



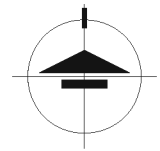
DATI CATASTALI:


Comune di Brindisi (BR)

LOTTO 1

**Locale commerciale
Via Romagna 60-62-64**

Catasto Fabbricati:
foglio 54, p.lla 1209, sub.1
cat. C/1, classe 8,
cons. 157,00 mq, piano terra.



 Ubicazione del fabbricato condominiale
a cui appartiene l'immobile pignorato

TRIBUNALE DI BRINDISI
Ufficio Esecuzioni Immobiliari
GE Dott. Stefano SALES

Oggetto:

PROCEDURA ESECUTIVA
N°107 RG Es. 2015

Consulente Tecnico d'Ufficio
GIOVANNI CELLIE Ingegnere
Via T.s. Campanella 34 - 72017 Ostuni (Br)

Ordine Ingegneri Prov di Brindisi n°716
Albo CTU Tribunale di Brindisi n°1699

Titolo:

**AEROFOTOGRAMMETRIA
GENERALE - UBICAZIONE
LOTTO DI VENDITA NEL
COMUNE DI BRINDISI.**

elaborato scala data
TAV.1 1:10.000 AGO.'16

FILE: PE_107-15 Aerofoto Tavv.1-2.dwg
LICENZA D'USO SOFTWARE: AutoCAD LT-Release 2
per Windows - Matr. n°05702-161431-4601

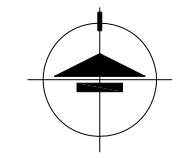



DATI CATASTALI:


Comune di Brindisi (BR)

LOTTO 1
Locale commerciale
Via Romagna 60-62-64

Catasto Fabbricati:
 foglio 54, p.lla 1209, sub.1
 cat. C/1, classe 8,
 cons. 157,00 mq, piano terra.



 Ubicazione fabbricato condominiale a cui appartiene l'immobile pignorato

F.n°  Punti di ripresa fotografica

TRIBUNALE DI BRINDISI
 Ufficio Esecuzioni Immobiliari
GE Dott. Stefano SALES

Oggetto:

PROCEDURA ESECUTIVA
N°107 RG Es. 2015

Consulente Tecnico d'Ufficio
GIOVANNI CELLIE Ingegnere
 Via T.so Campanella 34 - 72017 Ostuni (Br)

Ordine Ingegneri Prov di Brindisi n°716
 Albo CTU Tribunale di Brindisi n°1699

Titolo:

PLANIMETRIA
AEROFOTOGRAMMETRICA
RELATIVA AL CONTESTO
URBANO CON UBICAZIONE
DEL FABBRICATO
CONDOMINIALE A CUI
APPARTIENE L'IMMOBILE
PIGNORATO ED
INDIVIDUAZIONE DEI PUNTI
DI RIPRESA FOTOGRAFICA.

elaborato scala data
TAV.2 1:1.000 AGO.'16

FILE: PE_107-15 Aerofoto Tavv.1-2.dwg
 LICENZA D'USO SOFTWARE: AutoCAD LT-Release 2
 per Windows - Matr. n°05702-161431-4601

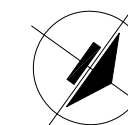
DATI CATASTALI:

Comune di Brindisi (BR)

LOTTO 1

Locale commerciale
Via Romagna 60-62-64

Catasto Fabbricati:
foglio 54, p.lla 1209, sub.1
cat. C/1, classe 8,
cons. 157,00 mq, piano terra.



F.n° Punti di ripresa fotografica

TRIBUNALE DI BRINDISI
Ufficio Esecuzioni Immobiliari
GE Dott. Stefano SALES

Oggetto:

**PROCEDURA ESECUTIVA
N°107 RG Es. 2015**

Consulente Tecnico d'Ufficio
GIOVANNI CELLIE Ingegnere
Via T.so Campanella 34 - 72017 Ostuni (Br)

Ordine Ingegneri Prov di Brindisi n°716
Albo CTU Tribunale di Brindisi n°1699

Titolo:

**PIANTA PIANO TERRA
DELL'IMMOBILE PIGNORATO
- RILIEVO METRICO
ARCHITETTONICO CON
INDIVIDUAZIONE DEI PUNTI
DI RIPRESA FOTOGRAFICA.**

elaborato scala data

TAV.3 1:1.00 AGO.'16

FILE: PE_107-15 Rilievo Tav.3.dwg

LICENZA D'USO SOFTWARE: AutoCAD LT-Release 2
per Windows - Matr. n°05702-161431-4601

DATI METRICI:

Superficie lorda locale 169,80 mq
Superficie utile locale 155,38 mq

