

---

# ALLEGATI ALLA CONSULENZA ESTIMATIVA GIUDIZIARIA

## Tribunale di Agrigento

procedura n. 143/2018

---

Promotore: BANCA SAN FRANCESCO CREDITO COOPERATIVO  
Debitore: Oliveri Antonino, Oliveri Giuseppe e Oliveri Vincenzo

## DOCUMENTI ALLEGATI

### LOTTO 1

- A - Sopralluoghi e rilievi*
- B - Stati di possesso del bene*
- C - Formalità vincoli e oneri*
- D - Situazione urbanistica*
- E - Situazione ipocatastale*
- F - Giudizi di conformità*
- G - Spese/informazioni aggiuntive*
- H - Atti di provenienza*
- I - Altra documentazione*

---

# ALLEGATI ALLA CONSULENZA ESTIMATIVA GIUDIZIARIA

## Tribunale di Agrigento

procedura n. 143/2018

---

Promotore: BANCA SAN FRANCESCO CREDITO COOPERATIVO  
Debitore: Oliveri Antonino, Oliveri Giuseppe e Oliveri Vincenzo

## A. SOPRALLUOGHI E RILIEVI

*A.1 - Verbale di sopralluogo del 1.1.2021*

---

Tribunale di Agrigento  
esecuzione immobiliare  
R.G. 143.2018

Verbale di sopralluogo immobili

In data 1.02.2021 alle ore 9.30 si  
effettua sopralluogo degli immobili costituenti  
il procedimento in corso, sono presenti  
il custode Av. Giuseppina Inbaloco  
e il Sign. Oliveri Antonino.

Il presente verbale si redige prendendo  
atto di quello redatto in concomitanza  
dal custode non riportando quanto  
contenuto in esso essendo lo stesso  
controfirmato dal C.T.U.

Durante il sopralluogo si effettuano  
le operazioni di rito necessarie all'india-  
viduazione dei beni immobili costituiti  
da fabbricati e terreni.

Si rammenta che parte dei terreni e  
precisamente le part. n. 1727, 1722, 1721 e  
1726, sono occupate da infrastruttura  
viaria costituente la SS 640, e di fatto  
non sono ~~ora~~ rientranti nella disponibilità  
dell'esecuto.



---

ALLEGATI ALLA CONSULENZA ESTIMATIVA GIUDIZIARIA  
Tribunale di Agrigento

procedura n. 143/2018

---

Promotore: BANCA SAN FRANCESCO CREDITO COOPERATIVO  
Debitore: Oliveri Antonino, Oliveri Giuseppe e Oliveri Vincenzo

**B. STATI DI POSSESSO DEL BENE**

*Nessun allegato*

---

---

# ALLEGATI ALLA CONSULENZA ESTIMATIVA GIUDIZIARIA

## Tribunale di Agrigento

procedura n. 143/2018

---

Promotore: BANCA SAN FRANCESCO CREDITO COOPERATIVO  
Debitore: Oliveri Antonino, Oliveri Giuseppe e Oliveri Vincenzo

## C. FORMALITÀ, VINCOLI ED ONERI

*C.1 - Pignoramento*

---

### Ispezione telematica

Motivazione CTU n. T1 385055 del 06/04/2021  
Inizio ispezione 06/04/2021 19:01:26  
Richiedente MCCFPP per conto di 80004180842 Tassa versata € 3,60

### Nota di trascrizione

Registro generale n. 8541  
Registro particolare n. 7130 Presentazione n. 76 del 06/06/2018

## Sezione A - Generalità

### Dati relativi al titolo

Descrizione ATTO GIUDIZIARIO  
Data 12/05/2018 Numero di repertorio 1386/2018  
Pubblico ufficiale TRIBUNALE DI AGRIGENTO Codice fiscale 800 041 80842  
Sede AGRIGENTO (AG)

### Dati relativi alla convenzione

Specie ATTO ESECUTIVO O CAUTELARE  
Descrizione 726 VERBALE DI PIGNORAMENTO IMMOBILI  
Voltura catastale automatica NO

### Altri dati

Non sono presenti nella sezione D parti libere relative alle sezioni A, B e C  
Richiedente BANCA SAN FRANCESCO V.LE R.  
MARGHERITA 63  
Indirizzo CANICATTI'

### Dati riepilogativi

Unità negoziali 3 Soggetti a favore 1 Soggetti contro 3

## Sezione B - Immobili

Unità negoziale n. 1

Immobile n. 1  
Comune B602 - CANICATTI' (AG)  
Catasto FABBRICATI  
Sezione urbana - Foglio 45 Particella 898 Subalterno 6  
Natura C3 - LABORATORI PER ARTI E Consistenza 96 metri quadri  
MESTIERI  
Indirizzo VIA PORTELLA DELLA GINESTRA N. civico 19-21  
Piano T

Unità negoziale n. 2

### Ispezione telematica

Motivazione CTU n. T1 385055 del 06/04/2021  
Inizio ispezione 06/04/2021 19:01:26  
Richiedente MCCFPP per conto di 80004180842 Tassa versata € 3,60

### Nota di trascrizione

Registro generale n. 8541  
Registro particolare n. 7130 Presentazione n. 76 del 06/06/2018

#### Immobile n. 1

Comune B602 - CANICATTI' (AG)  
Catasto FABBRICATI  
Sezione urbana - Foglio 45 Particella 817 Subalterno 1  
Natura C2 - MAGAZZINI E LOCALI DI DEPOSITO Consistenza 83 metri quadri  
Indirizzo VIA PORTELLA GELLA GINESTRA N. civico 31-33  
Piano T

#### Immobile n. 2

Comune B602 - CANICATTI' (AG)  
Catasto FABBRICATI  
Sezione urbana - Foglio 45 Particella 817 Subalterno 2  
Natura C2 - MAGAZZINI E LOCALI DI DEPOSITO Consistenza 70 metri quadri  
Indirizzo VIA FRANCESCO CILEA N. civico 15-17  
Piano T

#### Immobile n. 3

Comune B602 - CANICATTI' (AG)  
Catasto FABBRICATI  
Sezione urbana - Foglio 45 Particella 817 Subalterno 5  
Natura A2 - ABITAZIONE DI TIPO CIVILE Consistenza -  
Indirizzo VIA PORTELLA DELLA GINESTRA N. civico 35  
Piano T

### Unità negoziale n. 3

#### Immobile n. 1

Comune B602 - CANICATTI' (AG)  
Catasto FABBRICATI  
Sezione urbana - Foglio 12 Particella 419 Subalterno 2  
Natura C2 - MAGAZZINI E LOCALI DI DEPOSITO Consistenza -  
Indirizzo C.DA FONTANA SECCA N. civico -

#### Immobile n. 2

Comune B602 - CANICATTI' (AG)  
Catasto FABBRICATI  
Sezione urbana - Foglio 12 Particella 419 Subalterno 5  
Natura C2 - MAGAZZINI E LOCALI DI DEPOSITO Consistenza 40 metri quadri  
Indirizzo VECCHIA DAMA N. civico -  
Piano T

#### Immobile n. 3

Comune B602 - CANICATTI' (AG)  
Catasto TERRENI



**Ispezione telematica**

Motivazione CTU n. T1 385055 del 06/04/2021  
Inizio ispezione 06/04/2021 19:01:26  
Richiedente MCCFPP per conto di 80004180842 Tassa versata € 3,60

**Nota di trascrizione**

Registro generale n. 8541  
Registro particolare n. 7130 Presentazione n. 76 del 06/06/2018

Foglio	12	Particella	721	Subalterno	-
Natura	T - TERRENO			Consistenza	1 are 2 centiare
Immobile n.	4				
Comune	B602 - CANICATTI' (AG)				
Catasto	TERRENI				
Foglio	12	Particella	723	Subalterno	-
Natura	T - TERRENO			Consistenza	85 centiare
Immobile n.	5				
Comune	B602 - CANICATTI' (AG)				
Catasto	TERRENI				
Foglio	12	Particella	724	Subalterno	-
Natura	T - TERRENO			Consistenza	8 are 11 centiare
Immobile n.	6				
Comune	B602 - CANICATTI' (AG)				
Catasto	TERRENI				
Foglio	12	Particella	726	Subalterno	-
Natura	T - TERRENO			Consistenza	3 are 34 centiare

**Sezione C - Soggetti**

**A favore**

Soggetto n. 1 In qualità di -  
Denominazione o ragione sociale BANCA SAN FRANCESCO CREDITO COOPERATIVO  
Sede CANICATTI' (AG)  
Codice fiscale 00097080840  
- Relativamente all'unità negoziale n. 1 Per il diritto di PROPRIETA'  
Per la quota di 1/1  
- Relativamente all'unità negoziale n. 2 Per il diritto di PROPRIETA'  
Per la quota di 1/2  
- Relativamente all'unità negoziale n. 3 Per il diritto di PROPRIETA'  
Per la quota di 1/1

**Contro**

Soggetto n. 1 In qualità di -  
Cognome OLIVERI Nome ANTONINO  
Nato il 27/07/1972 a CANICATTI' (AG)  
Sesso M Codice fiscale LVR NNN 72L27 B602 M  
Relativamente all'unità negoziale n. 1 Per il diritto di PROPRIETA'  
Per la quota di 1/2  
Soggetto n. 2 In qualità di -  
Cognome OLIVERI Nome GIUSEPPE  
Nato il 19/01/1982 a CANICATTI' (AG)  
Sesso M Codice fiscale LVR GPP 82A19 B602 S

---

**Ispezione telematica**

Motivazione CTU

n. T1 385055 del 06/04/2021

Inizio ispezione 06/04/2021 19:01:26

Richiedente MCCFPP per conto di 80004180842

Tassa versata € 3,60

---

**Nota di trascrizione**

Registro generale n. 8541

Registro particolare n. 7130

Presentazione n. 76 del 06/06/2018

Relativamente all'unità negoziale n. 1 Per il diritto di PROPRIETA'  
Per la quota di 1/2

Soggetto n. 3 In qualità di -

Cognome OLIVERI

Nome VINCENZO

Nato il 26/11/1947 a CANICATTI' (AG)

Sesso M Codice fiscale LVR VCN 47S26 B602 I

- Relativamente all'unità negoziale n. 2 Per il diritto di PROPRIETA'  
Per la quota di 1/2

- Relativamente all'unità negoziale n. 3 Per il diritto di PROPRIETA'  
Per la quota di 1/1

---

**Sezione D - Ulteriori informazioni**

Altri aspetti che si ritiene utile indicare ai fini della pubblicità immobiliare

---

# ALLEGATI ALLA CONSULENZA ESTIMATIVA GIUDIZIARIA

## Tribunale di Agrigento

procedura n. 143/2018

---

Promotore: BANCA SAN FRANCESCO CREDITO COOPERATIVO  
Debitore: Oliveri Antonino, Oliveri Giuseppe e Oliveri Vincenzo

### D. SITUAZIONE URBANISTICA

*D.1 - Concessione in sanatoria 326/2003 n. 132/10 del 28 ottobre 2008*

*D.2 - Certificato di destinazione urbanistica, prot. 14701 del 8 aprile 2021*

*D.3 - Pratica Edilizia- elaborati tecnici*

---



# CITTA' DI CANICATTI'

PROVINCIA DI AGRIGENTO

UFFICIO TECNICO

ATP

CONDONO EDILIZIO

## CONCESSIONE EDILIZIA IN SANATORIA N. 132/10

(L. 47/85 - L.R. 37/85 - L. 724/94 - L. 326/03 e succ.)

### IL DIRIGENTE III DIREZIONE - Gestione del Territorio e Ambiente

VISTA la richiesta di Condono Edilizio di cui alla Pratica n.3608/86, presentata in data 22/10/1986 Prot. n.27702, dal richiedente Sig. Russo Eleonora nata a Canicattì il 08/10/1944, considerato che l'immobile risulta per i propri diritti al signor Oliveri Vincenzo nato a Canicattì il 26/11/1947 e residente a Canicattì in via Portella delle Ginestre n°35, C.F.: LVRVCN47S26B602I, proprietario per 1000/1000, riguardante i lavori abusivamente realizzati sull'immobile sito in c.da Fontana Secca - Vecchia Dama, ricadente nella Zona "E" Produttivo Agricolo, ora "E1" Aree Agricole Normali - Nuovo P.R.G. (Adottato). La pratica di condono edilizio comprende un fabbricato costituito da un piano un seminterrato, un piano terra e un piano primo con annesso locale adibito a forno, distaccato da detto fabbricato principale sito a Canicattì in C.da Fontana Secca - Vecchia Dama. In particolare, detti lavori abusivamente realizzati consistono nelle seguenti unità: 1) Piano Terra/Primo:Tipologia: 1 - Periodo di ultimazione: dal 30/01/1977 al 1/10/1983 - Superficie utile: mq. 214,7 - Superficie non residenziale: mq. 184,999 - in catasto al foglio 12, particella/e n.419, sub 4, Cat. in corso di definizione - Destinazione d'uso: RESIDENZIALE 2) Piano Seminterrato:Tipologia: 1 - Periodo di ultimazione: fino al 1/09/1967 - Superficie utile: mq. === - Superficie non residenziale: mq. 129,69 - in catasto al foglio 12, particella/e n.419, sub 2, cat. C/2 - Destinazione d'uso: RESIDENZIALE 3) Piano Terra:Tipologia: 1 - Periodo di ultimazione: fino al 1/09/1967 - Superficie utile: mq. 54,90 - Superficie non residenziale: mq. === - in catasto al foglio 12, particella/e n.419, sub 3, cat. C/2 - Destinazione d'uso: RESIDENZIALE con una Superficie Complessiva di 458,4086 ed un Volume Complessivo di mc. 1194,2;

VISTA la documentazione prodotta, nonché l'ulteriore documentazione integrativa ed i relativi elaborati tecnici;

VISTA la relazione istruttoria dell'ATP del 04/04/2008;

VISTO il parere FAVOREVOLE CON PRESCRIZIONE del Responsabile del Servizio di Igiene Pubblica del 10/07/2008;

VISTO il parere favorevole, dell'U.T.C., del 04/04/2008;

VISTA la L. n. 1150/42, e succ. modif. ed integrazioni, la L. n. 10/77, la L.n. 457/78, la L.R. n. 47/85 e succ. modif. ed integrazioni, la L.R. n. 37/85, la L.n. 724/94, la L.R. n. 34/96, la L.n. 662/96 e succ. modif. ed integrazioni, la L.R. n. 23/98, la L. n. 127/97, la L.R. n. 4/03, l'Ordinanza del Presidente del Consiglio dei Ministri del 20/03/2003, n. 3274, pubblicata nel suppl. ord. Della G.U. n. 105 del 08/05/2003, la L. n. 326/03 e succ.;

VISTI gli Strumenti Urbanistico - Edilizi vigenti;

VISTO che il richiedente ha già versato a titolo di **Oblazione** la somma di **8829,57**, (al netto degli interessi e/o maggiorazioni), determinata in tale misura in via definitiva con determina prot. n. 001942 del 06/06/2008;

VISTE le vigenti disposizioni che disciplinano il pagamento del contributo relativo agli Oneri di Urbanizzazione ed al Costo di Costruzione e/o la loro esenzione e/o riduzione determinati ai sensi di Legge con determina prot. n. 001942 del 06/06/2008; così come segue:

Quota relativa al Costo di Costruzione	€ 1441,14
Quota relativa agli Oneri di Urbanizzazione	€ 92,51
Somma Oneri Concessori (al netto di interessi) TOT.	€ 1533,65

VISTO che la Ditta ha ottemperato al pagamento totale degli Oneri Concessori sopra determinati con i versamenti seguenti:

€ 1533,65 in data 24/06/2008

## RILASCIA


La **Concessione Edilizia in Sanatoria** al signor Oliveri Vincenzo nato a Canicattì il 26/11/1947 e residente a Canicattì in via Portella delle Ginestre n°35, C.F.: LVRVCN47S26B602I, proprietario per 1000/1000, del fabbricato per civile abitazione costituito da un piano un seminterrato, un piano terra e un piano primo con annesso locale adibito a forno, distaccato da detto fabbricato principale sito a Canicattì in C.da Fontana Secca - Vecchia Dama e precisamente: 1) Piano Terra/Primo:Tipologia: 1 - Periodo di ultimazione: dal 30/01/1977 al 1/10/1983 - Superficie utile: mq. 214,7 - Superficie non residenziale: mq. 184,999 - in catasto al foglio 12, particella/e n.419, sub 4, Cat. in corso di definizione - Destinazione d'uso: RESIDENZIALE 2) Piano Seminterrato:Tipologia: 1 - Periodo di ultimazione: fino al 1/09/1967 - Superficie utile: mq. === - Superficie non residenziale: mq. 129,69 - in catasto al foglio 12, particella/e n.419, sub 2, cat. C/2 - Destinazione d'uso: RESIDENZIALE 3) Piano Terra:Tipologia: 1 - Periodo di ultimazione: fino al 1/09/1967 - Superficie utile: mq. 54,90 - Superficie non residenziale: mq. === - in catasto al foglio 12, particella/e n.419, sub 3, cat. C/2 - Destinazione d'uso: RESIDENZIALE.

Si fa presente che, il Concessionario potrà richiedere dopo gli eventuali lavori di completamento, il certificato di abitabilità e/o agibilità, eventuali lavori di completamento dovranno avere inizio, previa apposita richiesta al Comune, entro un anno dal rilascio della presente e dovranno completarsi entro tre anni dalla data di inizio dei lavori salvo proroga del termine prevista e concessa ai sensi di Legge.


La Concessione si intende rilasciata senza pregiudizio degli eventuali diritti di Terzi.

Canicattì, 28 OTT, 2010

**Il Tecnico A.T.P.**  
(Ing. Pasquale Amato)



Il Dirigente III Direzione  
Gestione del Territorio e Ambiente  
(Ing. Giuseppe Tomasella)



**Il DIRIGENTE III Direzione**  
**Gestione del Territorio e Ambiente**  
(Ing. Giuseppe Tomasella)


UFFICIO DI SEGRETERIA

Si certifica che il presente Atto di Concessione Edilizia in Sanatoria è stato pubblicato all'Albo Pretorio del Comune dal 28/10/2010 al 12/11/2010; e registrata al N. 460 senza opposizioni e/o reclami.

Canicatti, li 13/11/2010



**IL SEGRETARIO GENERALE**  
(Dott. Giuseppe La Greca)



Si dispone il rilascio della presente, corredata dai relativi elaborati tecnici, regolarmente vistati dall'U.T.C., facente parte integrale della nota di trascrizione alla Conservatoria dei Registri Immobiliari presso l'**UFFICIO DEL TERRITORIO** di Agrigento al N. 21605 del Registro Generale, al N. 10843 del Registro Particolare nell'anno 2000 ai sensi dell'art. 36 della L.R. 71/78, consegnandone copia alle Ditte Concessionarie: Oliveri Vincenzo nato a Canicatti il 26/11/1947 e residente a Canicatti in via Portella delle Ginestre n°35, C.F.: LVRVCN47S26B602I, proprietario per 1000/1000, che dichiara di avere preso visione e di accettare in toto la presente Concessione con tutte le prescrizioni e di impegnarsi all'osservanza di tutte le condizioni di cui è subordinata.

Canicatti, Oliveri Vincenzo

LA DITTA CONCESSIONARIA  
Oliveri Vincenzo





# CITTA' di CANICATTI'

(Libero Consorzio Comunale di Agrigento –  
ex Provincia Regionale di Agrigento)

\*\*\*

DIREZIONE III "Servizi tecnici territoriali, Sviluppo economico e Programmazione"

P.O. n. 5 "Servizi tecnici territoriali e Programmazione"

Servizio Urbanistica

CDU n. 149/2021

## IL RESPONSABILE DELLA POSIZIONE ORGANIZZATIVA n. 5

**VISTA** l'istanza prodotta dal Dott. Filippo Maccari nato ad Agrigento il 25.11.1977 ed ivi residente in Via Dante Alighieri n. 145 c.f.: MCC FPP 77S25 A089Z, nella qualità dichiarata di C.T.U. incaricato dal Tribunale di Agrigento nella procedura esecutiva n. 143/2018 R.G.E., pervenuta il 08.04.2021 al protocollo n. 14701;

**VISTA** la documentazione integrativa prot. n. 30764 del 16.07.2021;

**VISTO** l'art. 30 del D.P.R. 6.6.2001, n. 380;

**VISTA** la legge regionale 7.9.1998, n. 23;

**VISTO** il Piano Regolatore Generale (variante generale), adottato dal Consiglio Comunale con la deliberazione del 5-6 luglio 2002, n. 41 e approvato con Decreto Dirigenziale dall'Assessorato Regionale Territorio e Ambiente – Dipartimento Urbanistica n. 259 del 15.3.2006 con prescrizioni, i cui Regolamento Edilizio e Norme Tecniche di Attuazione sono stati modificati con deliberazioni del Consiglio Comunale n. 6 del 12.2.2008 e n. 13 del 18.3.2008, esecutivi giusta Determinazione Dirigenziale n. 182 del 6.5.2010. Inoltre il R.E. e le N.T.A. sono stati modificati con Deliberazioni Consiliari n. 66 del 30.11.2018, n. 56 del 23.7.2019 e n. 29 del 29.6.2020, esecutive giusta, tra l'altro, nota del citato Assessorato prot. n. 5424 del 20.03.2019 e nota Sindacale prot. n. 22399 del 27.5.2019;

**VISTO** il «Piano Paesaggistico degli Ambiti 2, 3, 5, 6, 10, 11 e 15 ricadenti nella Provincia di Agrigento», adottato, ai sensi del D.Lgs. n. 42/2004 e s.m.i. e del Regolamento di cui al R.D. n. 1357/1940, col D.A. n. 7 del 29.7.2013 dell'Assessorato Regionale dei Beni Culturali e dell'Identità Siciliana, la cui normativa è modificata dal D.A. n. 46/GAB del 29.11.2018 come sostituito dal D.A. n. 62/GAB del 12.6.2019 del medesimo Assessorato;

**VISTA** la Determinazione Dirigenziale del Segretario Generale n. 965 del 20.7.2020 di proroga all'Ing. Gioacchino Meli dell'incarico di Responsabile della P.O. n. 5;

**VISTI** gli atti d'Ufficio;

**VISTA** l'attestazione di versamento del 08.04.2021 (diritti di segreteria);

## CERTIFICA

che i terreni siti in Canicattì, iscritti all'Agenzia delle Entrate – Ufficio Provinciale di Agrigento - Territorio – Servizi Catastali – Catasto Terreni, al foglio di mappa 12 particelle 419 - 721 - 723 - 724 e 726, sulle tavole del citato Piano Regolatore Generale, ricadono, fatte salve le variazioni dovute alle oggettive e diffuse incongruenze planimetriche presenti tra le varie cartografie, mappe catastali e dei vari strumenti urbanistici:

- in quanto alle particelle 419 - 723 e 724, in zona "E1" (Aree agricole normali). Le citate particelle sono interessate dalle fasce di rispetto della Strada Statale 640 e del relativo raddoppio (delibera CIPE n. 156/05);

- in quanto alle particelle 721 e 726, su area occupata dalla Strada Statale 640.

ALLEGATO  
D.2 - Pag. 1



Si precisa che la citata particella 419 individua l'area di sedime di un fabbricato, con relativa corte, oggetto di concessione edilizia in condono n. 132/2010 giusta pratica n. 3608/1986 ai sensi della L. n. 47/85.

I terreni rientrano tra le *componenti del paesaggio agrario* (art. 14 delle N.d.A. - particelle 419 - 723 e 724) e tra le *componenti geomorfologiche* (art. 11 delle N.d.A. - particelle 419 - 723 e 724) del citato Piano Paesaggistico, restando salva l'osservanza delle norme, eventuali altre componenti e prescrizioni ed indirizzi programmatici e pianificatori previsti dal medesimo Piano.

#### **PRESCRIZIONI URBANISTICHE:**

- **zona "E1" (Aree agricole normali):** Si rimanda a quanto specificatamente previsto nell'art. 35 delle Norme Tecniche di Attuazione relative alla Variante Generale al P.R.G.;

- **viabilità esistente:** Si rimanda a quanto specificatamente previsto nell'art. 43 delle Norme Tecniche di Attuazione relative alla Variante Generale al P.R.G.;

- **nuova viabilità e verde stradale:** si rimanda a quanto specificatamente previsto nell'art. 44 delle Norme Tecniche di Attuazione relative alla Variante Generale al P.R.G.;

- **fasce di rispetto stradali:** Si rimanda a quanto specificatamente previsto nell'art. 46 punto C) delle Norme Tecniche di Attuazione relative alla Variante Generale al P.R.G.;

- **«Piano Paesaggistico degli Ambiti 2, 3, 5, 6, 10, 11 e 15 ricadenti nella Provincia di Agrigento»:** Si rimanda al medesimo Piano meglio indicato in premessa.

**Il presente certificato è redatto fatte salve eventuali diverse prescrizioni urbanistico-edilizie e/o limitazioni conseguenti dalla L.R. 13 agosto 2020, n. 19 e ss.mm.ii.**

Si fa presente che il Territorio del Comune di Canicattì giusto D.D.G. del Dipartimento Regionale della Protezione Civile del 15/01/2004, in esecuzione dell'Ordinanza del Presidente del Consiglio dei Ministri n. 3274 del 20/03/2003 recepita con Delibera di Giunta Regionale n. 408 del 19/12/2003, è stato inserito negli elenchi dei Comuni della Sicilia classificati sismici in zona 4.

Resta ferma la piena osservanza delle disposizioni in atto in vigore in materia urbanistico-edilizia e di tutela di vincoli di legge, piani e/o urbanistici, seppur qui non citati specificatamente.

Resta inteso che per quanto attiene l'eventuale potenzialità edificatoria, di cui il presente certificato non costituisce accertamento, dovrà verificarsi se le particelle sopra indicate siano state nel passato utilizzate per la realizzazione di fabbricati oggetto anche di condono edilizio (L. n. 47/85, L. n. 724/94, L. n. 326/03).

Si evidenzia che, in applicazione dell'art. 9 del D.P.R. 8.6.2001, n. 327, e s.m.i., recepito nella Regione Sicilia dall'art. 36 della L.R. 2.8.2002, n. 7, e s.m.i., e dell'art. 16 della L.R. 12.7.2011, n. 12, sono decaduti i vincoli preordinati all'esproprio previsti dal P.R.G.

Il presente certificato non può essere prodotto agli organi della pubblica amministrazione o ai privati gestori di pubblici servizi (art. 40 D.P.R. 28.12.2000, n. 445, e art. 15 della legge 12.11.2011, n. 183).

Si rilascia a richiesta dell'interessato, su carta libera per usi amministrativi.

Canicattì, 19 luglio 2021

IL TECNICO STRUTTORE  
(Geom. Emilia Di Fazio)

IL FUNZIONARIO TECNICO  
(Geom. Antonio La Vecchia)



IL RESPONSABILE DELLA POSIZIONE ORGANIZZATIVA N. 5  
(Ing. Gioacchino Meli)



5

CITTA' DI CANICATTI'

Provincia di Agrigento

DOTT. ING. VITTORIO MULONE

Largo Aosta 43-Canicattì

UFFICIO TECNICO

02/04/2008

IL RESP. AMMINISTRATIVO

FABBRICATO IN C.A. COMPOSTO DA PIANO SEMINTERRATO, PIANO TERRA E PRIMO PIANO sito in Canicattì , contrada Fontana Secca.

Dati Catastali: F.12 partt 325-326

Pratica di condono n 9863608 ; Ditta: La Marca Giuseppe e Russo E.

RILIEVO

CITTA' DI CANICATTI'

Provincia di Agrigento

UFFICIO TECNICO

TERZA RIPARTIZIONE CONFINO EDILIZIO

Si esprime parere FAVOREVOLE (ai sensi dell'art. 94, L. N. 44/86)

in data 04/04/08

IL COORDINATORE DELLA RIPARTIZIONE (Arch. Salvatore Carino)

IL TECNICO RESPONSABILE (A.T.P.) (Ing. Antonio Aquino)

Canicattì li

IL DIRIGENTE IIIA Direzione Gestione del territorio e Ambiente (Ing. Giuseppe Tomasella)

Il Tecnico ing. Vittorio Mulone

Ordine degli Ingegneri della Prov. di Agrigento Dott. Ing. VITTORIO MULONE CANICATTI' - Iscritto al n. 265 dell'Albo

PARERE DEL DIRIGENTE SANITARIO

(ai sensi dell'art. 94, L. N. 44/86)

10/03/2008

- FAVOREVOLE in data
CONTROVISO

Per i casi particolari, si consiglia di specificare i particolari

Con la presente si richiede l'autorizzazione allo scarico prima del rilascio della concessione

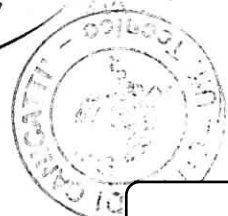
IL DIRIGENTE SANITARIO
IL RESPONSABILE UFFICIO TECNICO
Dott. Calogio Parruggio

CITTA' DI CANICATTI'

Provincia di Agrigento

UFFICIO TECNICO

12 OTT. 2021

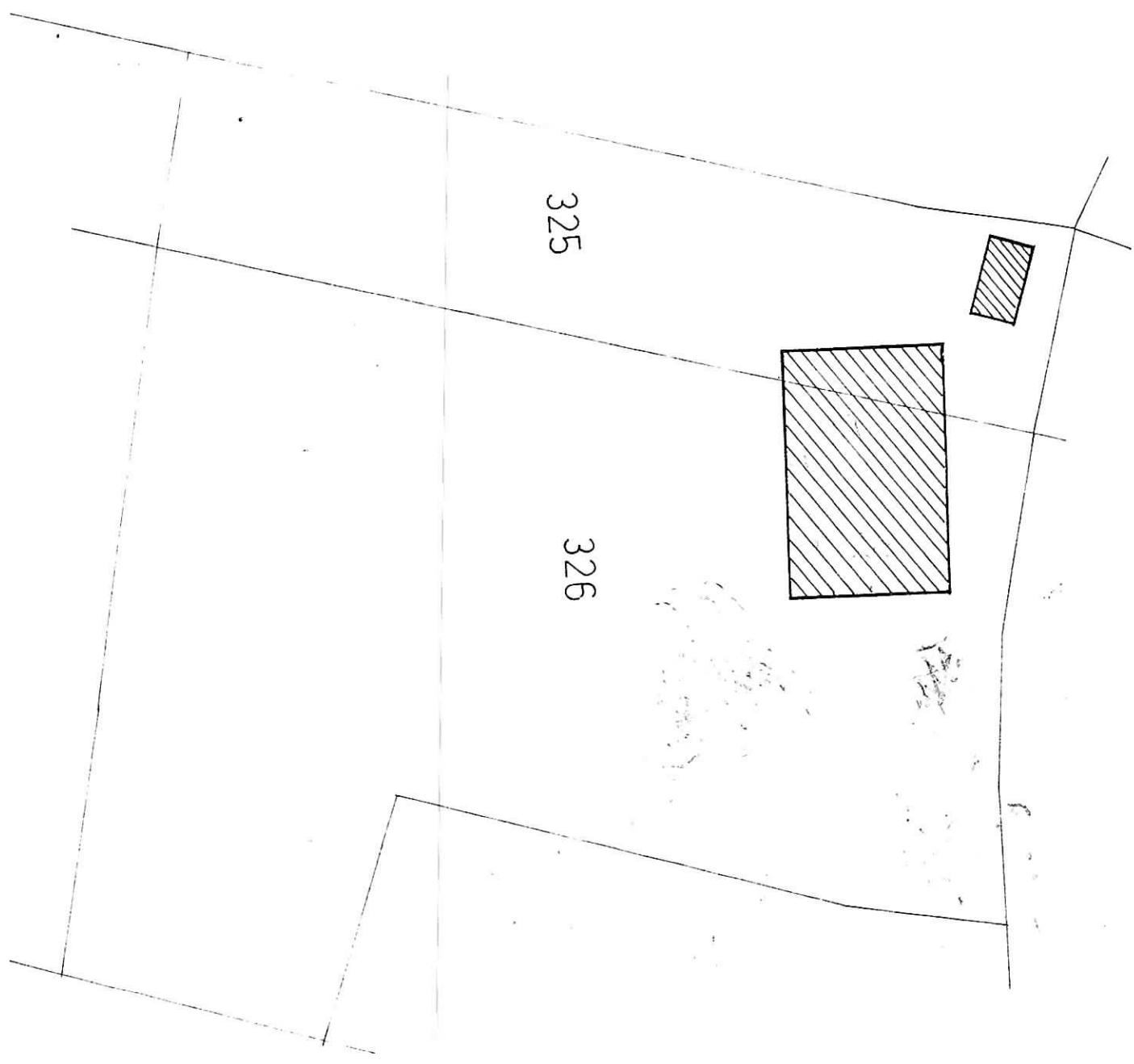


Scala 1:2000



 : FABBRICATO IN OGGETTO

Scala 1:500

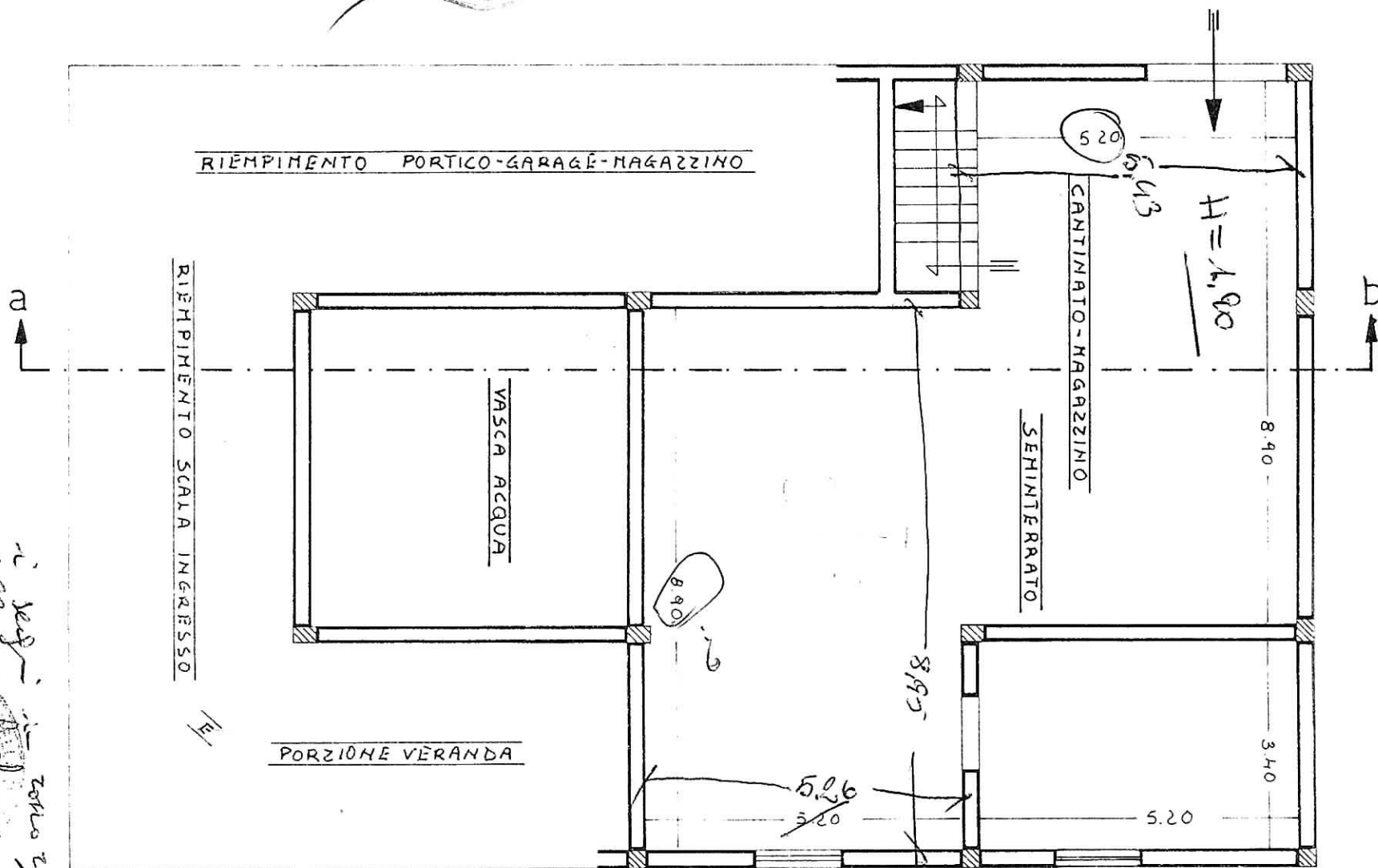


11/15/2011  
Opp. Sub. S  
DA 020000



PIANTA SEMINTERRATO

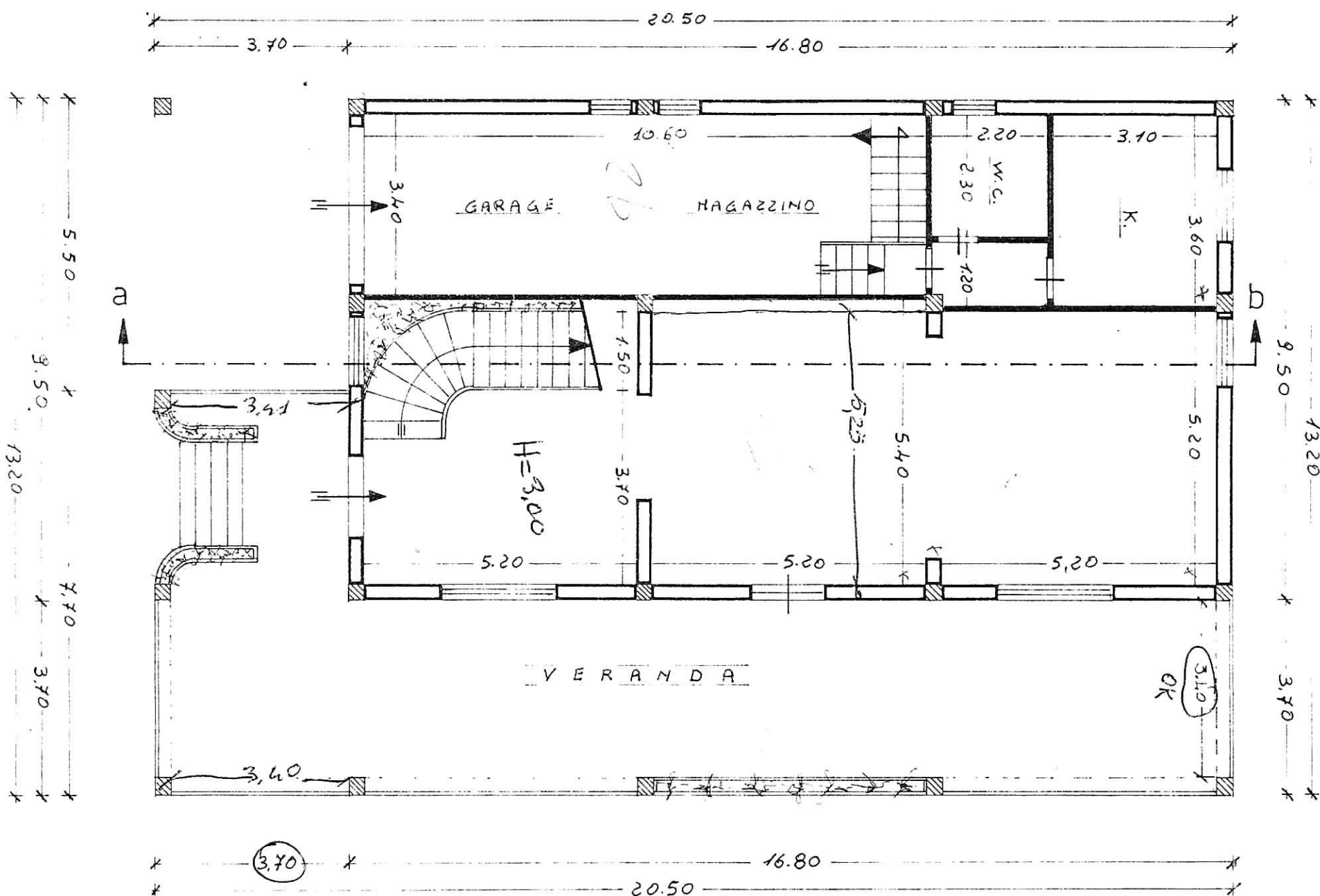
Scala 1:100



*si segna con la rappresentazione delle uscite*  
*OK*

PIANTA PIANO TERRA

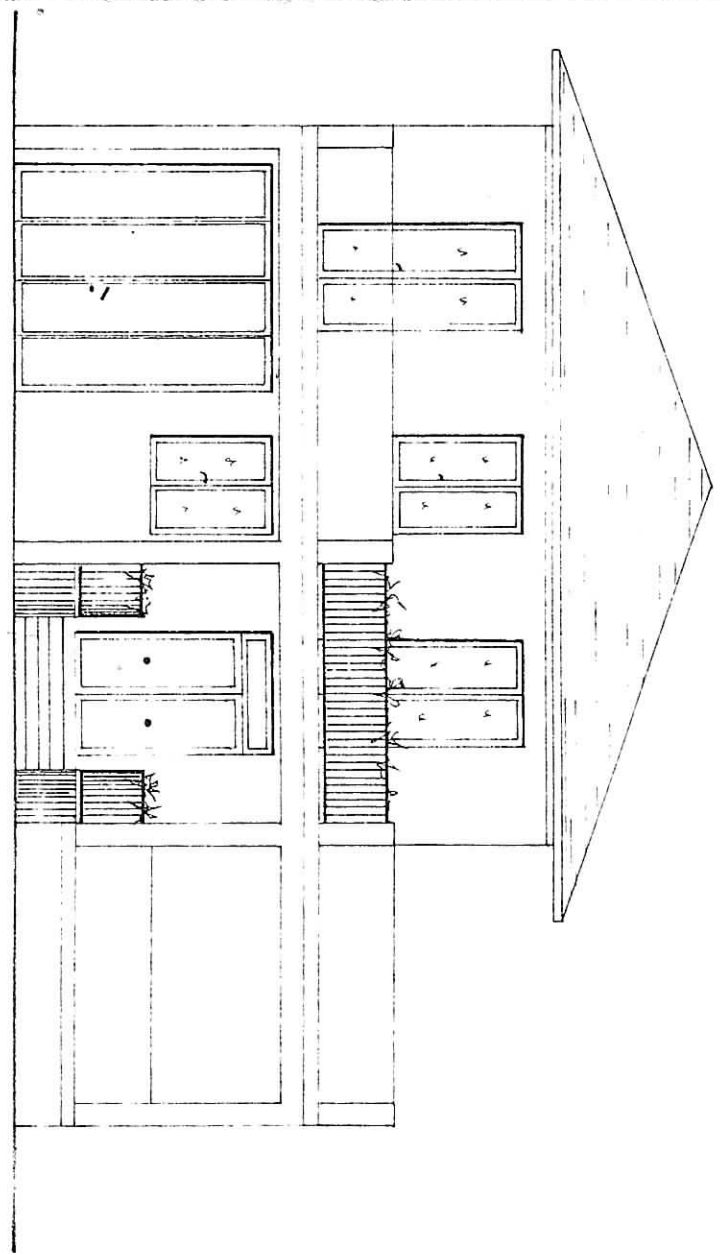
Scala 1:100



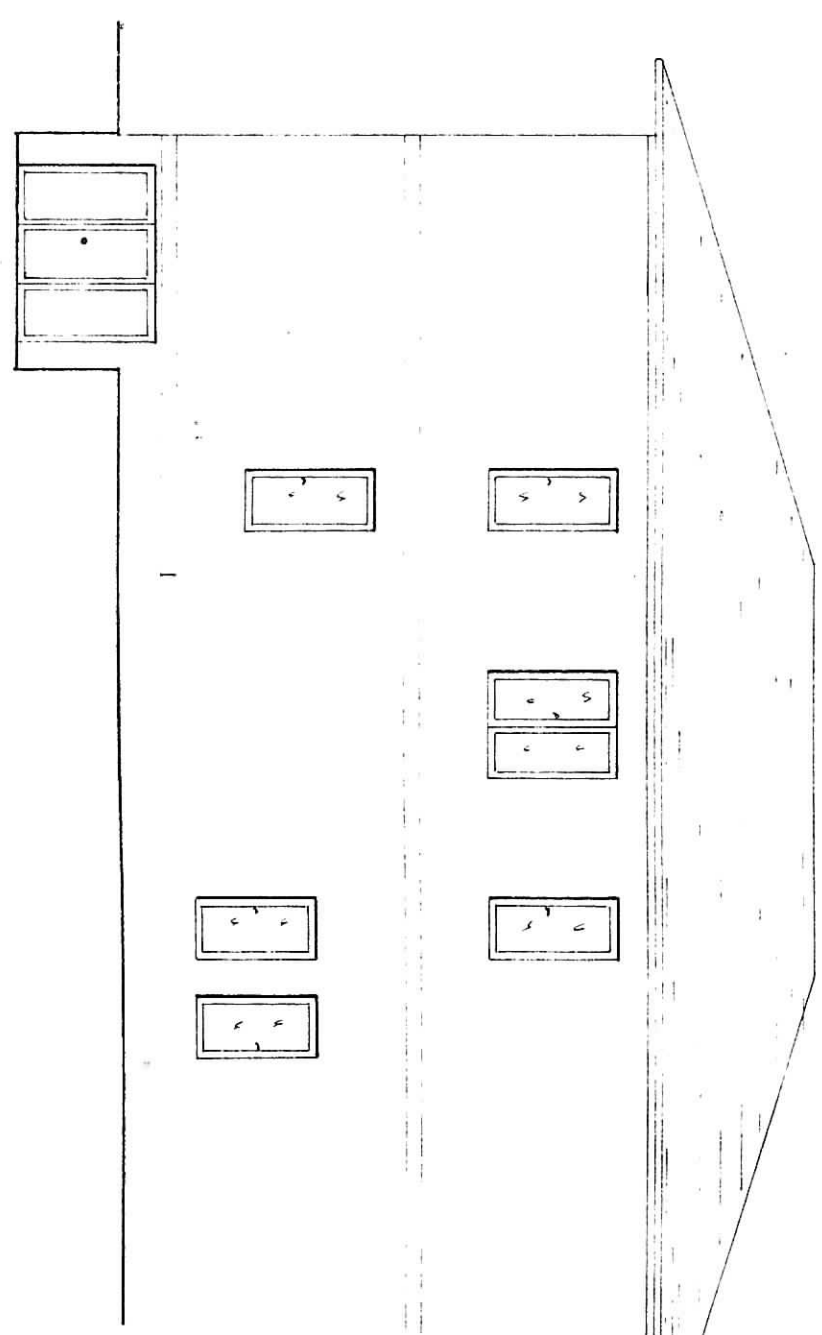


Handwritten scribble or mark at the top of the page.

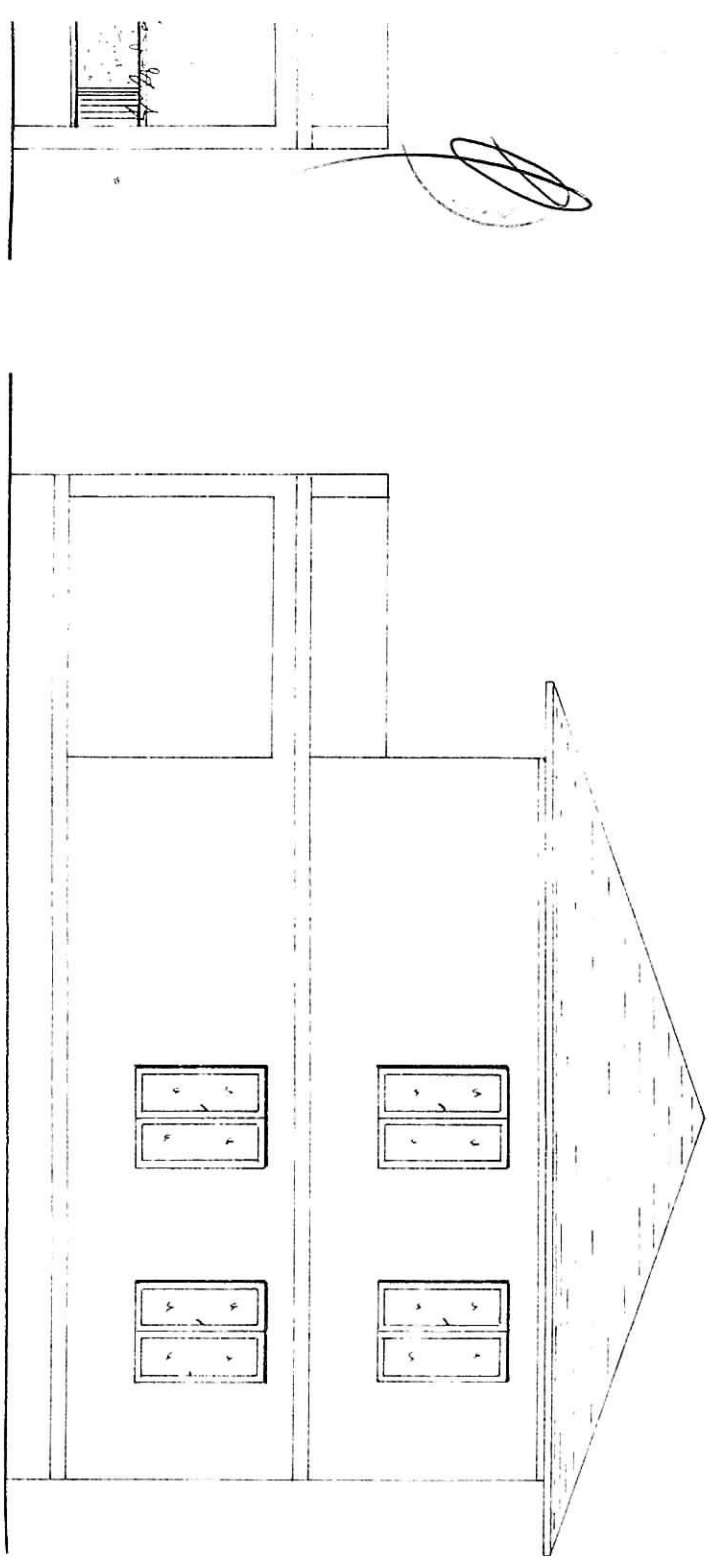
PROSPETTO OVEST



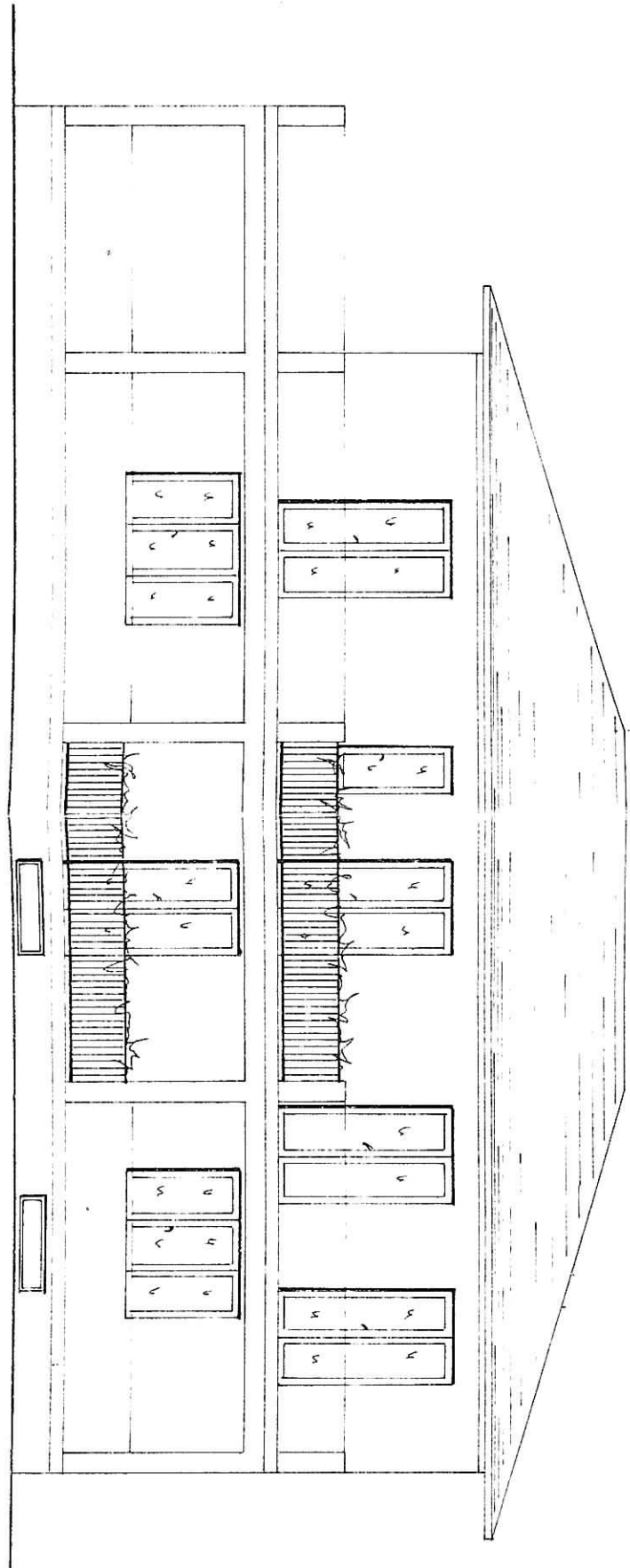
PROSPETTO NORD



PROSPETTO EST



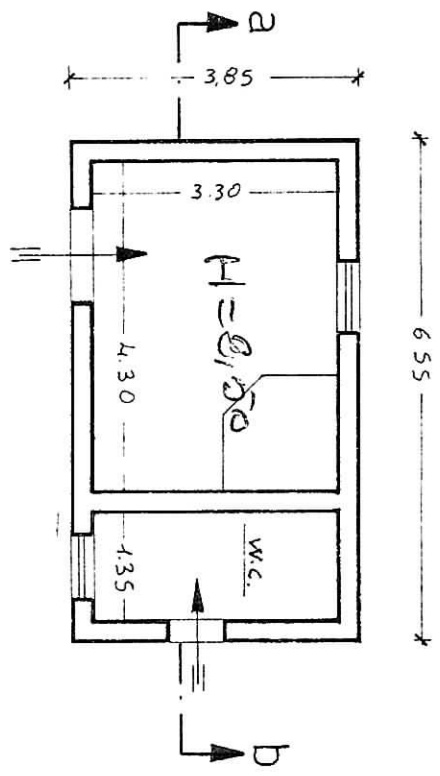
8  
D.3



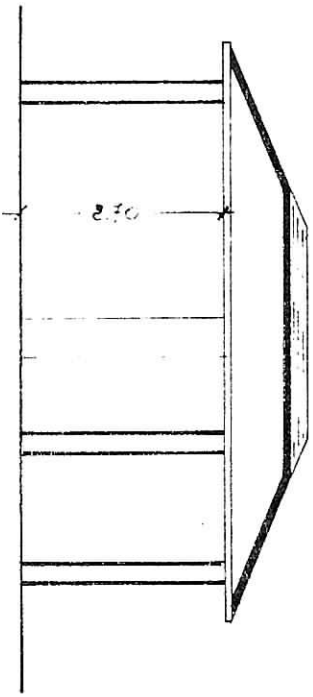
PROSPETTO SUD



PIANTA CASA FORNO



SEZIONE a-b



---

# ALLEGATI ALLA CONSULENZA ESTIMATIVA GIUDIZIARIA

## Tribunale di Agrigento

procedura n. 143/2018

---

Promotore: BANCA SAN FRANCESCO CREDITO COOPERATIVO  
Debitore: Oliveri Antonino, Oliveri Giuseppe e Oliveri Vincenzo

### E. SITUAZIONE IPO-CATASTALE

*E.1 - Estratto di mappa foglio 12*

*E.2 - Visura f12 p419 s2*

*E.3 - Planimetria F12 P419 S2*

*E.4 - Visura foglio 12 particella 419 sub 5*

*E.5 - Planimetria foglio 12 particella 419 sub 5*

*E.6 - Visura F12 P723*

*E.7 - Frazionamento riferito alle part. 721, 723, 724 e 726 F.12*

*E.8 - Visura F12 P724*

---

N=-3700

E=3900



8-Dic-2020 21:9:15  
Prot. n. T60019/2020

Scala originale: 1:2000  
Dimensione cornice: 776.000 x 552.000 metri

CANICATTI  
12

**ALLEGATO  
E.1 - Pag. 1**

1 Parti

## Visura storica per immobile

### Situazione degli atti informatizzati dal 01/01/1998 al 08/12/2020

Data: 08/12/2020 - Ora: 20.57.01 Segue

Visura n.: T59634 Pag: 1

<b>Dati della richiesta</b>	<b>Comune di CANICATTF ( Codice: B602)</b>
	<b>Provincia di AGRIGENTO</b>
<b>Catasto Fabbricati</b>	<b>Foglio: 12 Particella: 419 Sub.: 2</b>

#### INTESTATO

1	OLIVERI Vincenzo nato a CANICATTF il 26/11/1947	LVRVCN47S26B602I*	(1) Proprieta` per 1/1 in regime di separazione dei beni
---	---	-------------------	--

#### Unità immobiliare dal 04/02/2016

N.	DATI IDENTIFICATIVI				DATI DI CLASSAMENTO							DATI DERIVANTI DA
	Sezione Urbana	Foglio	Particella	Sub	Zona Cens.	Micro Zona	Categoria	Classe	Consistenza	Superficie Catastale	Rendita	
1		12	419	2	2		C/2	2	119 m <sup>2</sup>	Totale: 132 m <sup>2</sup>	Euro 319,58	VARIAZIONE del 04/02/2016 protocollo n. AG0019230 in atti dal 04/02/2016 AGGIORNAMENTO PLANIMETRICO (n. 10606.1/2016)

**Indirizzo** CONTRADA FONTANA SECCA piano: T;

**Notifica** 2165/1997 **Partita** - **Mod.58** -

**Annotazioni** di stadio: correzione su dati identificativi e metrici del protocollo di presentazione planimetrica n.5128/1996

Mappali Terreni Correlati

**Codice Comune B602 - Sezione - Foglio 12 - Particella 419**

#### Situazione dell'unità immobiliare dal 09/11/2015

N.	DATI IDENTIFICATIVI				DATI DI CLASSAMENTO							DATI DERIVANTI DA
	Sezione Urbana	Foglio	Particella	Sub	Zona Cens.	Micro Zona	Categoria	Classe	Consistenza	Superficie Catastale	Rendita	
1		12	419	2	2		C/2	2	119 m <sup>2</sup>	Totale: 136 m <sup>2</sup>	Euro 319,58	Variazione del 09/11/2015 - Inserimento in visura dei dati di superficie.

**Indirizzo** , CONTRADA FONTANA SECCA piano: T;

**Notifica** 2165/1997 **Partita** 1008967 **Mod.58** -

## Visura storica per immobile

### Situazione degli atti informatizzati dal 01/01/1998 al 08/12/2020

Data: 08/12/2020 - Ora: 20.57.01 Fine

Visura n.: T59634 Pag: 2

#### Situazione dell'unità immobiliare dal 05/10/1996

N.	DATI IDENTIFICATIVI				DATI DI CLASSAMENTO							DATI DERIVANTI DA
	Sezione Urbana	Foglio	Particella	Sub	Zona Cens.	Micro Zona	Categoria	Classe	Consistenza	Superficie Catastale	Rendita	
1		12	419	2	2		C/2	2	119 m <sup>2</sup>		Euro 319,58 L. 618.800	COSTITUZIONE del 05/10/1996 in atti dal 26/02/1997 (n. 5128.1/1996)
<b>Indirizzo</b>		, CONTRADA FONTANA SECCA piano: T;										
<b>Notifica</b>	2165/1997		<b>Partita</b>		1008967		<b>Mod.58</b>		-			

#### Situazione degli intestati dal 23/09/2005

N.	DATI ANAGRAFICI	CODICE FISCALE	DIRITTI E ONERI REALI
1	OLIVERI Vincenzo nato a CANICATTI il 26/11/1947	LVRVCN47S26B602I*	(1) Proprieta` per 1/1 in regime di separazione dei beni
<b>DATI DERIVANTI DA</b>		ISTRUMENTO (ATTO PUBBLICO) del 23/09/2005 Nota presentata con Modello Unico in atti dal 24/10/2005 Repertorio n.: 65740 Rogante: PECORARO ANTONINO Sede: CANICATTI Registrazione: Sede: COMPRAVENDITA (n. 18035.1/2005)	

#### Situazione degli intestati dal 29/07/2002

N.	DATI ANAGRAFICI	CODICE FISCALE	DIRITTI E ONERI REALI
1	LA MARCA Giuseppe nato a CANICATTI il 27/01/1934	LMRGPP34A27B602W*	(1) Proprieta` per 1000/1000 in regime di comunione dei beni con RUSSO ELEONORA fino al 23/09/2005
2	RUSSO Eleonora nata a CANICATTI il 08/10/1944	RSSLNR44R48B602V*	(1) Proprieta` per 1000/1000 in regime di comunione dei beni con LA MARCA GIUSEPPE fino al 23/09/2005
<b>DATI DERIVANTI DA</b>		RETTIFICA DI INTESTAZIONE ALL'ATTUALITA' del 29/07/2002 protocollo n. 170016 in atti dal 29/07/2002 Registrazione: Sede: RETTIFICA D'UFFICIO F. O. 543/2002 (n. 6840.1/2002)	

#### Situazione degli intestati dal 05/10/1996

N.	DATI ANAGRAFICI	CODICE FISCALE	DIRITTI E ONERI REALI
1	LA MARCA Giuseppe nato a CANICATTI il 27/01/1934	LMRGPP34A27B602W*	E fino al 29/07/2002
2	RUSSO Eleonora nata a CANICATTI il 08/10/1944	RSSLNR44R48B602V*	(1) Proprieta` in regime di comunione dei beni fino al 29/07/2002
<b>DATI DERIVANTI DA</b>		COSTITUZIONE del 05/10/1996 in atti dal 26/02/1997 Registrazione: (n. 5128.1/1996)	

Unità immobiliari n. 1

Tributi erariali: Euro 0,90

Visura telematica

\* Codice Fiscale Validato in Anagrafe Tributaria

ALLEGATO  
E.2 - Pag. 2

MODULO  
102 000 197



MINISTERO DELL'ECONOMIA  
DIPARTIMENTO DEL TERRITORIO

**CATASTO EDILIZIO URBANO** (RDL 13-4-1939, n. 652)

MOD. BN (CEU)

LIRE  
500

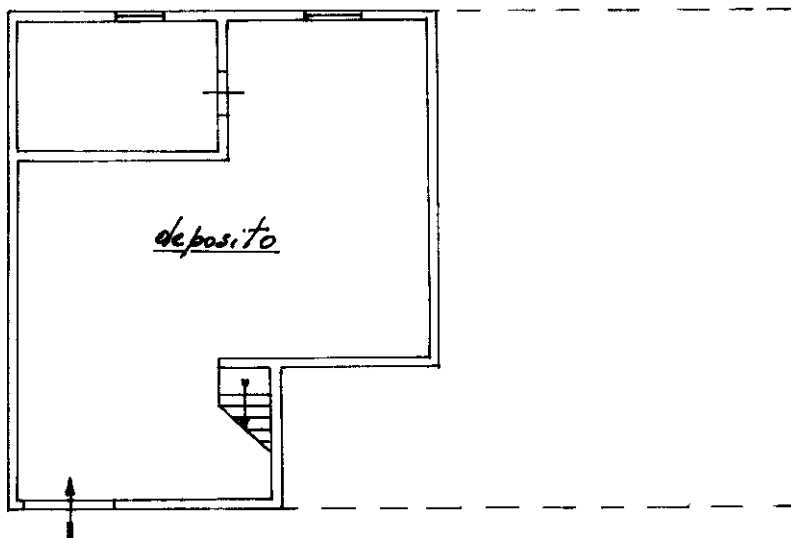
Planimetria di u in Comune di Canicattì via C.da Vecchia Dama civ. S.N.C.

PIANO TERRA A VALLE

H = m. 1,90

stessa ditta

stessa ditta

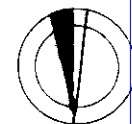


stessa ditta

stessa ditta

**0555361**

ORIENTAMENTO



SCALA DI 1:200

Dichiarazione di N.C.

Denuncia di variazione

Compilata dal Geometra

Giuseppe Bordonaro

Geometri

Agostino Agostino

data 26.9.93 Firma Cm Cm

RISERVATO ALL'UFFICIO

ALLEGATO  
E.3 - Pag. 1

Ultima planimetria in atti

man 01  
Catasto dei Fabbricati - Situazione al 01/02/2021 - Comune di CANICATTI (B602) - < Foglio: 12 - Particella: 419 - Subalterno: 2 >  
CONTRADA FONTANA SECCA piano: T;

## Visura storica per immobile

### Situazione degli atti informatizzati dal 01/01/1990 al 08/04/2021

Data: 08/04/2021 - Ora: 12.10.18 Segue

Visura n.: T183433 Pag: 1

<b>Dati della richiesta</b>	<b>Comune di CANICATTF ( Codice: B602)</b>
	<b>Provincia di AGRIGENTO</b>
<b>Catasto Fabbricati</b>	<b>Foglio: 12 Particella: 419 Sub.: 3</b>

#### Unità immobiliare soppressa dal 13/04/2010

N.	DATI IDENTIFICATIVI				DATI DI CLASSAMENTO							DATI DERIVANTI DA
	Sezione Urbana	Foglio	Particella	Sub	Zona Cens.	Micro Zona	Categoria	Classe	Consistenza	Superficie Catastale	Rendita	
1		12	419	3								FRAZIONAMENTO E FUSIONE del 13/04/2010 protocollo n. AG0118190 in atti dal 13/04/2010 FRAZIONAMENTO E FUSIONE (n. 4322.1/2010)

La soppressione ha originato e/o variato i seguenti immobili:

- foglio 12 particella 419 sub. 4
- foglio 12 particella 419 sub. 5
- foglio 12 particella 419 sub. 6

Mappali Terreni Correlati

**Codice Comune B602 - Sezione - Foglio 12 - Particella 419**

#### Situazione dell'unità immobiliare dal 05/10/1996

N.	DATI IDENTIFICATIVI				DATI DI CLASSAMENTO							DATI DERIVANTI DA
	Sezione Urbana	Foglio	Particella	Sub	Zona Cens.	Micro Zona	Categoria	Classe	Consistenza	Superficie Catastale	Rendita	
1		12	419	3	2		C/2	2	52 m <sup>2</sup>		<b>Euro 139,65</b> <b>L. 270.400</b>	COSTITUZIONE del 05/10/1996 in atti dal 26/02/1997 (n. 5128.1/1996)
<b>Indirizzo</b>		CONTRADA FONTANA SECCA piano: T;										
<b>Notifica</b>	2165/1997							<b>Partita</b>	1008967		<b>Mod.58</b>	-
<b>Annotazioni</b>	mq 21											

## Visura storica per immobile

### Situazione degli atti informatizzati dal 01/01/1990 al 08/04/2021

Data: 08/04/2021 - Ora: 12.10.19 Fine

Visura n.: T183433 Pag: 2

#### Situazione degli intestati dal 23/09/2005

N.	DATI ANAGRAFICI	CODICE FISCALE	DIRITTI E ONERI REALI
1	OLIVERI Vincenzo nato a CANICATTI il 26/11/1947	LVRVCN47S26B602I*	(1) Proprieta` per 1/1 in regime di separazione dei beni fino al 13/04/2010
<b>DATI DERIVANTI DA</b>		ISTRUMENTO (ATTO PUBBLICO) del 23/09/2005 Nota presentata con Modello Unico in atti dal 24/10/2005 Repertorio n.: 65740 Rogante: PECORARO ANTONINO Sede: CANICATTI Registrazione: Sede: COMPRAVENDITA (n. 18035.1/2005)	

#### Situazione degli intestati dal 29/07/2002

N.	DATI ANAGRAFICI	CODICE FISCALE	DIRITTI E ONERI REALI
1	LA MARCA Giuseppe nato a CANICATTI il 27/01/1934	LMRGPP34A27B602W*	(1) Proprieta` per 1000/1000 in regime di comunione dei beni con RUSSO ELEONORA fino al 23/09/2005
2	RUSSO Eleonora nata a CANICATTI il 08/10/1944	RSSLNR44R48B602V*	(1) Proprieta` per 1000/1000 in regime di comunione dei beni con LA MARCA GIUSEPPE fino al 23/09/2005
<b>DATI DERIVANTI DA</b>		RETTIFICA DI INTESTAZIONE ALL'ATTUALITA' del 29/07/2002 protocollo n. 170018 in atti dal 29/07/2002 Registrazione: Sede: RETTIFICA D'UFFICIO F. O. 543/2002 (n. 6842.1/2002)	

#### Situazione degli intestati dal 29/07/2002

N.	DATI ANAGRAFICI	CODICE FISCALE	DIRITTI E ONERI REALI
1	LA MARCA Giuseppe nato a CANICATTI il 27/01/1934	LMRGPP34A27B602W*	(1) Proprieta` per 1000/1000 in regime di comunione dei beni con RUSSO ELEONORA fino al 29/07/2002
2	RUSSO Eleonora nata a CANICATTI il 08/10/1944	RSSLNR44R48B602V*	(1) Proprieta` per 1000/1000 in regime di comunione dei beni con LA MARCA GIUSEPPE fino al 29/07/2002
<b>DATI DERIVANTI DA</b>		RETTIFICA DI INTESTAZIONE ALL'ATTUALITA' del 29/07/2002 protocollo n. 170017 in atti dal 29/07/2002 Registrazione: Sede: RETTIFICA D'UFFICIO F. O. 543/2002 (n. 6841.1/2002)	

#### Situazione degli intestati dal 05/10/1996

N.	DATI ANAGRAFICI	CODICE FISCALE	DIRITTI E ONERI REALI
1	LA MARCA Giuseppe nato a CANICATTI il 27/01/1934	LMRGPP34A27B602W*	E fino al 29/07/2002
2	RUSSO Eleonora nata a CANICATTI il 08/10/1944	RSSLNR44R48B602V*	(1) Proprieta` in regime di comunione dei beni fino al 29/07/2002
<b>DATI DERIVANTI DA</b>		COSTITUZIONE del 05/10/1996 in atti dal 26/02/1997 Registrazione: (n. 5128.1/1996)	

Unità immobiliari n. 1

Tributi erariali: Euro 0,90

Visura telematica

\* Codice Fiscale Validato in Anagrafe Tributaria



## Visura storica per immobile

### Situazione degli atti informatizzati dal 01/01/1998 al 08/12/2020

Data: 08/12/2020 - Ora: 20.57.43 Segue

Visura n.: T59665 Pag: 1

<b>Dati della richiesta</b>	<b>Comune di CANICATTF ( Codice: B602)</b>
	<b>Provincia di AGRIGENTO</b>
<b>Catasto Fabbricati</b>	<b>Foglio: 12 Particella: 419 Sub.: 5</b>

#### INTESTATO

1	OLIVERI Vincenzo nato a CANICATTF il 26/11/1947	LVRVCN47S26B602I*	(1) Proprieta` per 1/1 in regime di separazione dei beni
---	---	-------------------	--

#### Unità immobiliare dal 09/11/2015

N.	DATI IDENTIFICATIVI				DATI DI CLASSAMENTO							DATI DERIVANTI DA
	Sezione Urbana	Foglio	Particella	Sub	Zona Cens.	Micro Zona	Categoria	Classe	Consistenza	Superficie Catastale	Rendita	
1		12	419	5	2		C/2	2	40 m <sup>2</sup>	Totale: 44 m <sup>2</sup>	Euro 107,42	Variazione del 09/11/2015 - Inserimento in visura dei dati di superficie.
<b>Indirizzo</b>				CONTRADA VECCHIA DAMA n. SN piano: T;								
<b>Annotationi</b>				classamento e rendita non rettificati entro dodici mesi dalla data di iscrizione in atti della dichiarazione (D.M. 701/94)								

Mappali Terreni Correlati

Codice Comune B602 - Sezione - Foglio 12 - Particella 419

#### Situazione dell'unità immobiliare dal 13/04/2011

N.	DATI IDENTIFICATIVI				DATI DI CLASSAMENTO							DATI DERIVANTI DA
	Sezione Urbana	Foglio	Particella	Sub	Zona Cens.	Micro Zona	Categoria	Classe	Consistenza	Superficie Catastale	Rendita	
1		12	419	5	2		C/2	2	40 m <sup>2</sup>		Euro 107,42	VARIAZIONE NEL CLASSAMENTO del 13/04/2011 protocollo n. AG0123604 in atti dal 13/04/2011 VARIAZIONE DI CLASSAMENTO (n. 17641.1/2011)
<b>Indirizzo</b>				, CONTRADA VECCHIA DAMA n. SN piano: T;								
<b>Annotationi</b>				classamento e rendita non rettificati entro dodici mesi dalla data di iscrizione in atti della dichiarazione (D.M. 701/94)								

## Visura storica per immobile

### Situazione degli atti informatizzati dal 01/01/1998 al 08/12/2020

Data: 08/12/2020 - Ora: 20.57.43 Fine

Visura n.: T59665 Pag: 2

#### Situazione dell'unità immobiliare dal 13/04/2010

N.	DATI IDENTIFICATIVI				DATI DI CLASSAMENTO							DATI DERIVANTI DA
	Sezione Urbana	Foglio	Particella	Sub	Zona Cens.	Micro Zona	Categoria	Classe	Consistenza	Superficie Catastale	Rendita	
1		12	419	5	2		C/2	2	40 m <sup>2</sup>		Euro 107,42	FRAZIONAMENTO E FUSIONE del 13/04/2010 protocollo n. AG0118190 in atti dal 13/04/2010 FRAZIONAMENTO E FUSIONE (n. 4322.1/2010)
<b>Indirizzo</b>				, CONTRADA VECCHIA DAMA n. SN piano: T;								
<b>Annotazioni</b>				classamento e rendita proposti (D.M. 701/94)								

#### Situazione degli intestati dal 13/04/2010

N.	DATI ANAGRAFICI	CODICE FISCALE	DIRITTI E ONERI REALI
1	OLIVERI Vincenzo nato a CANICATTI il 26/11/1947	LVRVCN47S26B602I*	(1) Proprietà per 1/1 in regime di separazione dei beni
<b>DATI DERIVANTI DA</b>			
FRAZIONAMENTO E FUSIONE del 13/04/2010 protocollo n. AG0118190 in atti dal 13/04/2010 Registrazione: FRAZIONAMENTO E FUSIONE (n. 4322.1/2010)			

**Per ulteriori variazioni richiedere le visure storiche dei seguenti immobili soppressi, originari del precedente:**

- foglio 12 particella 419 subalterno 3
- foglio 12 particella 419 subalterno 4

Unità immobiliari n. 1

Tributi erariali: Euro 0,90

Visura telematica

\* Codice Fiscale Validato in Anagrafe Tributaria

**Agenzia del Territorio  
CATASTO FABBRICATI  
Ufficio Provinciale di  
Agrigento**

Dichiarazione protocollo n. AG0118190 del 13/04/2010

Planimetria di u.i.u. in Comune di Canicatti'

Contrada Vecchia Dama

civ. SN

Identificativi Catastali:

Sezione:

Foglio: 12

Particella: 419

Subalterno: 5

Compilata da:

Lalicata Alfonso

Iscritto all'albo:

Geometri

Prov. Agrigento

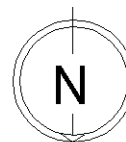
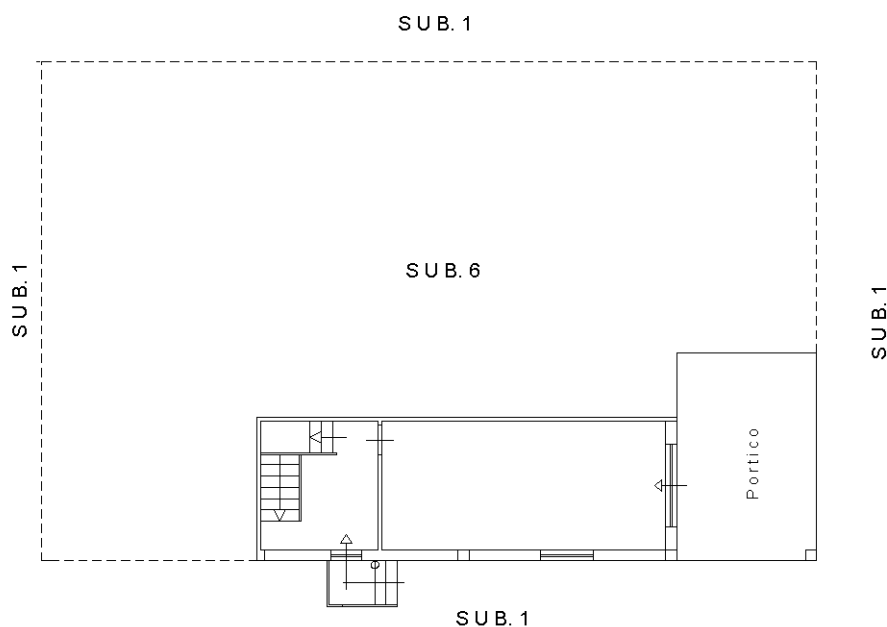
N. 1599

Scheda n. 1

Scala 1:200

# Piano Terra

H = mt. 3.60



Catasto dei Fabbricati - Situazione al 01/02/2021 - Comune di CANICATTI' (B602) - < Foglio: 12 - Particella: 419 - Subalterno: 5 >  
CONTRADA VECCHIA DAMA n. SN piano: T;

Ultima planimetria in atti

# Visura storica per immobile

## Situazione degli atti informatizzati dal 01/01/1998 al 08/12/2020

<b>Dati della richiesta</b>	<b>Comune di CANICATTF ( Codice: B602)</b>
	<b>Provincia di AGRIGENTO</b>
<b>Catasto Terreni</b>	<b>Foglio: 12 Particella: 723</b>

### INTESTATO

1	OLIVERI Vincenzo nato a CANICATTF il 26/11/1947	LVRVCN47S26B602I*	(1) Proprieta` per 1/1 in regime di separazione dei beni
---	---	-------------------	--

### Situazione dell'Immobile dal 17/10/2012

N.	DATI IDENTIFICATIVI			DATI CLASSAMENTO					DATI DERIVANTI DA	
	Foglio	Particella	Sub	Porz	Qualità Classe	Superficie(m²)	Deduz	Reddito		
						ha are ca		Dominicale	Agrario	
1	12	723		-	SEMINATIVO 2	00 85		Euro 0,40	Euro 0,11	FRAZIONAMENTO del 17/10/2012 protocollo n. AG0261982 in atti dal 17/10/2012 presentato il 16/10/2012 (n. 261982.1/2012)
<b>Notifica</b>						<b>Partita</b>				

Nella variazione sono stati soppressi i seguenti immobili:

- foglio 12 particella 106 - foglio 12 particella 107 - foglio 12 particella 11 - foglio 12 particella 114 - foglio 12 particella 121 - foglio 12 particella 122 - foglio 12 particella 124 - foglio 12 particella 125 - foglio 12 particella 134 - foglio 12 particella 135 - foglio 12 particella 137 - foglio 12 particella 14 - foglio 12 particella 140 - foglio 12 particella 157 - foglio 12 particella 158 - foglio 12 particella 163 - foglio 12 particella 168 - foglio 12 particella 20 - foglio 12 particella 239 - foglio 12 particella 243 - foglio 12 particella 260 - foglio 12 particella 262 - foglio 12 particella 267 - foglio 12 particella 27 - foglio 12 particella 277 - foglio 12 particella 278 - foglio 12 particella 30 - foglio 12 particella 32 - foglio 12 particella 327 - foglio 12 particella 328 - foglio 12 particella 329 - foglio 12 particella 330 - foglio 12 particella 337 - foglio 12 particella 339 - foglio 12 particella 34 - foglio 12 particella 340 - foglio 12 particella 341 - foglio 12 particella 342 - foglio 12 particella 343 - foglio 12 particella 344 - foglio 12 particella 345 - foglio 12 particella 346 - foglio 12 particella 347 - foglio 12 particella 348 - foglio 12 particella 349 - foglio 12 particella 351 - foglio 12 particella 353 - foglio 12 particella 354 - foglio 12 particella 355 - foglio 12 particella 357 - foglio 12 particella 358 - foglio 12 particella 359 - foglio 12 particella 36 - foglio 12 particella 360 - foglio 12 particella 361 - foglio 12 particella 362 - foglio 12 particella 363 - foglio 12 particella 382 - foglio 12 particella 39 - foglio 12 particella 393 - foglio 12 particella 416 - foglio 12 particella 418 - foglio 12 particella 425 - foglio 12 particella 427 - foglio 12 particella 439 - foglio 12 particella 440 - foglio 12 particella 446 - foglio 12 particella 447 - foglio 12 particella 453 - foglio 12 particella 454 - foglio 12 particella 455 - foglio 12 particella 47 - foglio 12 particella 481 - foglio 12 particella 483 - foglio 12 particella 484 - foglio 12 particella 485 - foglio 12 particella 50 - foglio 12 particella 506 - foglio 12 particella 507 - foglio 12 particella 508 - foglio 12 particella 509 - foglio 12 particella 518 - foglio 12 particella 535 - foglio 12 particella 544 - foglio 12 particella 550 - foglio 12 particella 553 - foglio 12 particella 555 - foglio 12 particella 63 - foglio 12 particella 68 - foglio 12 particella 89 - foglio 12 particella 94 - foglio 12 particella 96 - foglio 12 particella 99

Sono stati inoltre variati i seguenti immobili:

- foglio 12 particella 557 - foglio 12 particella 558 - foglio 12 particella 559 - foglio 12 particella 560 - foglio 12 particella 561 - foglio 12 particella 562 - foglio 12 particella 563 - foglio 12 particella 564 - foglio 12 particella 565 - foglio 12 particella 566 - foglio 12 particella 567 - foglio 12 particella 568 - foglio 12 particella 569 - foglio 12 particella 570 - foglio 12 particella 571 - foglio 12 particella 572 - foglio 12 particella 573 - foglio 12 particella 574 - foglio 12 particella 575 - foglio 12 particella 576 - foglio 12 particella 577 - foglio 12 particella 578 - foglio 12 particella 579 - foglio 12 particella 580 - foglio 12 particella 581 - foglio 12 particella 582 - foglio 12 particella 583 - foglio 12 particella 584 - foglio 12 particella 585 - foglio 12 particella 586 - foglio 12 particella 587 - foglio 12 particella 588 - foglio 12 particella 589 - foglio 12 particella 590 - foglio 12 particella 591 - foglio 12 particella 592 - foglio 12 particella 593 - foglio 12 particella 594 - foglio 12 particella 595 - foglio 12 particella 596 - foglio 12 particella 597 - foglio 12 particella 598 - foglio 12 particella 599 - foglio 12 particella 600 - foglio 12 particella 601 - foglio 12 particella 602 - foglio 12 particella 603 - foglio 12 particella 604 - foglio 12 particella 605 - foglio 12 particella 606 - foglio 12 particella 607 - foglio 12 particella 608 - foglio 12 particella 609 - foglio 12 particella 610 - foglio 12 particella 611 - foglio 12 particella 612 - foglio 12 particella 613 - foglio 12 particella 614 - foglio 12 particella 615 - foglio 12 particella 616 - foglio 12 particella 617 - foglio 12 particella 618 - foglio 12 particella 619 - foglio 12 particella 620 - foglio 12 particella 621 - foglio 12 particella 622 - foglio 12 particella 623 - foglio 12 particella 624 - foglio 12 particella 625 - foglio 12 particella 626 - foglio 12 particella 627 - foglio 12 particella 628 - foglio 12 particella 629 - foglio 12 particella 630 - foglio 12 particella 631 - foglio 12 particella 632 - foglio 12 particella 633 - foglio 12 particella 634 - foglio 12 particella 635 - foglio 12 particella 636 - foglio 12 particella 637 - foglio 12 particella 638 - foglio 12 particella 639 - foglio 12 particella 640 - foglio 12 particella 641 - foglio 12 particella 642 - foglio 12 particella 643 - foglio 12 particella 644 - foglio 12 particella 645 - foglio 12 particella 646 - foglio 12 particella 647 - foglio 12 particella 648 - foglio 12 particella 649 - foglio 12 particella 650 - foglio 12 particella 651 - foglio 12 particella 652 - foglio 12 particella 653 - foglio 12 particella 654 - foglio 12 particella 655 - foglio 12 particella 656 - foglio 12 particella 657 - foglio 12 particella 658 - foglio 12 particella 659 - foglio 12 particella 660 - foglio 12 particella 661 - foglio 12 particella 662 - foglio 12 particella 663 - foglio 12 particella 664 - foglio 12 particella 665 - foglio 12 particella 666 - foglio 12 particella 667 - foglio 12 particella 668 - foglio 12 particella 669 - foglio 12 particella 670 - foglio 12 particella 671 - foglio 12 particella 672 - foglio 12 particella 673 - foglio 12 particella 674 - foglio 12 particella 675 - foglio 12 particella 676 - foglio 12 particella 677 - foglio 12 particella 678 - foglio 12 particella 679 - foglio 12 particella 680 - foglio 12 particella 681 - foglio 12 particella 682 - foglio 12 particella 683 - foglio 12 particella 684 - foglio 12 particella 685 - foglio 12 particella 686 - foglio 12 particella 687 - foglio 12 particella 688 - foglio 12 particella 689 - foglio 12 particella 690 - foglio 12 particella 691 - foglio 12 particella 692 - foglio 12 particella 693 - foglio 12 particella 694 - foglio 12 particella 695 - foglio 12 particella 696 - foglio 12 particella 697 - foglio 12 particella 698 - foglio 12 particella 699 - foglio 12 particella 700 - foglio 12 particella 701 - foglio 12 particella 702 - foglio 12 particella 703 - foglio 12 particella 704 - foglio 12 particella 705 - foglio 12 particella 706 - foglio 12 particella 707 - foglio 12 particella 708 - foglio 12 particella 709 - foglio 12 particella 710 - foglio 12 particella 711 - foglio 12 particella 712 - foglio 12 particella 713 - foglio 12 particella 714 - foglio 12 particella 715 - foglio 12 particella 716 - foglio 12 particella 717 - foglio 12 particella 718 - foglio 12 particella 719 - foglio 12 particella 720 - foglio 12 particella 721 - foglio 12 particella 722 - foglio 12 particella 723

## Visura storica per immobile

### Situazione degli atti informatizzati dal 01/01/1998 al 08/12/2020

Data: 08/12/2020 - Ora: 14.41.03      Segue

Visura n.: T30817 Pag: 2

**L'intestazione alla data della richiesta deriva dai seguenti atti:**

#### Situazione degli intestati dal 17/10/2012

N.	DATI ANAGRAFICI	CODICE FISCALE	DIRITTI E ONERI REALI
1	OLIVERI Vincenzo nato a CANICATTI il 26/11/1947	LVRVCN47S26B602I*	(1) Proprieta` per 1/1 in regime di separazione dei beni
<b>DATI DERIVANTI DA</b> FRAZIONAMENTO del 17/10/2012 protocollo n. AG0261982 in atti dal 17/10/2012 Registrazione: presentato il 16/10/2012 (n. 261982.1/2012)			

#### Situazione dell'immobile che ha originato il precedente dal 05/06/2003

N.	DATI IDENTIFICATIVI				DATI CLASSAMENTO				DATI DERIVANTI DA		
	Foglio	Particella	Sub	Porz	Qualità Classe	Superficie(m²) ha are ca	Deduz	Reddito			
								Dominicale		Agrario	
1	12	416		-	SEMINATIVO 2	07 90		Euro 3,67	Euro 1,02	Tipo mappale del 05/06/1993 protocollo n. 78298 in atti dal 05/06/2003 (n. 2494.1/1993)	
<b>Notifica</b>				<b>Partita</b>							

Nella variazione sono stati soppressi i seguenti immobili:

- foglio 12 particella 325 - foglio 12 particella 326

Sono stati inoltre variati i seguenti immobili:

- foglio 12 particella 417 - foglio 12 particella 418 - foglio 12 particella 419

**L'intestazione alla data della richiesta deriva dai seguenti atti:**

#### Situazione degli intestati dal 23/09/2005

N.	DATI ANAGRAFICI	CODICE FISCALE	DIRITTI E ONERI REALI
1	OLIVERI Vincenzo nato a CANICATTI il 26/11/1947	LVRVCN47S26B602I*	(1) Proprieta` per 1/1 in regime di separazione dei beni fino al 17/10/2012
<b>DATI DERIVANTI DA</b> ISTRUMENTO (ATTO PUBBLICO) del 23/09/2005 Nota presentata con Modello Unico in atti dal 24/10/2005 Repertorio n.: 65740 Rogante: PECORARO ANTONINO Sede: CANICATTI Registrazione: Sede: COMPRAVENDITA (n. 18035.1/2005)			

#### Situazione degli intestati dal 05/06/1993

N.	DATI ANAGRAFICI	CODICE FISCALE	DIRITTI E ONERI REALI
1	LA MARCA Giuseppe nato a CANICATTI il 27/01/1934	LMRGPP34A27B602W*	E fino al 23/09/2005
2	RUSSO Eleonora nata a CANICATTI il 08/10/1944	RSSLNR44R48B602V*	(1) Proprieta` in regime di comunione di beni fino al 23/09/2005
<b>DATI DERIVANTI DA</b> del 05/06/1993 protocollo n. 78298 in atti dal 05/06/2003 Registrazione: (n. 2494.1/1993)			

## Visura storica per immobile

### Situazione degli atti informatizzati dal 01/01/1998 al 08/12/2020

**Situazione dell'immobile che ha originato il precedente dall'impianto meccanografico**

N.	DATI IDENTIFICATIVI			DATI CLASSAMENTO					DATI DERIVANTI DA	
	Foglio	Particella	Sub	Porz	Qualità Classe	Superficie(m²)	Deduz	Reddito		
						ha are ca		Dominicale		Agrario
1	12	325		-	SEMINATIVO 2	12 00		Euro 5,58 L. 10.800	Euro 1,55 L. 3.000	Impianto meccanografico del 21/07/1984
<b>Notifica</b>						<b>Partita</b>	13670			

**L'intestazione alla data della richiesta deriva dai seguenti atti:**

Unità immobiliari n. 1

Tributi erariali: Euro 0,90

Visura telematica

\* Codice Fiscale Validato in Anagrafe Tributaria

# Visura storica per immobile

## Situazione degli atti informatizzati dal 01/01/1998 al 08/12/2020

<b>Dati della richiesta</b>	<b>Comune di CANICATTF ( Codice: B602)</b>
	<b>Provincia di AGRIGENTO</b>
<b>Catasto Terreni</b>	<b>Foglio: 12 Particella: 724</b>

### INTESTATO

1	OLIVERI Vincenzo nato a CANICATTF il 26/11/1947	LVRVCN47S26B602I*	(1) Proprieta` per l/1 in regime di separazione dei beni
---	---	-------------------	--

### Situazione dell'Immobile dal 17/10/2012

N.	DATI IDENTIFICATIVI			DATI CLASSAMENTO					DATI DERIVANTI DA	
	Foglio	Particella	Sub	Porz	Qualità Classe	Superficie(m²)	Deduz	Reddito		
						ha are ca		Dominicale	Agrario	
1	12	724		-	SEMINATIVO 2	08 11		Euro 3,77	Euro 1,05	FRAZIONAMENTO del 17/10/2012 protocollo n. AG0261982 in atti dal 17/10/2012 presentato il 16/10/2012 (n. 261982.1/2012)
<b>Notifica</b>						<b>Partita</b>				

Nella variazione sono stati soppressi i seguenti immobili:

- foglio 12 particella 106 - foglio 12 particella 107 - foglio 12 particella 11 - foglio 12 particella 114 - foglio 12 particella 121 - foglio 12 particella 122 - foglio 12 particella 124 - foglio 12 particella 125 - foglio 12 particella 134 - foglio 12 particella 135 - foglio 12 particella 137 - foglio 12 particella 14 - foglio 12 particella 140 - foglio 12 particella 157 - foglio 12 particella 158 - foglio 12 particella 163 - foglio 12 particella 168 - foglio 12 particella 20 - foglio 12 particella 239 - foglio 12 particella 243 - foglio 12 particella 260 - foglio 12 particella 262 - foglio 12 particella 267 - foglio 12 particella 27 - foglio 12 particella 277 - foglio 12 particella 278 - foglio 12 particella 30 - foglio 12 particella 32 - foglio 12 particella 327 - foglio 12 particella 328 - foglio 12 particella 329 - foglio 12 particella 330 - foglio 12 particella 337 - foglio 12 particella 339 - foglio 12 particella 34 - foglio 12 particella 340 - foglio 12 particella 341 - foglio 12 particella 342 - foglio 12 particella 343 - foglio 12 particella 344 - foglio 12 particella 345 - foglio 12 particella 346 - foglio 12 particella 347 - foglio 12 particella 348 - foglio 12 particella 349 - foglio 12 particella 351 - foglio 12 particella 353 - foglio 12 particella 354 - foglio 12 particella 355 - foglio 12 particella 357 - foglio 12 particella 358 - foglio 12 particella 359 - foglio 12 particella 36 - foglio 12 particella 360 - foglio 12 particella 361 - foglio 12 particella 362 - foglio 12 particella 363 - foglio 12 particella 382 - foglio 12 particella 39 - foglio 12 particella 393 - foglio 12 particella 416 - foglio 12 particella 418 - foglio 12 particella 425 - foglio 12 particella 427 - foglio 12 particella 439 - foglio 12 particella 440 - foglio 12 particella 446 - foglio 12 particella 447 - foglio 12 particella 453 - foglio 12 particella 454 - foglio 12 particella 455 - foglio 12 particella 47 - foglio 12 particella 481 - foglio 12 particella 483 - foglio 12 particella 484 - foglio 12 particella 485 - foglio 12 particella 50 - foglio 12 particella 506 - foglio 12 particella 507 - foglio 12 particella 508 - foglio 12 particella 509 - foglio 12 particella 518 - foglio 12 particella 535 - foglio 12 particella 544 - foglio 12 particella 550 - foglio 12 particella 553 - foglio 12 particella 555 - foglio 12 particella 63 - foglio 12 particella 68 - foglio 12 particella 89 - foglio 12 particella 94 - foglio 12 particella 96 - foglio 12 particella 99

Sono stati inoltre variati i seguenti immobili:

- foglio 12 particella 557 - foglio 12 particella 558 - foglio 12 particella 559 - foglio 12 particella 560 - foglio 12 particella 561 - foglio 12 particella 562 - foglio 12 particella 563 - foglio 12 particella 564 - foglio 12 particella 565 - foglio 12 particella 566 - foglio 12 particella 567 - foglio 12 particella 568 - foglio 12 particella 569 - foglio 12 particella 570 - foglio 12 particella 571 - foglio 12 particella 572 - foglio 12 particella 573 - foglio 12 particella 574 - foglio 12 particella 575 - foglio 12 particella 576 - foglio 12 particella 577 - foglio 12 particella 578 - foglio 12 particella 579 - foglio 12 particella 580 - foglio 12 particella 581 - foglio 12 particella 582 - foglio 12 particella 583 - foglio 12 particella 584 - foglio 12 particella 585 - foglio 12 particella 586 - foglio 12 particella 587 - foglio 12 particella 588 - foglio 12 particella 589 - foglio 12 particella 590 - foglio 12 particella 591 - foglio 12 particella 592 - foglio 12 particella 593 - foglio 12 particella 594 - foglio 12 particella 595 - foglio 12 particella 596 - foglio 12 particella 597 - foglio 12 particella 598 - foglio 12 particella 599 - foglio 12 particella 600 - foglio 12 particella 601 - foglio 12 particella 602 - foglio 12 particella 603 - foglio 12 particella 604 - foglio 12 particella 605 - foglio 12 particella 606 - foglio 12 particella 607 - foglio 12 particella 608 - foglio 12 particella 609 - foglio 12 particella 610 - foglio 12 particella 611 - foglio 12 particella 612 - foglio 12 particella 613 - foglio 12 particella 614 - foglio 12 particella 615 - foglio 12 particella 616 - foglio 12 particella 617 - foglio 12 particella 618 - foglio 12 particella 619 - foglio 12 particella 620 - foglio 12 particella 621 - foglio 12 particella 622 - foglio 12 particella 623 - foglio 12 particella 624 - foglio 12 particella 625 - foglio 12 particella 626 - foglio 12 particella 627 - foglio 12 particella 628 - foglio 12 particella 629 - foglio 12 particella 630 - foglio 12 particella 631 - foglio 12 particella 632 - foglio 12 particella 633 - foglio 12 particella 634 - foglio 12 particella 635 - foglio 12 particella 636 - foglio 12 particella 637 - foglio 12 particella 638 - foglio 12 particella 639 - foglio 12 particella 640 - foglio 12 particella 641 - foglio 12 particella 642 - foglio 12 particella 643 - foglio 12 particella 644 - foglio 12 particella 645 - foglio 12 particella 646 - foglio 12 particella 647 - foglio 12 particella 648 - foglio 12 particella 649 - foglio 12 particella 650 - foglio 12 particella 651 - foglio 12 particella 652 - foglio 12 particella 653 - foglio 12 particella 654 - foglio 12 particella 655 - foglio 12 particella 656 - foglio 12 particella 657 - foglio 12 particella 658 - foglio 12 particella 659 - foglio 12 particella 660 - foglio 12 particella 661 - foglio 12 particella 662 - foglio 12 particella 663 - foglio 12 particella 664 - foglio 12 particella 665 - foglio 12 particella 666 - foglio 12 particella 667 - foglio 12 particella 668 - foglio 12 particella 669 - foglio 12 particella 670 - foglio 12 particella 671 - foglio 12 particella 672 - foglio 12 particella 673 - foglio 12 particella 674 - foglio 12 particella 675 - foglio 12 particella 676 - foglio 12 particella 677 - foglio 12 particella 678 - foglio 12 particella 679 - foglio 12 particella 680 - foglio 12 particella 681 - foglio 12 particella 682 - foglio 12 particella 683 - foglio 12 particella 684 - foglio 12 particella 685 - foglio 12 particella 686 - foglio 12 particella 687 - foglio 12 particella 688 - foglio 12 particella 689 - foglio 12 particella 690 - foglio 12 particella 691 - foglio 12 particella 692 - foglio 12 particella 693 - foglio 12 particella 694 - foglio 12 particella 695 - foglio 12 particella 696 - foglio 12 particella 697 - foglio 12 particella 698 - foglio 12 particella 699 - foglio 12 particella 700 - foglio 12 particella 701 - foglio 12 particella 702 - foglio 12 particella 703 - foglio 12 particella 704 - foglio 12 particella 705 - foglio 12 particella 706 - foglio 12 particella 707 - foglio 12 particella 708 - foglio 12 particella 709 - foglio 12 particella 710 - foglio 12 particella 711 - foglio 12 particella 712 - foglio 12 particella 713 - foglio 12 particella 714 - foglio 12 particella 715 - foglio 12 particella 716 - foglio 12 particella 717 - foglio 12 particella 718 - foglio 12 particella 719 - foglio 12 particella 720 - foglio 12 particella 721 - foglio 12 particella 722 - foglio 12 particella 723 - foglio 12 particella 724

## Visura storica per immobile

### Situazione degli atti informatizzati dal 01/01/1998 al 08/12/2020

Data: 08/12/2020 - Ora: 14.45.24      Segue

Visura n.: T31065 Pag: 2

**L'intestazione alla data della richiesta deriva dai seguenti atti:**

**Situazione degli intestati dal 17/10/2012**

N.	DATI ANAGRAFICI	CODICE FISCALE	DIRITTI E ONERI REALI
1	OLIVERI Vincenzo nato a CANICATTI il 26/11/1947	LVRVCN47S26B602I*	(1) Proprieta` per 1/1 in regime di separazione dei beni
<b>DATI DERIVANTI DA</b> FRAZIONAMENTO del 17/10/2012 protocollo n. AG0261982 in atti dal 17/10/2012 Registrazione: presentato il 16/10/2012 (n. 261982.1/2012)			

**Situazione dell'immobile che ha originato il precedente dal 05/06/2003**

N.	DATI IDENTIFICATIVI				DATI CLASSAMENTO				DATI DERIVANTI DA		
	Foglio	Particella	Sub	Porz	Qualità Classe	Superficie(m²) ha are ca	Deduz	Reddito			
								Dominicale		Agrario	
1	12	418		-	SEMINATIVO 2	30 10		Euro 13,99	Euro 3,89	Tipo mappale del 05/06/1993 protocollo n. 78298 in atti dal 05/06/2003 (n. 2494.1/1993)	
<b>Notifica</b>				<b>Partita</b>							

Nella variazione sono stati soppressi i seguenti immobili:

- foglio 12 particella 325 - foglio 12 particella 326

Sono stati inoltre variati i seguenti immobili:

- foglio 12 particella 416 - foglio 12 particella 417 - foglio 12 particella 419

**L'intestazione alla data della richiesta deriva dai seguenti atti:**

**Situazione degli intestati dal 23/09/2005**

N.	DATI ANAGRAFICI	CODICE FISCALE	DIRITTI E ONERI REALI
1	OLIVERI Vincenzo nato a CANICATTI il 26/11/1947	LVRVCN47S26B602I*	(1) Proprieta` per 1/1 in regime di separazione dei beni fino al 17/10/2012
<b>DATI DERIVANTI DA</b> ISTRUMENTO (ATTO PUBBLICO) del 23/09/2005 Nota presentata con Modello Unico in atti dal 24/10/2005 Repertorio n.: 65740 Rogante: PECORARO ANTONINO Sede: CANICATTI Registrazione: Sede: COMPRAVENDITA (n. 18035.1/2005)			

**Situazione degli intestati dal 05/06/1993**

N.	DATI ANAGRAFICI	CODICE FISCALE	DIRITTI E ONERI REALI
1	LA MARCA Giuseppe nato a CANICATTI il 27/01/1934	LMRGPP34A27B602W*	E fino al 23/09/2005
2	RUSSO Eleonora nata a CANICATTI il 08/10/1944	RSSLNR44R48B602V*	(1) Proprieta` in regime di comunione di beni fino al 23/09/2005
<b>DATI DERIVANTI DA</b> del 05/06/1993 protocollo n. 78298 in atti dal 05/06/2003 Registrazione: (n. 2494.1/1993)			

ALLEGATO  
E.8 - Pag. 2



## Visura storica per immobile

### Situazione degli atti informatizzati dal 01/01/1998 al 08/12/2020

**Situazione dell'immobile che ha originato il precedente dall'impianto meccanografico**

N.	DATI IDENTIFICATIVI			DATI CLASSAMENTO					DATI DERIVANTI DA	
	Foglio	Particella	Sub	Porz	Qualità Classe	Superficie(m²)	Deduz	Reddito		
						ha are ca		Dominicale		Agrario
1	12	326		-	SEMINATIVO 2	35 10		Euro 16,31 L. 31.590	Euro 4,53 L. 8.775	Impianto meccanografico del 21/07/1984
<b>Notifica</b>						<b>Partita</b>	13670			

**L'intestazione alla data della richiesta deriva dai seguenti atti:**

Unità immobiliari n. 1

Tributi erariali: Euro 0,90

Visura telematica

\* Codice Fiscale Validato in Anagrafe Tributaria

---

# ALLEGATI ALLA CONSULENZA ESTIMATIVA GIUDIZIARIA

## Tribunale di Agrigento

procedura n. 143/2018

---

Promotore: BANCA SAN FRANCESCO CREDITO COOPERATIVO  
Debitore: Oliveri Antonino, Oliveri Giuseppe e Oliveri Vincenzo

## F. GIUDIZI DI CONFORMITÀ

- F.1 - Conformità edilizia*
  - F.2 - Conformità catastale*
  - F.3 - Conformità urbanistica*
  - F.4 - Conformità edilizia*
  - F.5 - Conformità catastale*
  - F.6 - Conformità urbanistica*
  - F.7 - Conformità catastale*
  - F.8 - Conformità catastale*
-

---

# ALLEGATI ALLA CONSULENZA ESTIMATIVA GIUDIZIARIA

## Tribunale di Agrigento

procedura n. 143/2018

---

Promotore: BANCA SAN FRANCESCO CREDITO COOPERATIVO  
Debitore: Oliveri Antonino, Oliveri Giuseppe e Oliveri Vincenzo

### G. SPESE

*G.1 - Deprezzamento per imposizione di Servitù di passaggio su giardino pertinenziale della part. 419 C.T. a favore del sub. 6*

*G.2 - Servitù (da istituire su part. 723 e 419)*

*G.3 - Spese chiusura porta di collegamento con sub. 6*

*G.4 - Deprezzamento per imposizione di Servitù di passaggio su giardino pertinenziale della part. 419 C.T. a favore del sub. 6*

*G.5 - Servitù (da istituire su part. 723 e 419)*

*G.6 - Deprezzamento per imposizione di Servitù di passaggio su tutta la superficie della part. 723*

*G.7 - Servitù (da istituire su part. 723 e 419)*

---

---

# ALLEGATI ALLA CONSULENZA ESTIMATIVA GIUDIZIARIA

## Tribunale di Agrigento

procedura n. 143/2018

---

Promotore: BANCA SAN FRANCESCO CREDITO COOPERATIVO  
Debitore: Oliveri Antonino, Oliveri Giuseppe e Oliveri Vincenzo

## H. ATTI DI PROVENIENZA

*H.1 - Nota di trascrizione Atto di compravendita*

---

**Ispezione telematica**

Motivazione CTU n. T1 276658 del 02/09/2021  
Inizio ispezione 02/09/2021 16:31:41  
Richiedente MCCFPP Tassa versata € 3,60

**Nota di trascrizione**

Registro generale n. 27352  
Registro particolare n. 18035 Presentazione n. 42 del 21/10/2005

**Sezione A - Generalità****Dati relativi al titolo**

Descrizione ATTO NOTARILE PUBBLICO  
Data 23/09/2005 Numero di repertorio 65740/21218  
Notaio PECORARO ANTONINO Codice fiscale PCR NNN 46D04 G273 L  
Sede CANICATTI' (AG)

**Dati relativi alla convenzione**

Specie ATTO TRA VIVI  
Descrizione 112 COMPRAVENDITA  
Voltura catastale automatica SI

**Altri dati**

Sono presenti nella sezione D parti libere relative a sezione A, sezione B, sezione C

**Dati riepilogativi**

Unità negoziali 1 Soggetti a favore 1 Soggetti contro 2

**Sezione B - Immobili**

Unità negoziale n. 1

Immobile n. 1					
Comune	B602 - CANICATTI'	(AG)			
Catasto	TERRENI				
Foglio	12 Particella	416	Subalterno	-	
Natura	T - TERRENO		Consistenza	7 are 90 centiare	
Immobile n. 2					
Comune	B602 - CANICATTI'	(AG)			
Catasto	TERRENI				
Foglio	12 Particella	418	Subalterno	-	
Natura	T - TERRENO		Consistenza	30 are 10 centiare	
Immobile n. 3					
Comune	B602 - CANICATTI'	(AG)			
Catasto	TERRENI				

**Ispezione telematica**

Motivazione CTU n. T1 276658 del 02/09/2021  
Inizio ispezione 02/09/2021 16:31:41  
Richiedente MCCFPP Tassa versata € 3,60

**Nota di trascrizione**

Registro generale n. 27352  
Registro particolare n. 18035 Presentazione n. 42 del 21/10/2005

Foglio 12 Particella 419 Subalterno -  
Natura T - TERRENO Consistenza 9 are 10 centiare

**Immobile n. 4**

Comune B602 - CANICATTI' (AG)  
Catasto FABBRICATI  
Sezione urbana - Foglio 12 Particella 419 Subalterno 2  
Natura C2 - MAGAZZINI E LOCALI DI DEPOSITO Consistenza 119 metri quadri  
Indirizzo CONTRADA FONTANA SECCA N. civico -  
Piano T

**Immobile n. 5**

Comune B602 - CANICATTI' (AG)  
Catasto FABBRICATI  
Sezione urbana - Foglio 12 Particella 419 Subalterno 3  
Natura C2 - MAGAZZINI E LOCALI DI DEPOSITO Consistenza 52 metri quadri  
Indirizzo CONTRADA FONTANA SECCA N. civico -  
Piano T

**Immobile n. 6**

Comune B602 - CANICATTI' (AG)  
Catasto FABBRICATI  
Sezione urbana - Foglio 12 Particella 419 Subalterno 4  
Natura C - FABBRICATO IN CORSO DI COSTRUZIONE Consistenza -  
Indirizzo CONTRADA FONTANA SECCA N. civico -  
Piano T1

**Sezione C - Soggetti**

**A favore**

Soggetto n. 1 In qualità di -  
Cognome OLIVERI Nome VINCENZO  
Nato il 26/11/1947 a CANICATTI' (AG)  
Sesso M Codice fiscale LVR VCN 47S26 B602 I  
Relativamente all'unità negoziale n. 1 Per il diritto di PROPRIETA'  
Per la quota di 1/1 In regime di SEPARAZIONE DI BENI

**Contro**

Soggetto n. 1 In qualità di -  
Cognome LA MARCA Nome GIUSEPPE  
Nato il 27/01/1934 a CANICATTI' (AG)

---

**Ispezione telematica**

Motivazione CTU

n. T1 276658 del 02/09/2021

Inizio ispezione 02/09/2021 16:31:41

Richiedente MCCFPF

Tassa versata € 3,60

---

**Nota di trascrizione**

Registro generale n. 27352

Registro particolare n. 18035

Presentazione n. 42 del 21/10/2005

Sesso M Codice fiscale LMR GPP 34A27 B602 W

Relativamente all'unità negoziale n. 1 Per il diritto di PROPRIETA'

Per la quota di 1/2

In regime di COMUNIONE LEGALE

Con RUSSO ELEONORA (soggetto n.2)

Soggetto n. 2 In qualità di -

Cognome RUSSO

Nome ELEONORA

Nata il 08/10/1944 a CANICATTI' (AG)

Sesso F Codice fiscale RSS LNR 44R48 B602 V

Relativamente all'unità negoziale n. 1 Per il diritto di PROPRIETA'

Per la quota di 1/2

In regime di COMUNIONE LEGALE

Con LA MARCA GIUSEPPE (soggetto n.1)

---

**Sezione D - Ulteriori informazioni**

*Altri aspetti che si ritiene utile indicare ai fini della pubblicità immobiliare*

FRABBRICATO IN CORSO DI COSTRUZIONE CON ANNESSO TERRENO PERTINENZIALE.

---

# ALLEGATI ALLA CONSULENZA ESTIMATIVA GIUDIZIARIA

## Tribunale di Agrigento

procedura n. 143/2018

---

Promotore: BANCA SAN FRANCESCO CREDITO COOPERATIVO  
Debitore: Oliveri Antonino, Oliveri Giuseppe e Oliveri Vincenzo

## I. ALTRA DOCUMENTAZIONE

*1.1 - Ispezione ipotecaria del 6.4.2021-Elenco Formalità*

---



Direzione Provinciale di AGRIGENTO  
Ufficio provinciale - Territorio  
Servizio di Pubblicità Immobiliare

Data 06/04/2021 Ora 19:02:48  
Pag. 1 - Segue

**Ispezione telematica**

Ispezione n. T385055 del 06/04/2021

per dati anagrafici

Motivazione CTU

Richiedente MCCFPP per conto di 80004180842

**Dati della richiesta**

Codice fiscale: LVRVCN47S26B602I - Ricerca estesa in AT

Tipo di formalità: Tutte

Ulteriori restrizioni: Nessuna

**Situazione aggiornamento**

Sezione 1:

Periodo informatizzato dal 06/06/1996 al 06/04/2021

Periodo recuperato e validato dal 02/01/1975 al 05/06/1996

Sezione 2:

Parzialmente recuperato e/o validato nel periodo antecedente al 02/01/1975

ATTENZIONE: nella Sezione 2 vi possono essere annualità non completate e/o formalità non validate dall'ufficio. Per verificare i dettagli richiedere lo 'Stato dell'automazione'

**Elenco omonimi**

1. OLIVERI VINCENZO

Luogo di nascita CANICATTI' (AG)

Data di nascita 26/11/1947 Sesso M Codice fiscale LVRVCN47S26B602I \*

2. OLIVIERI VINCENZO

Luogo di nascita CANICATTI' (AG)

Data di nascita 26/11/1947 Sesso M Codice fiscale LVRVCN47S26B602I

\* Codice fiscale validato in anagrafe tributaria

**Volumi repertori**

Per il soggetto\i richiesto\i non sono stati acquisiti volumi repertori

**Elenco sintetico delle formalità****Sezione 1** Periodo informatizzato dal 06/06/1996 al 06/04/2021 - Periodo recuperato e validato dal 02/01/1975 al 05/06/1996

1. TRASCRIZIONE A FAVORE del 07/12/1983 - Registro Particolare 18817 Registro Generale 21435

ATTO TRA VIVI - COMPRAVENDITA

SOGGETTO ACQUIRENTE

Nota disponibile in formato immagine

2. TRASCRIZIONE A FAVORE del 18/01/1984 - Registro Particolare 1223 Registro Generale 1385

**ALLEGATO**  
I.1 - Pag. 1

**Ispezione telematica**

Ispezione n. T385055 del 06/04/2021

per dati anagrafici

Motivazione CTU

Richiedente MCCFPP per conto di 80004180842

ATTO TRA VIVI - COMPRAVENDITA  
SOGGETTO ACQUIRENTE  
Nota disponibile in formato immagine

3. TRASCRIZIONE A FAVORE del 27/07/1990 - Registro Particolare 11373 Registro Generale 12766

ATTO TRA VIVI - COMPRAVENDITA  
SOGGETTO ACQUIRENTE  
Nota disponibile in formato immagine

4. TRASCRIZIONE A FAVORE del 16/05/1991 - Registro Particolare 8178 Registro Generale 9140

ATTO TRA VIVI - COMPRAVENDITA  
SOGGETTO ACQUIRENTE  
Nota disponibile in formato immagine

5. TRASCRIZIONE A FAVORE del 11/07/1991 - Registro Particolare 11633 Registro Generale 13033

ATTO TRA VIVI - COMPRAVENDITA  
SOGGETTO ACQUIRENTE  
Nota disponibile in formato immagine

6. TRASCRIZIONE A FAVORE del 07/04/1993 - Registro Particolare 5263 Registro Generale 5950

ATTO TRA VIVI - COMPRAVENDITA  
SOGGETTO ACQUIRENTE  
Nota disponibile in formato immagine

7. TRASCRIZIONE A FAVORE del 08/05/1993 - Registro Particolare 6713 Registro Generale 7608

ATTO TRA VIVI - COMPRAVENDITA  
SOGGETTO ACQUIRENTE  
Nota disponibile in formato immagine

8. ISCRIZIONE CONTRO del 03/12/1994 - Registro Particolare 1544 Registro Generale 19300

IPOTECA VOLONTARIA derivante da CONCESSIONE A GARANZIA DI MUTUO  
SOGGETTO DEBITORE  
Nota disponibile in formato immagine

9. TRASCRIZIONE CONTRO del 17/12/1994 - Registro Particolare 17940 Registro Generale 20453

ATTO TRA VIVI - COSTITUZIONE DI VINCOLO  
Nota disponibile in formato immagine

10. TRASCRIZIONE A FAVORE del 16/01/1995 - Registro Particolare 1146 Registro Generale 1241

ATTO AMMINISTRATIVO - CONCESSIONE EDILIZIA

**Ispezione telematica**

Ispezione n. T385055 del 06/04/2021

per dati anagrafici

Motivazione CTU

Richiedente MCCFPP per conto di 80004180842

Nota disponibile in formato immagine

11. ISCRIZIONE CONTRO del 27/04/1995 - Registro Particolare 482 Registro Generale 7705  
IPOTECA VOLONTARIA derivante da CONCESSIONE A GARANZIA DI MUTUO  
SOGGETTO DEBITORE  
Nota disponibile in formato immagine  
Documenti successivi correlati:
  1. Annotazione n. 3200 del 07/11/2008 (CANCELLAZIONE TOTALE)
12. TRASCRIZIONE A FAVORE del 21/02/1996 - Registro Particolare 2947 Registro Generale 3264  
ATTO TRA VIVI - COMPRAVENDITA  
SOGGETTO ACQUIRENTE  
Nota disponibile in formato immagine
13. TRASCRIZIONE CONTRO del 03/07/1996 - Registro Particolare 11209 Registro Generale 12546  
Pubblico ufficiale FERRARO ANTONINO Repertorio 38997 del 13/06/1996  
ATTO TRA VIVI - COMPRAVENDITA  
Immobili siti in CANICATTI'(AG)  
SOGGETTO VENDITORE  
Nota disponibile in formato elettronico
14. TRASCRIZIONE CONTRO del 03/07/1996 - Registro Particolare 11210 Registro Generale 12547  
Pubblico ufficiale FERRARO ANTONINA Repertorio 38997 del 13/06/1996  
ATTO TRA VIVI - COMPRAVENDITA  
Immobili siti in CANICATTI'(AG)  
SOGGETTO VENDITORE  
Nota disponibile in formato elettronico
15. ISCRIZIONE CONTRO del 17/07/1996 - Registro Particolare 798 Registro Generale 13256  
Pubblico ufficiale PECORARO ANTONINO Repertorio 33235 del 16/07/1996  
IPOTECA VOLONTARIA derivante da CONCESSIONE A GARANZIA DI MUTUO  
Immobili siti in CANICATTI'(AG)  
SOGGETTO DEBITORE  
Nota disponibile in formato elettronico  
Documenti successivi correlati:
  1. Annotazione n. 132 del 09/02/2000 (MODIFICA ED INTEGRAZIONI CONDIZIONI DI MUTUO)
  2. Annotazione n. 1087 del 07/05/2008 (CANCELLAZIONE TOTALE)
16. ISCRIZIONE CONTRO del 28/06/1997 - Registro Particolare 635 Registro Generale 10268  
Pubblico ufficiale PECORARO ANTONINO Repertorio 36443 del 25/06/1997

**Ispezione telematica**

Ispezione n. T385055 del 06/04/2021

per dati anagrafici

Motivazione CTU

Richiedente MCCFPP per conto di 80004180842

IPOTECA VOLONTARIA derivante da CONCESSIONE A GARANZIA DI MUTUO FONDIARIO

Immobili siti in CANICATTI'(AG)

SOGGETTO DEBITORE

Nota disponibile in formato elettronico

Documenti successivi correlati:

1. Annotazione n. 3199 del 07/11/2008 (CANCELLAZIONE TOTALE)

17. ISCRIZIONE CONTRO del 24/08/2001 - Registro Particolare 1024 Registro Generale 14018

Pubblico ufficiale PECORARO ANTONINO Repertorio 51256 del 17/08/2001

IPOTECA VOLONTARIA derivante da CONCESSIONE A GARANZIA DI FINANZIAMENTO

Immobili siti in CANICATTI'(AG)

SOGGETTO TERZO DATORE D'IPOTECA

Nota disponibile in formato elettronico

Documenti successivi correlati:

1. Annotazione n. 879 del 27/04/2007 (CANCELLAZIONE TOTALE)

18. TRASCRIZIONE A FAVORE del 06/09/2002 - Registro Particolare 14438 Registro Generale 16337

Pubblico ufficiale PECORARO ANTONINO Repertorio 54928 del 13/08/2002

ATTO TRA VIVI - COMPRAVENDITA

Immobili siti in CANICATTI'(AG)

SOGGETTO ACQUIRENTE

Nota disponibile in formato elettronico

19. ISCRIZIONE CONTRO del 19/11/2003 - Registro Particolare 2200 Registro Generale 22112

Pubblico ufficiale PECORARO ANTONINO Repertorio 58826 del 06/11/2003

IPOTECA VOLONTARIA derivante da CONCESSIONE A GARANZIA DI MUTUO

Immobili siti in CANICATTI'(AG)

SOGGETTO DEBITORE

Nota disponibile in formato elettronico

Documenti successivi correlati:

1. Annotazione n. 717 del 30/03/2007 (CANCELLAZIONE TOTALE)

20. ISCRIZIONE CONTRO del 27/02/2004 - Registro Particolare 668 Registro Generale 4517

Pubblico ufficiale PECORARO ANTONINO Repertorio 59819 del 17/02/2004

IPOTECA VOLONTARIA derivante da CONCESSIONE A GARANZIA DI MUTUO

Immobili siti in CANICATTI'(AG)

SOGGETTO TERZO DATORE D'IPOTECA

Nota disponibile in formato elettronico

Documenti successivi correlati:

**Ispezione telematica**

Ispezione n. T385055 del 06/04/2021

per dati anagrafici

Motivazione CTU

Richiedente MCCFPP per conto di 80004180842

1. Comunicazione n. 525 del 14/05/2010 di estinzione totale dell'obbligazione avvenuta in data 19/02/2010.  
Cancellazione totale eseguita in data 17/05/2010 (Art. 13, comma 8-decies DL 7/2007 - Art.40 bis D. Lgs 385/1993)
  
21. TRASCRIZIONE CONTRO del 04/08/2004 - Registro Particolare 15043 Registro Generale 19695  
Pubblico ufficiale PECORARO ANTONINO Repertorio 61352/19959 del 14/07/2004  
ATTO TRA VIVI - COMPRAVENDITA  
Immobili siti in CANICATTI'(AG)  
SOGGETTO VENDITORE  
Nota disponibile in formato elettronico
  
22. TRASCRIZIONE A FAVORE del 01/10/2004 - Registro Particolare 18726 Registro Generale 24191  
Pubblico ufficiale UFFICIO DEL REGISTRO Repertorio 566/161 del 05/07/2000  
ATTO PER CAUSA DI MORTE - CERTIFICATO DI DENUNCIATA SUCCESSIONE  
Immobili siti in CANICATTI'(AG)  
Nota disponibile in formato elettronico
  
23. TRASCRIZIONE A FAVORE del 21/10/2005 - Registro Particolare 18035 Registro Generale 27352  
Pubblico ufficiale PECORARO ANTONINO Repertorio 65740/21218 del 23/09/2005  
ATTO TRA VIVI - COMPRAVENDITA  
Immobili siti in CANICATTI'(AG)  
SOGGETTO ACQUIRENTE  
Nota disponibile in formato elettronico
  
24. ISCRIZIONE CONTRO del 18/01/2006 - Registro Particolare 461 Registro Generale 1856  
Pubblico ufficiale PECORARO ANTONINO Repertorio 66538/21538 del 04/01/2006  
IPOTECA VOLONTARIA derivante da CONCESSIONE A GARANZIA DI MUTUO  
Immobili siti in CANICATTI'(AG)  
SOGGETTO TERZO DATORE D'IPOTECA  
Nota disponibile in formato elettronico  
Documenti successivi correlati:
  1. Comunicazione n. 751 del 06/09/2012 di estinzione totale dell'obbligazione avvenuta in data 09/09/2011.  
Cancellazione totale eseguita in data 07/09/2012 (Art. 13, comma 8-decies DL 7/2007 - Art.40 bis D. Lgs 385/1993)
  
25. ISCRIZIONE CONTRO del 29/11/2006 - Registro Particolare 7543 Registro Generale 31266  
Pubblico ufficiale PECORARO ANTONINO Repertorio 68824/22526 del 17/11/2006  
IPOTECA VOLONTARIA derivante da CONCESSIONE A GARANZIA DI MUTUO

**Ispezione telematica**

Ispezione n. T385055 del 06/04/2021

per dati anagrafici

Motivazione CTU

Richiedente MCCFPP per conto di 80004180842

Immobili siti in CANICATTI'(AG)

SOGGETTO DEBITORE

Nota disponibile in formato elettronico

Documenti successivi correlati:

1. Comunicazione n. 1144 del 04/11/2009 di estinzione totale dell'obbligazione avvenuta in data 26/05/2009.  
Cancellazione totale eseguita in data 04/11/2009 (Art. 13, comma 8-decies DL 7/2007 - Art.40 bis D. Lgs 385/1993)
  
26. ISCRIZIONE CONTRO del 13/05/2009 - Registro Particolare 1362 Registro Generale 12219  
Pubblico ufficiale PECORARO ANTONINO Repertorio 72795/25212 del 08/05/2009  
IPOTECA VOLONTARIA derivante da CONCESSIONE A GARANZIA DI MUTUO  
Immobili siti in CANICATTI'(AG)  
SOGGETTO DEBITORE  
Nota disponibile in formato elettronico  
Documenti successivi correlati:
  1. Iscrizione n. 2359 del 05/10/2011
  2. Annotazione n. 230 del 08/02/2012 (MODIFICA PIANO DI AMMORTAMENTO DI CONTRATTO DI MUTUO IPOTECARIO)
  
27. TRASCRIZIONE A FAVORE del 20/05/2009 - Registro Particolare 10453 Registro Generale 13037  
Pubblico ufficiale COMUNE DI CANICATTI' Repertorio 166/2009 del 24/04/2009  
ATTO AMMINISTRATIVO - CONCESSIONE EDILIZIA  
Immobili siti in CANICATTI'(AG)  
Nota disponibile in formato elettronico
  
28. ISCRIZIONE CONTRO del 03/02/2010 - Registro Particolare 166 Registro Generale 2476  
Pubblico ufficiale PECORARO ANTONINO Repertorio 73744/25945 del 14/01/2010  
IPOTECA VOLONTARIA derivante da CONCESSIONE A GARANZIA DI MUTUO FONDIARIO  
Immobili siti in CANICATTI'(AG)  
SOGGETTO TERZO DATORE D'IPOTECA  
Nota disponibile in formato elettronico
  
29. TRASCRIZIONE A FAVORE del 28/10/2010 - Registro Particolare 18843 Registro Generale 24605  
Pubblico ufficiale COMUNE DI CANICATTI' Repertorio 132/2010 del 28/10/2010  
ATTO AMMINISTRATIVO - CONCESSIONE EDILIZIA  
Immobili siti in CANICATTI'(AG)  
Nota disponibile in formato elettronico
  
30. ISCRIZIONE CONTRO del 02/09/2011 - Registro Particolare 2196 Registro Generale 18821

**Ispezione telematica**

Ispezione n. T385055 del 06/04/2021

per dati anagrafici

Motivazione CTU

Richiedente MCCFPF per conto di 80004180842

Pubblico ufficiale PECORARO ANTONINO Repertorio 75796/27483 del 05/08/2011  
IPOTECA VOLONTARIA derivante da CONCESSIONE A GARANZIA DI MUTUO  
Immobili siti in CANICATTI'(AG)  
SOGGETTO DEBITORE  
Nota disponibile in formato elettronico

31. ISCRIZIONE CONTRO del 05/10/2011 - Registro Particolare 2359 Registro Generale 21047  
Pubblico ufficiale PECORARO ANTONINO Repertorio 72795/25212 del 08/05/2009  
IPOTECA VOLONTARIA derivante da CONCESSIONE A GARANZIA DI MUTUO  
Immobili siti in CANICATTI'(AG)  
SOGGETTO DEBITORE  
Nota disponibile in formato elettronico  
Formalita di riferimento: Iscrizione n. 1362 del 2009
32. TRASCRIZIONE A FAVORE E CONTRO del 19/10/2011 - Registro Particolare 17687 Registro Generale 21903  
Pubblico ufficiale PECORARO ANTONINO Repertorio 75955/27606 del 30/09/2011  
ATTO TRA VIVI - COSTITUZIONE DI FONDO PATRIMONIALE  
Immobili siti in CANICATTI'(AG)  
Nota disponibile in formato elettronico
33. ISCRIZIONE CONTRO del 19/09/2012 - Registro Particolare 1163 Registro Generale 18408  
Pubblico ufficiale PECORARO ANTONINO Repertorio 77220/28618 del 14/09/2012  
IPOTECA VOLONTARIA derivante da CONCESSIONE A GARANZIA DI APERTURA DI CREDITO  
Immobili siti in CANICATTI'(AG)  
SOGGETTO TERZO DATORE D'IPOTECA  
Nota disponibile in formato elettronico  
Documenti successivi correlati:  
1. Annotazione n. 165 del 23/01/2015 (ATTO DI MODIFICA DI CONTRATTO DI APERTURA DI CREDITO IN CONTO CORRENTE)
34. TRASCRIZIONE CONTRO del 26/03/2014 - Registro Particolare 3894 Registro Generale 5119  
Pubblico ufficiale EMPEDOCLE SCPA Repertorio 1791 del 24/02/2014  
ATTO AMMINISTRATIVO - ESPROPRIAZIONE PER PUBBLICA UTILITA'  
Immobili siti in CANICATTI'(AG)  
Nota disponibile in formato elettronico
35. TRASCRIZIONE CONTRO del 04/04/2014 - Registro Particolare 4425 Registro Generale 5787  
Pubblico ufficiale PECORARO ANTONINO Repertorio 79152/30156 del 05/03/2014  
ATTO TRA VIVI - DONAZIONE ACCETTATA  
Immobili siti in CANICATTI'(AG)



**Ispezione telematica**

Ispezione n. T385055 del 06/04/2021

per dati anagrafici

Motivazione CTU

Richiedente MCCFPP per conto di 80004180842

**SOGGETTO DONANTE**

Nota disponibile in formato elettronico - Presenza Titolo Telematico

36. TRASCRIZIONE CONTRO del 18/11/2016 - Registro Particolare 17027 Registro Generale 19566  
Pubblico ufficiale TRIBUNALE DI AGRIGENTO Repertorio 2789/2016 del 31/10/2016  
ATTO ESECUTIVO O CAUTELARE - VERBALE DI PIGNORAMENTO IMMOBILI  
Immobili siti in CANICATTI'(AG)  
Nota disponibile in formato elettronico
37. TRASCRIZIONE CONTRO del 12/01/2017 - Registro Particolare 507 Registro Generale 584  
Pubblico ufficiale TRIBUNALE DI AGRIGENTO Repertorio 58/2016 del 08/11/2016  
DOMANDA GIUDIZIALE - REVOCA ATTI SOGGETTI A TRASCRIZIONE  
Immobili siti in CANICATTI'(AG)  
Nota disponibile in formato elettronico
38. TRASCRIZIONE CONTRO del 06/06/2018 - Registro Particolare 7130 Registro Generale 8541  
Pubblico ufficiale TRIBUNALE DI AGRIGENTO Repertorio 1386/2018 del 12/05/2018  
ATTO ESECUTIVO O CAUTELARE - VERBALE DI PIGNORAMENTO IMMOBILI  
Immobili siti in CANICATTI'(AG)  
Nota disponibile in formato elettronico
39. ISCRIZIONE CONTRO del 08/02/2019 - Registro Particolare 132 Registro Generale 2101  
Pubblico ufficiale TRIBUNALE DI AGRIGENTO Repertorio 65/2019 del 19/01/2019  
IPOTECA GIUDIZIALE derivante da DECRETO INGIUNTIVO  
Immobili siti in CANICATTI'(AG)  
SOGGETTO DEBITORE  
Nota disponibile in formato elettronico
40. TRASCRIZIONE CONTRO del 08/02/2019 - Registro Particolare 1862 Registro Generale 2149  
Pubblico ufficiale FERRARO ANTONINA Repertorio 76171/25584 del 30/01/2019  
ATTO TRA VIVI - LOCAZIONE ULTRANOVENNALE  
Immobili siti in CANICATTI'(AG)  
Nota disponibile in formato elettronico - Presenza Titolo Telematico
41. TRASCRIZIONE CONTRO del 28/03/2019 - Registro Particolare 4132 Registro Generale 4802  
Pubblico ufficiale TRIBUNALE DI AGRIGENTO Repertorio 625/2019 del 13/03/2019  
ATTO ESECUTIVO O CAUTELARE - VERBALE DI PIGNORAMENTO IMMOBILI  
Immobili siti in CANICATTI'(AG)  
Nota disponibile in formato elettronico



**Ispezione telematica**

Ispezione n. T385055 del 06/04/2021

per dati anagrafici

Motivazione CTU

Richiedente MCCFPP per conto di 80004180842

- 
42. TRASCRIZIONE CONTRO del 23/07/2020 - Registro Particolare 7777 Registro Generale 11292  
Pubblico ufficiale UNEP TRIBUNALE DI AGRIGENTO Repertorio 1001/2020 del 10/07/2020  
ATTO ESECUTIVO O CAUTELARE - VERBALE DI PIGNORAMENTO IMMOBILI  
Immobili siti in CANICATTI'(AG)  
Nota disponibile in formato elettronico
43. ISCRIZIONE CONTRO del 03/08/2020 - Registro Particolare 628 Registro Generale 11912  
Pubblico ufficiale TRIBUNALE DI AGRIGENTO Repertorio 726/2017 del 26/06/2017  
IPOTECA GIUDIZIALE derivante da DECRETO INGIUNTIVO  
Immobili siti in CANICATTI'(AG)  
SOGGETTO DEBITORE  
Nota disponibile in formato elettronico  
Documenti successivi correlati:  
1. Iscrizione n. 647 del 06/08/2020
44. ISCRIZIONE CONTRO del 06/08/2020 - Registro Particolare 647 Registro Generale 12173  
Pubblico ufficiale TRIBUNALE DI AGRIGENTO Repertorio 726/2017 del 26/06/2017  
IPOTECA GIUDIZIALE derivante da DECRETO INGIUNTIVO  
Immobili siti in CANICATTI'(AG)  
SOGGETTO DEBITORE  
Nota disponibile in formato elettronico  
Formalita di riferimento: Iscrizione n. 628 del 2020
45. TRASCRIZIONE A FAVORE del 03/11/2020 - Registro Particolare 12741 Registro Generale 16963  
Pubblico ufficiale GRASSO ALFREDO Repertorio 21120/2018 del 23/05/2018  
ATTO PER CAUSA DI MORTE - ACCETTAZIONE TACITA DI EREDITA'  
Immobili siti in CANICATTI'(AG)  
Nota disponibile in formato elettronico

---

**Sezione 2** Parzialmente recuperato e/o validato nel periodo antecedente al 02/01/1975  
Potrebbero essere presenti annualita' non completate e/o formalita' non validate dall'ufficio. Per verificare i dettagli richiedere lo 'Stato dell'automazione'

---

**Nessuna formalita presente.**