

F. 17

COMUNE DI FONDI



Sc.

1/2000

ELABORATO PLANIMETRICO

FOGLIO 17 - PART. 965

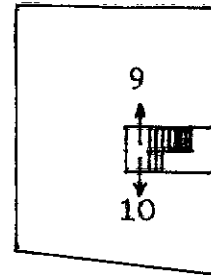
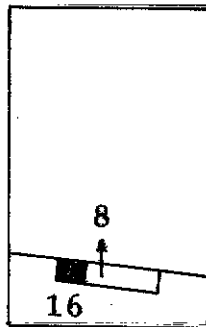
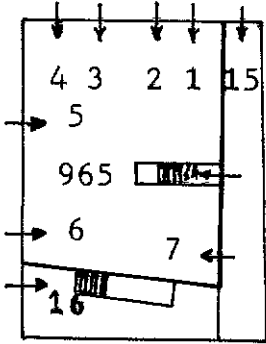
Scala 1/500

Piano Terra

Via G. Amante

1° Piano

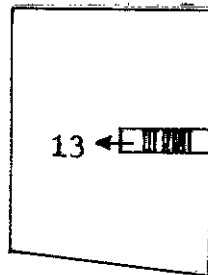
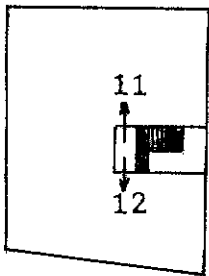
2° Piano



Propr. Baldassarre

3° Piano

4° Piano




Prof 160/PP
16 GEN 1988

- Sub. 1 - Locale uso magazzino - Piano terra
- Sub. 2 - Locale uso magazzino - Piano terra
- Sub. 3 - Locale uso magazzino - Piano terra
- Sub. 4 - Locale uso magazzino - Piano terra
- Sub. 5 - Locale uso magazzino - Piano terra
- Sub. 6 - Locale uso magazzino - Piano terra
- Sub. 7 - Locale uso magazzino - Piano terra
- Sub. 8 - Abitazione - Piano primo
- Sub. 9 - Abitazione int. 1 - Secondo piano
- Sub. 10 - Abitazione int. 2 - Secondo piano
- Sub. 11 - Abitazione int. 3 - Terzo piano
- Sub. 12 - Abitazione int. 4 - Terzo piano
- Sub. 13 - Soffitta comune - Quarto piano
- Sub. 14 - Bene non censibile (androne, scala, accesso) comune ai sub. 9-10-11-12-13
- Sub. 15 - Bene non censibile, corte comune ai sub. 7-8-9-10-11-12-13

Ultima modifica in carta esclusiva del sub. 8

Il Tecnico



Catasto dei Fabbricati - Situazione al 06/04/2017 - Comune di FONDI (D662) - < Foglio: 17 - Particella: 965 - Elaborato planimetrico >