

MODULARIO
F rig rend 497



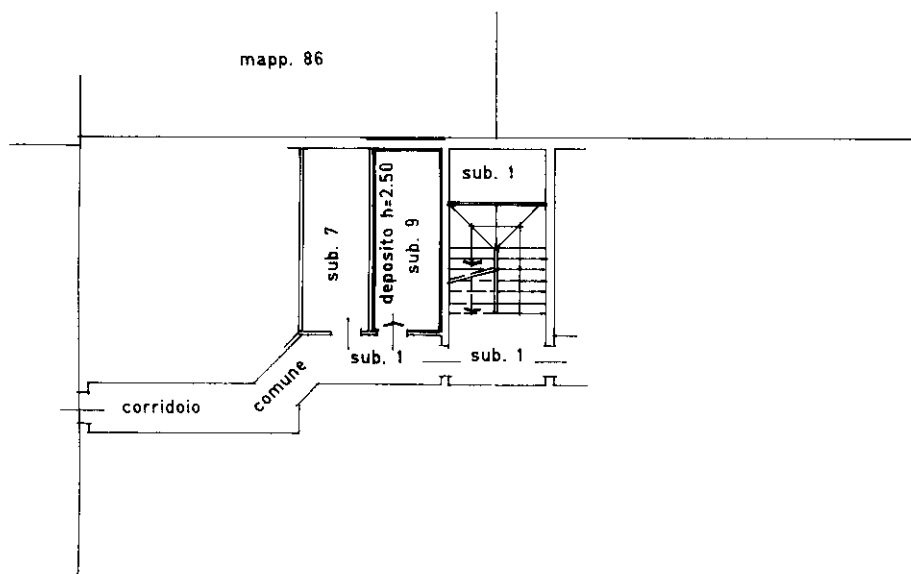
MINISTERO DELLE FINANZE
DIREZIONE GENERALE DEL CATASTO E DEI SS.TT.EE.
CATASTO EDILIZIO URBANO (RDL 13-4-1939, n 652)

MOD. **BN** (CEU)

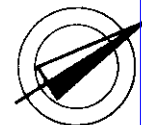
LIRE
500

Planimetria di u.i.u. in Comune di **BERNAREGGIO** via **PIETRO NENNI** civ.

PIANO CANTINATO



ORIENTAMENTO



SCALA DI 1: 200

Dichiarazione di N.C.

Denuncia di variazione

Compilata dal **P.I.E. CARIZZONI GIORGIO**
(Titolo, cognome e nome)


RISERVATO ALL'UFFICIO

Ultima planimetria in atti

Data presentazione: 29/12/1995 - Data: 26/01/2024 - n. T17241 - Richiedente: CRANLS58B54F704U

Totale schede: 1 - Formato di acquisizione: A4 (210x297) - Formato stampa: A4 (210x297) - n. **83** sub. **9**

Inritto all'albo dei **PERITI INDUSTRIALI**
della provincia di **MILANO** n. **4792**
data **28.12.1995** Firma *[Signature]*



Catasto Fabbricati - Situazione al 26/01/2024 - Comune di BERNAREGGIO(A802) - < Foglio 12 - Particella 83 - Subalterno 9 >
VIA PIETRO NENNI n. SC Piano S1