

MODULARIO
F. - Catasto - 431



MINISTERO DELLE FINANZE
DIPARTIMENTO DEL TERRITORIO

Mod. EP/1 CEU

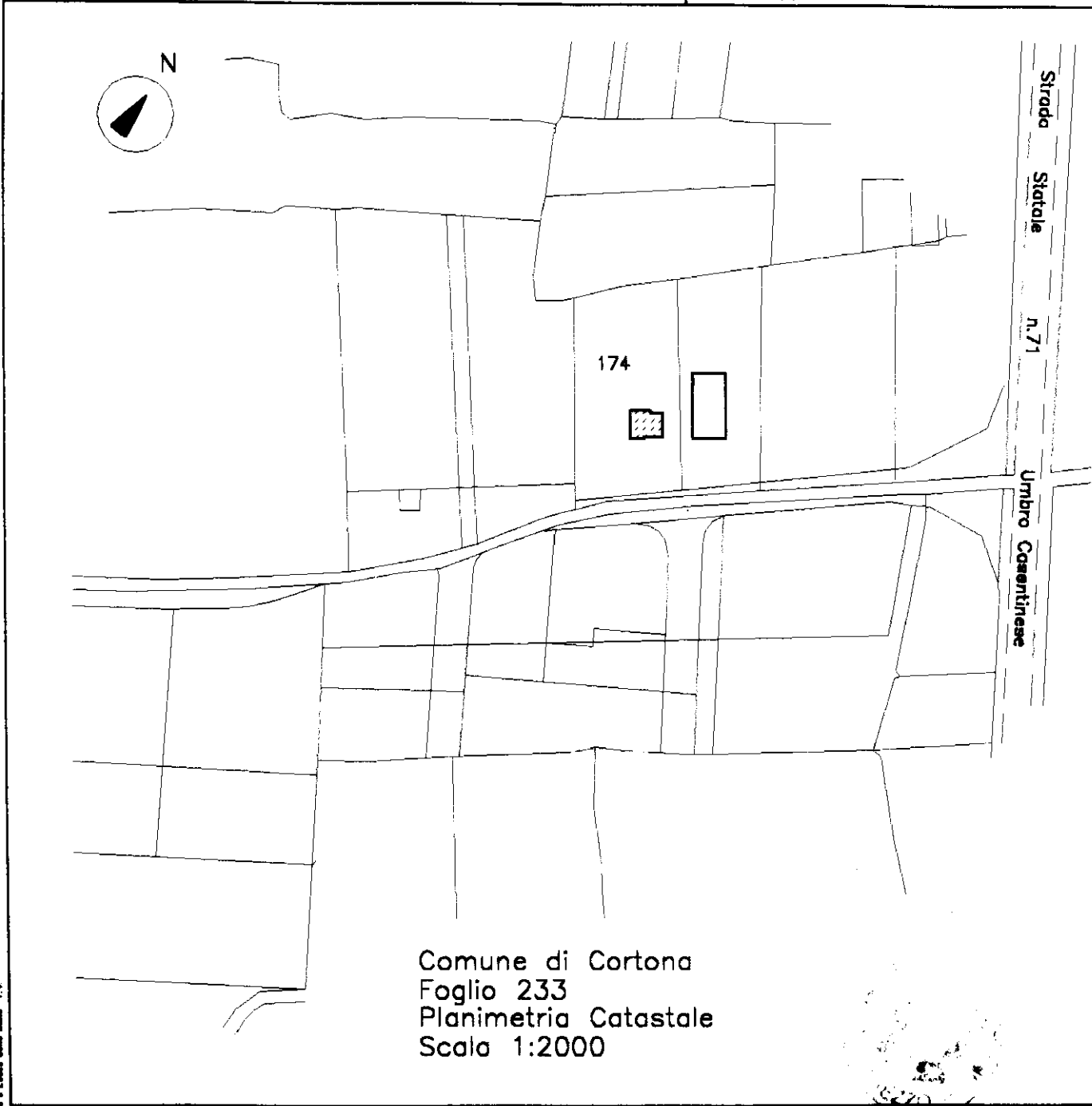
Ufficio Tecnico Erariale di Arezzo

ELABORATO PLANIMETRICO

Pag. n., di

Ubicazione e riferimenti catastali dell'immobile

Comune <u>CORTONA</u>	C.T. Sez. Fgl. Mapp.
Via/piazza <u>Loc. VALLONE</u> n.	C.E.U. Sez. Fgl. <u>233</u> Mapp. <u>174</u>
ESTRATTO DI MAPPA scala 1: <u>2000</u>	Tipo mappale n. del



Comune di Cortona
Foglio 233
Planimetria Catastale
Scala 1:2000

Catasto dei Fabbricati - Situazione al 02/01/2021 - Comune di CORTONA (D077) - < Foglio: 233 - Particella: 174 - Elaborato planimetrico >

RISERVATO ALL'UFFICIO TECNICO ERARIALE

20 OTT. 2000

L'operatore

Protocollo

Sostituisce il presente mod. EP/1 prot. 11698



Ultima planimetria in atti

Data presentazione: 20/10/2000 - Data: 02/01/2021 - n. T38805 - Richiedente: Telematico

Totale schede: 3 - Formato di acquisizione: A4(210x297) - Formato stampa richiesto: A4(210x297) - Fattore di scala: 1:2000

MODULARIO
F. - Catasto - 432



MINISTERO DELLE FINANZE
DIPARTIMENTO DEL TERRITORIO

Mod. EP/2 CEU

Ufficio Tecnico Erariale di Arezzo

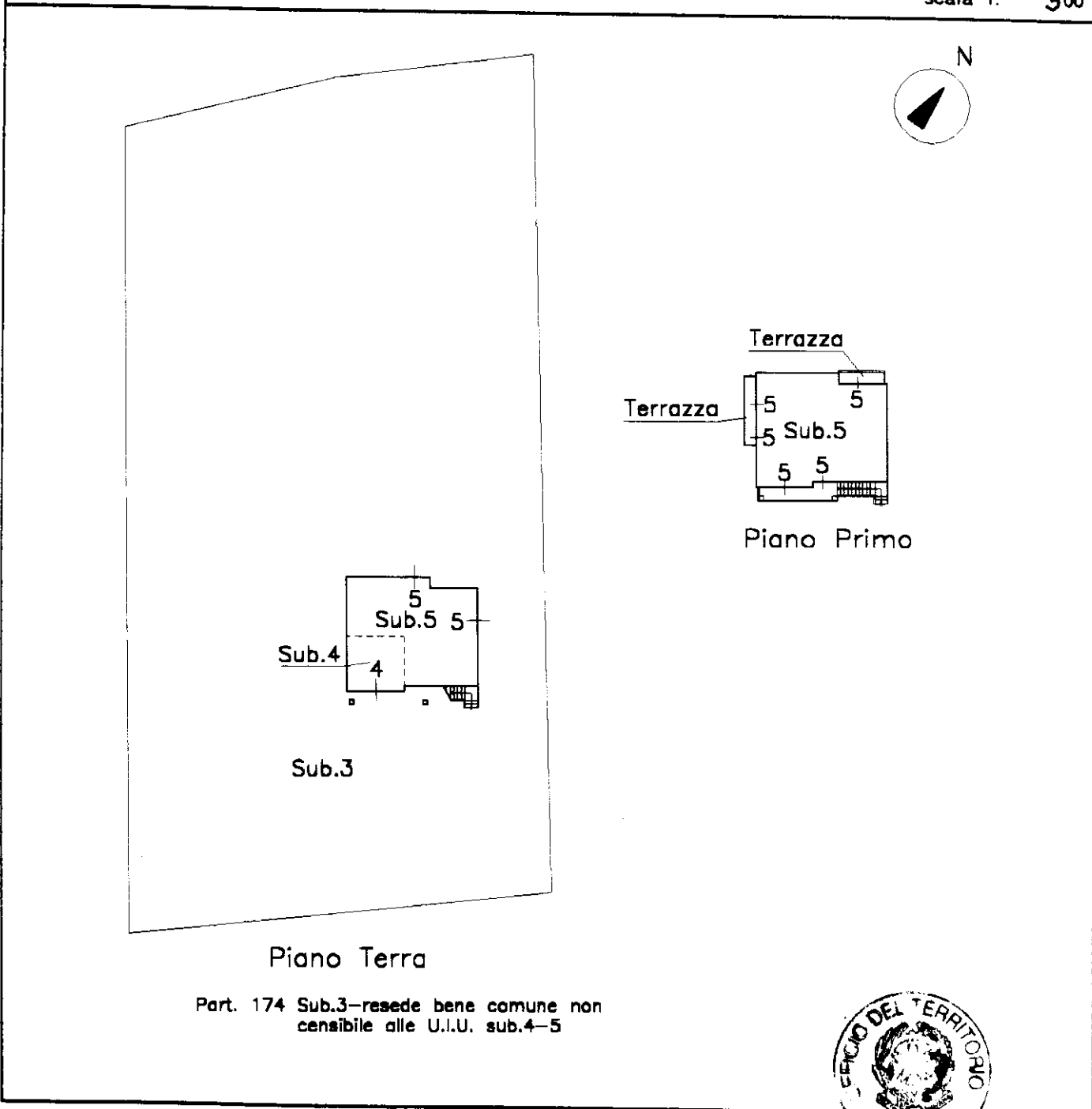
ELABORATO PLANIMETRICO

Pag. n. 1 di 1

Comune	Sezione	Foglio	Numero	Tipo mappa n. del
<u>CORTONA</u>	-	<u>233</u>	<u>174</u>	-

DIMOSTRAZIONE GRAFICA DEI SUBALTERNI ASSEGNATI

scala 1: 500



Part. 174 Sub.3-resede bene comune non censibile alle U.I.U. sub.4-5




Reservato all'Ufficio Tecnico Erariale

Protocollo 9/16/00 20 OTT 2000 L'operatore

Ultima planimetria sostituisce atti presente mod. EP/2 prot. _____

Data presentazione: 20/10/2000 - Data: 02/01/2021 - n. T38805 - Richiedente: Telematico

Totale schede: 3 - Formato di acquisizione: A4(210x297) - Formato stampa richiesto: A4(210x297) - Fattore di scala: _____



Catasto dei Fabbricati - Situazione al 02/01/2021 - Comune di CORTONA (D077) - < Foglio: 233 - Particella: 174 - Elaborato planimetrico >




Ufficio Tecnico Erariale di Arezzo

ELABORATO PLANIMETRICO

ELENCO DEI SUBALTERNI ASSEGNATI

Pag. n. 1 di 1

Comune		Sezione	Foglio	Numero	Tipo mappale n. del			DESCRIZIONE
CORTONA		-	233	174				
Numero	Sub.	UBICAZIONE via/piazza		N. civico	piano	scala	int.	DESCRIZIONE
174	3	Loc. VALLONE		-	T			RESIDE - Bene comune non CENSIBILE AI SUB. 4-5
174	4	Loc. VALLONE		-	T			GARAGE
174	5	Loc. VALLONE		-	T-1			ABITAZIONE



Riservato all'Ufficio Tecnico Erariale


L'operatore

Protocollo

[Handwritten signature]

20 OTT. 2000

IL TECNICO



Ultima planimetria sostituita con il presente mod. EP/3 prot. _____

Data presentazione: 20/10/2000 - Data: 02/01/2021 - n. T38805 - Richiedente: Telematico

Totale schede: 3 - Formato di acquisizione: A4(210x297) - Formato stampa richiesto: A4(210x297) - Fattore di scala: non applicabile

Catasto dei Fabbricati - Situazione al 02/01/2021 - Comune di CORTONA (D077) - < Foglio: 233 - Particella: 174 - Elaborato planimetrico >

Roma - Istituto Poligrafico e Zecca dello Stato - P.V.