

**Agenzia del Territorio
CATASTO FABBRICATI
Ufficio Provinciale di
Aosta**

Dichiarazione protocollo n. AO0015973 del 06/02/2007

Planimetria di u.i.u. in Comune di Saint Marcel

Localita' Surpian

civ.

Identificativi Catastali:

Sezione:
Foglio: 9
Particella: 45
Subalterno: 5

Compilata da:
Rosso Giovanni

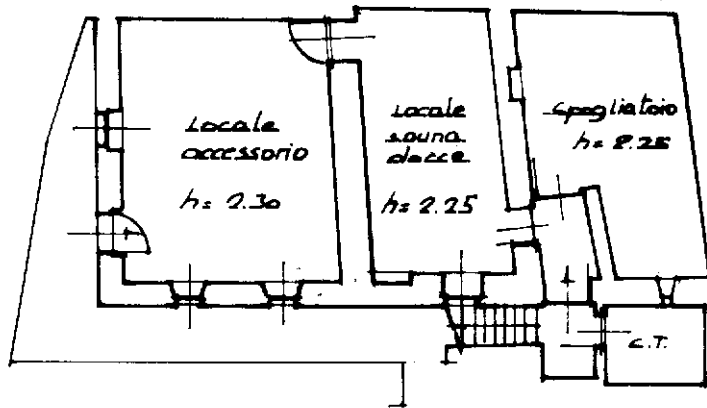
Iscritto all'albo:
Geometri

Prov. Aosta

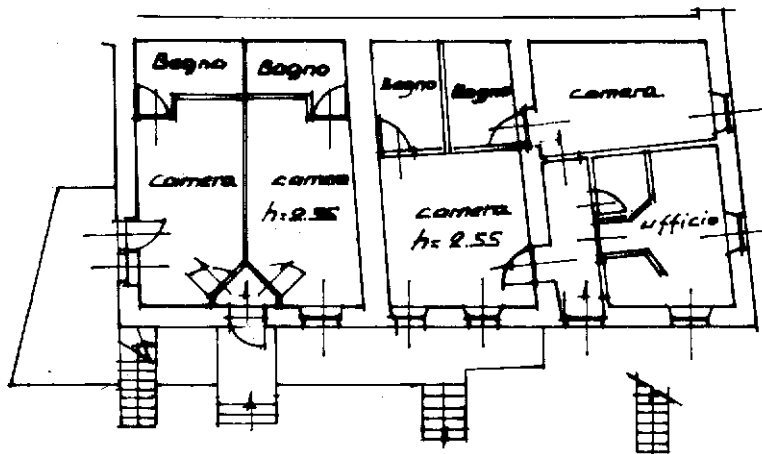
N. 859

Scheda n. 1

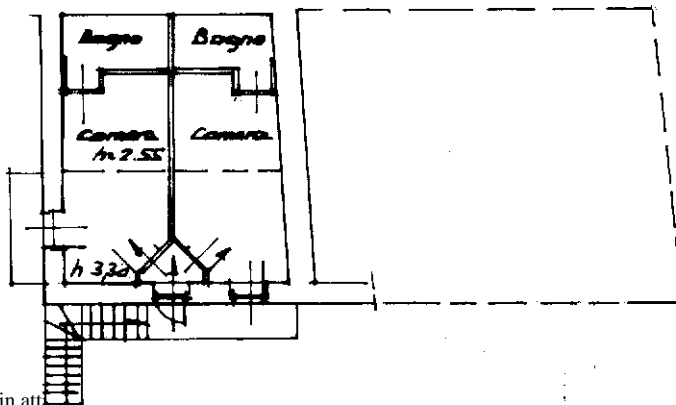
Scala 1:200



PIANO SOTTERRANEO



PIANO TERRA



PIANO PRIMO



Ultima planimetria in atto