

MODULARIO
F. r. g. rend. 497

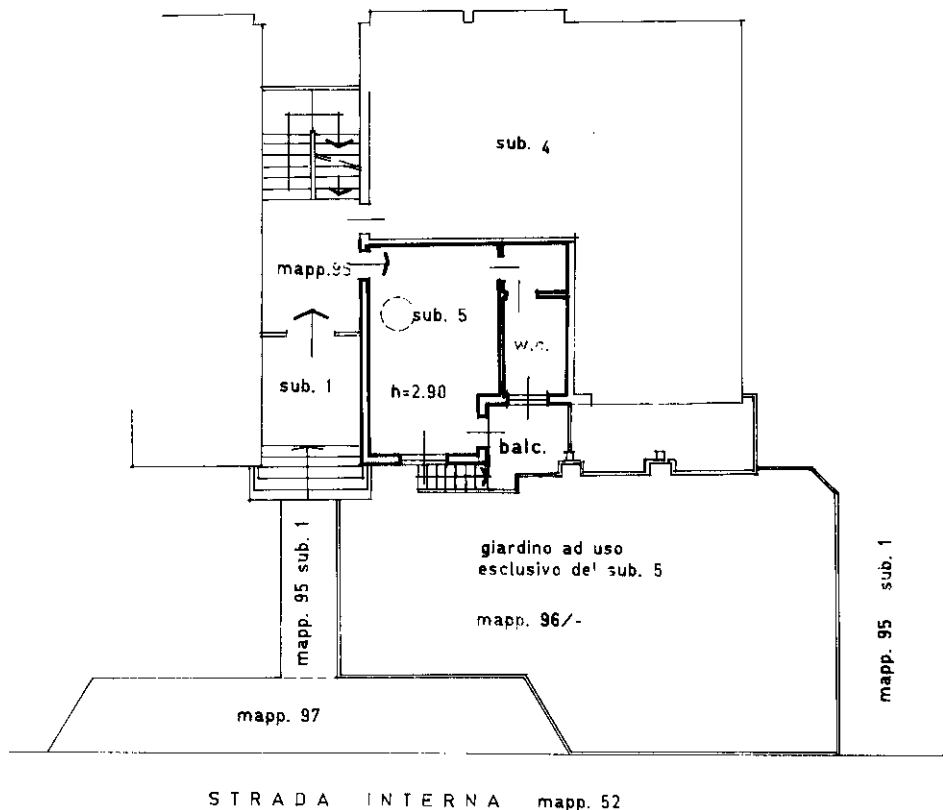


MINISTERO DELLE FINANZE
DIREZIONE GENERALE DEL CATASTO E DEI SS TT EE.
CATASTO EDILIZIO URBANO (RDL 13-4-1939, n. 652)

MOD. BN (CEU)

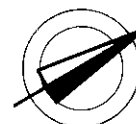
LIRE
385

Planimetria di u.i.u. in Comune di...**BERNAREGGIO**..... via ...**PIETRO NENNI**..... civ.....



PIANO TERRENO

ORIENTAMENTO




SCALA DI 1:200

Roma - Istituto Poligrafico e Zecca dello Stato - PV

Dichiarazione di N.C.
Denuncia di variazione
Ultima planimetria in atti

Compilata dal **P.I.E. CARIZZONI GIORGIO**
(Titolo, cognome e nome)



RISERVATO ALL'UFFICIO

Data presentazione: 25/06/1996 - Data: 18/01/2024 - n. T251287 - Richiedente: CRANLS58B54F704U
Totale schede: 1 - Formato di acquisizione: A4(210x297) - Formato stampa richiesto: A4(210x297)
n. **95** sub. **5**
..... **96** /

Isritto all'albo dei **PERITI INDUSTRIALI MILANO** n. **4792**
data **24.06.1996** Firma *Giorgio Carizoni*

Catasto dei Fabbricati - Situazione al 18/01/2024 - Comune di BERNAREGGIO(A802) - < Foglio 12 - Particella 95 - Subalterno 5 > - Uiu graffiata
VIA PIETRO NENNI Piano I