

MODULARIO
F. rig. rend. 497



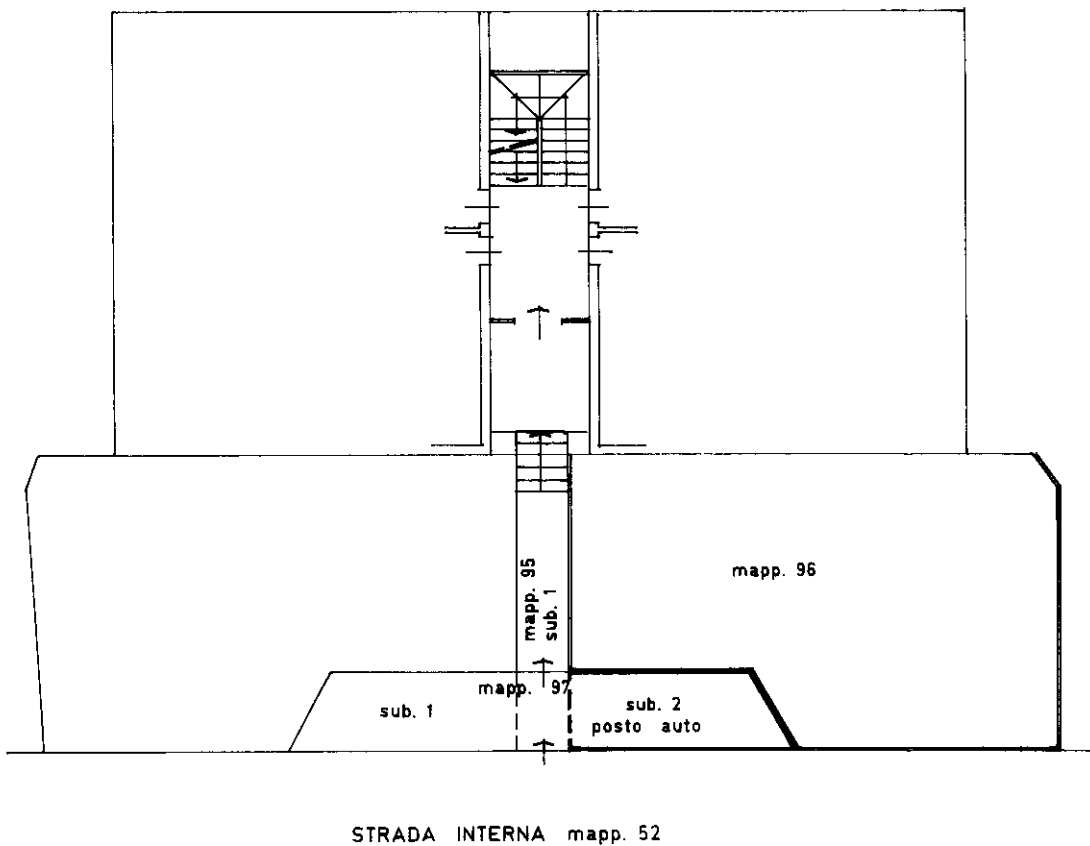
MINISTERO DELLE FINANZE
DIPARTIMENTO DEL TERRITORIO
CATASTO EDILIZIO URBANO (RDL 13-4-1939, n. 652)

MOD. **BN** (CEU)

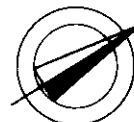
LIRF
500

Planimetria di u.i.u. in Comune di BERNAREGGIO via PIETRO NENNI civ.

PIANO TERRA



ORIENTAMENTO



SCALA DI 1:200

Dichiarazione di N.C.


Denuncia di variazione

Compilata dal P.I.E. CARIZZONI GIORGIO
(Titolo, cognome e nome)

RISERVATO ALL'UFFICIO

Ultima planimetria in atti
Data presentazione: 05/05/1997 - Data: 05/04/2024 - n. T7974 - Richiedente: CRANLS58B54F704U
Totale fogli: 1 - Formato di acquisizione: A4(210x297) - Formato stampato: A4(210x247)
n. 97 sub. 2

scritto all'atto dei PERITI INDUSTRIALI
della provincia di MILANO
data 11.04.97 Firma [Signature]



Catasto di Fabbriati - Situazione al 05/04/2024 - Comune di BERNAREGGIO(A802) - < Foglio 12 - Particella 97 - Subalterno 2 >
VIA PIETRO NENNI n. SC Piano T