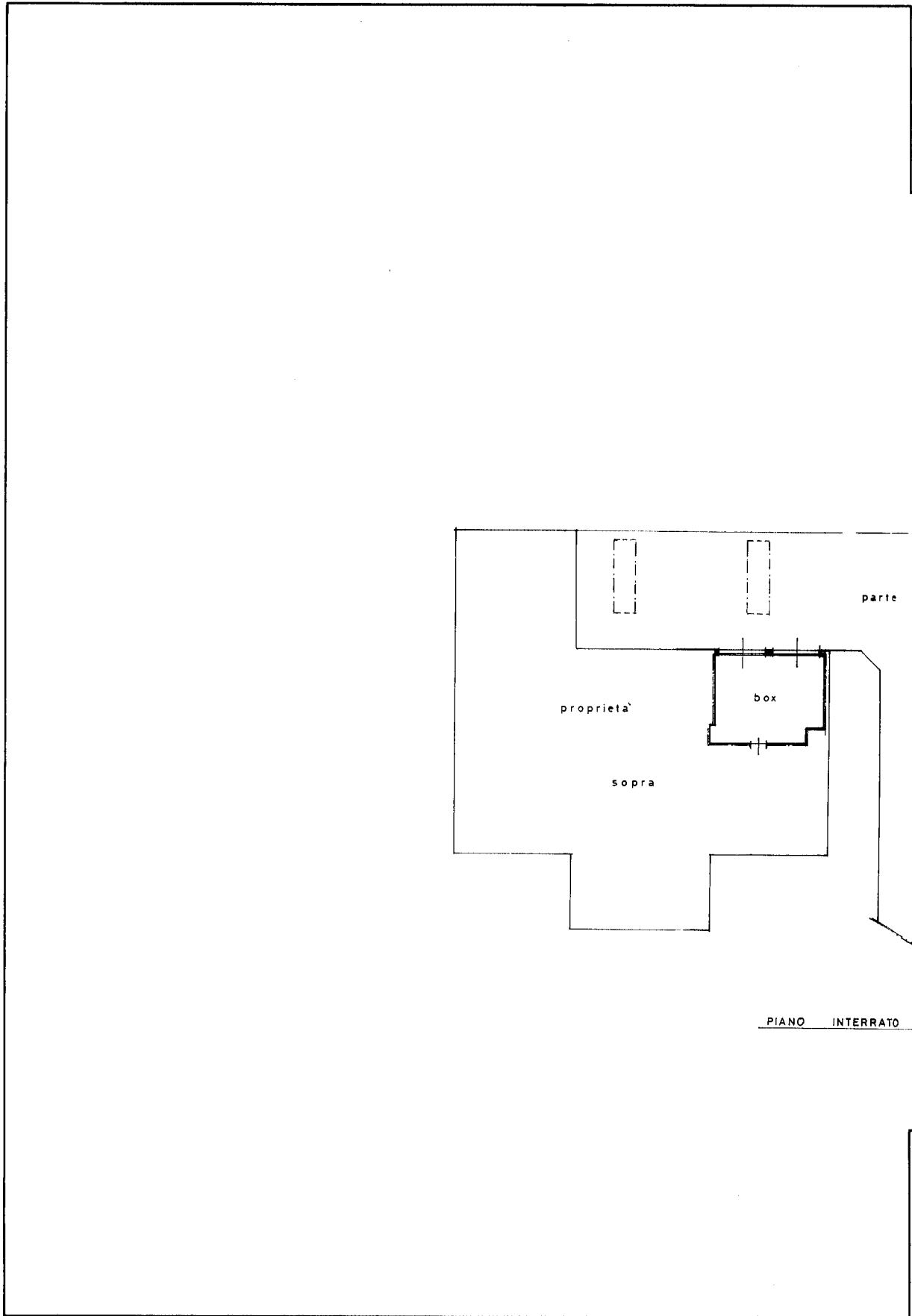


MODULAR
F. rig. rend.

Planimet.
Ditta IM
Allegata



PIANO INTERRATO H=2.80

24/04/2024 - Comune di MOZZATE (788) - Foglio 12 - Particella 4466 - Subalterno 2 >

Catasto dei fabbricati
Distribuzione al
PROV. di PAVIA
VIA UGO FOSCOLO 3

Ultima planimetria in atti

MODULARIO
P. - rig. rend. - 496



MINISTERO DELLE FINANZE

* Scala originale non disponibile. *

Mod. A (Nuovo Catasto Edilizio Urbano)

DIREZIONE GENERALE DEL CATASTO E DEI SERVIZI TECNICI ERARIALI

NUOVO CATASTO EDILIZIO URBANO

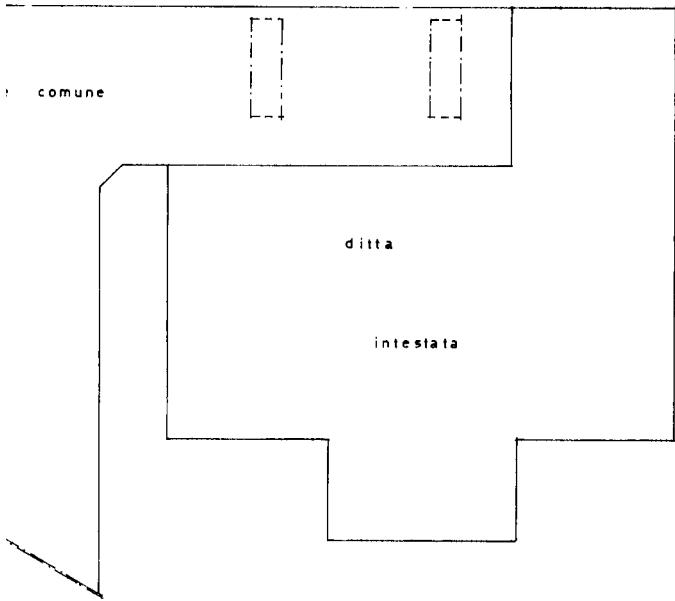
(R. DECRETO-LEGGE 13 APRILE 1938, N. 632)

3b
Lire
350

Planimetria dell'immobile situato nel Comune di MOZZATE Via FOSCOLO

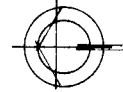
Ditta IMPRESA EDILE MUTTONI GIOVANNI VIA CORRIDONI 14 MOZZATE

Allegata alla dichiarazione presentata all'Ufficio Tecnico Erariale di COMO



Q. H = 2.80

ORIENTAMENTO



SCALA DI 1:200

SPAZIO RISERVATO PER LE ANNOTAZIONI D'UFFICIO

DATA
PROT. N°

22/04/1988

44/6



4466/2

Compilata dal GEOM. ALESSANDRO
(Titolo, nome e cognome del tecnico)
LURAGHI

Iscritto all'Albo dei GEOMETRI
della Provincia di COMO

DATA 21.6.88

Firma: Luraghi

