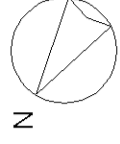
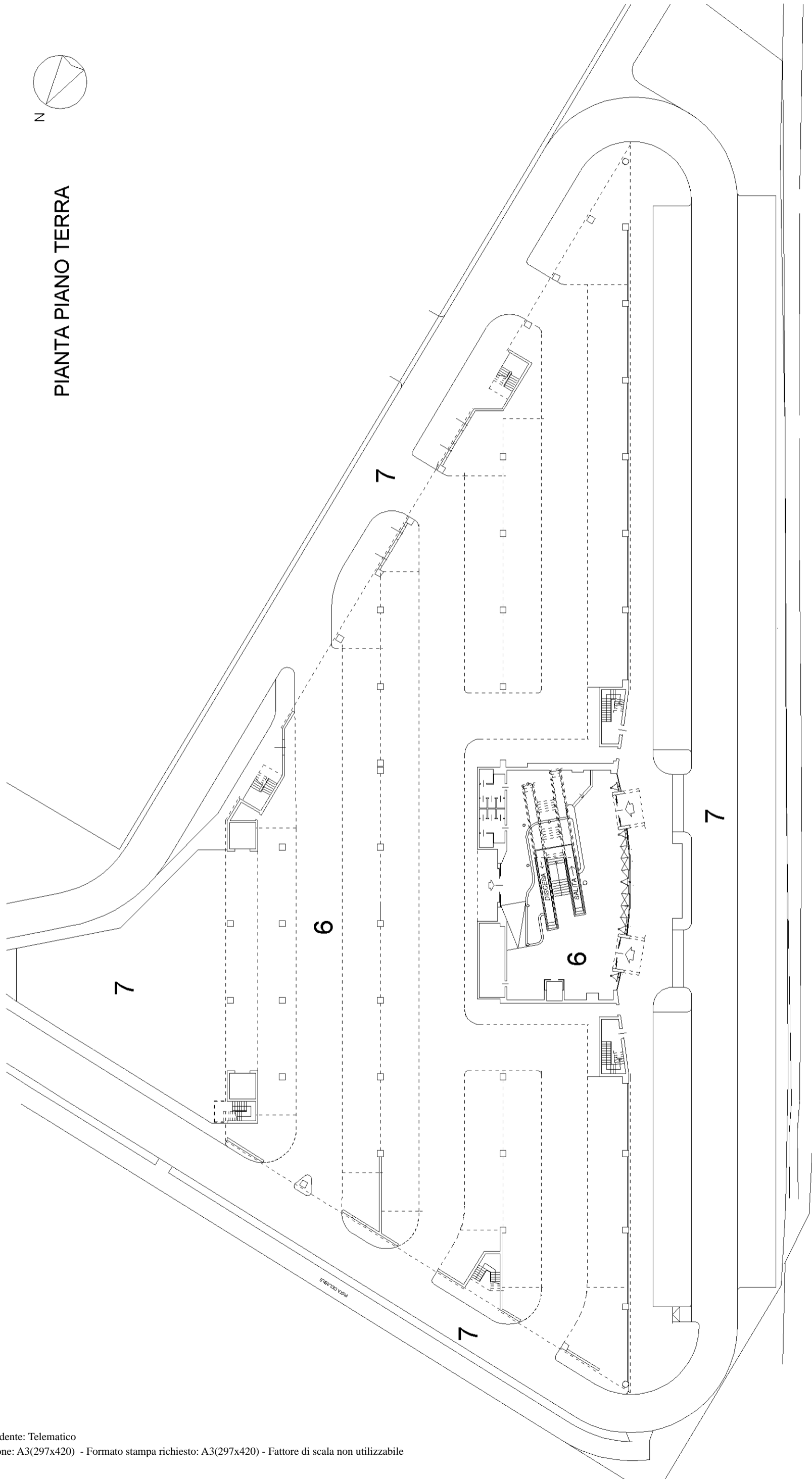


ELABORATO PLANIMETRICO	Compilato da: Girardi Luigi	Iscritto all'albo: Architetti	Prov. Pordenone	N. 68
Comune di Pordenone	Sezione: Foglio: 29	Particella: 586	Protocollo n. PN0234763	del 10/09/2007
Dimostrazione grafica dei subalterni				
Tipo Mappale n. 171536 del 13/06/2007 Scala 1 : 500				

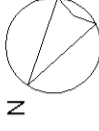


PIANTA PIANO TERRA

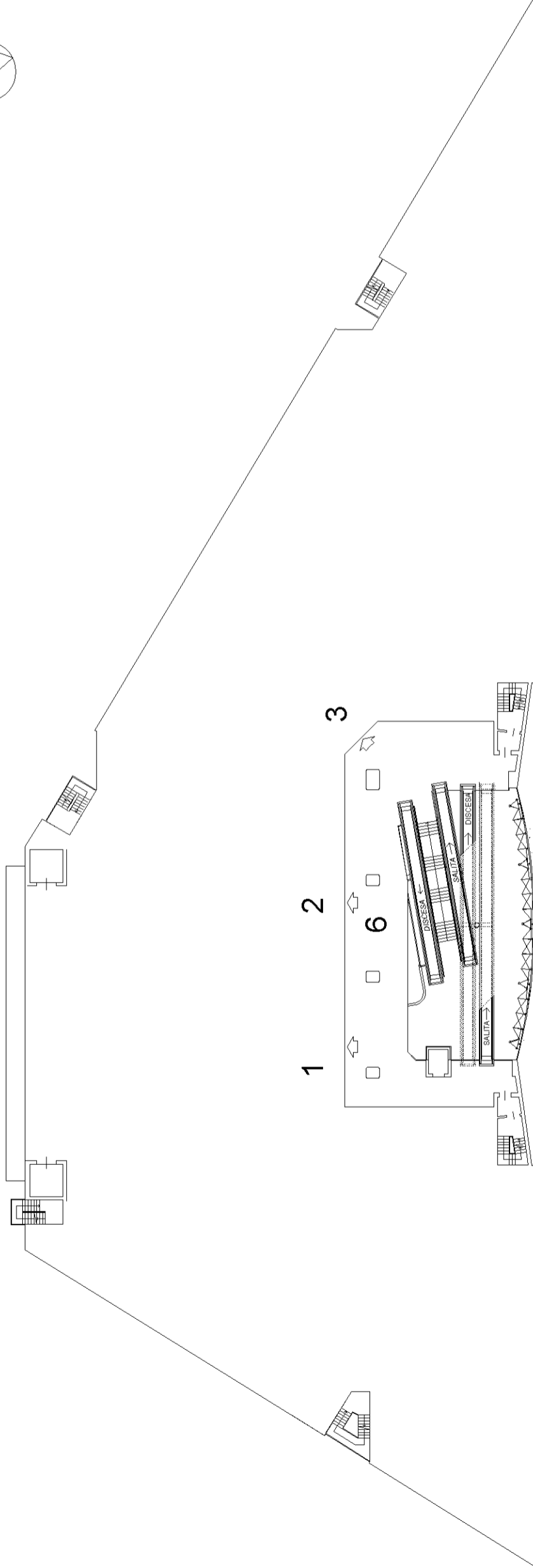


S.S. 13 - VIALE AQUILEIA

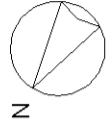
ELABORATO PLANIMETRICO	Compilato da: Girardi Luigi	Iscritto all'albo: Architetti	Prov. Pordenone	N. 68
Comune di Pordenone	Sezione: Foglio: 29	Particella: 586	Protocollo n. PN0234763	del 10/09/2007
Dimostrazione grafica dei subalterni				
Tipo Mappale n. 171536 del 13/06/2007 Scala 1 : 500				



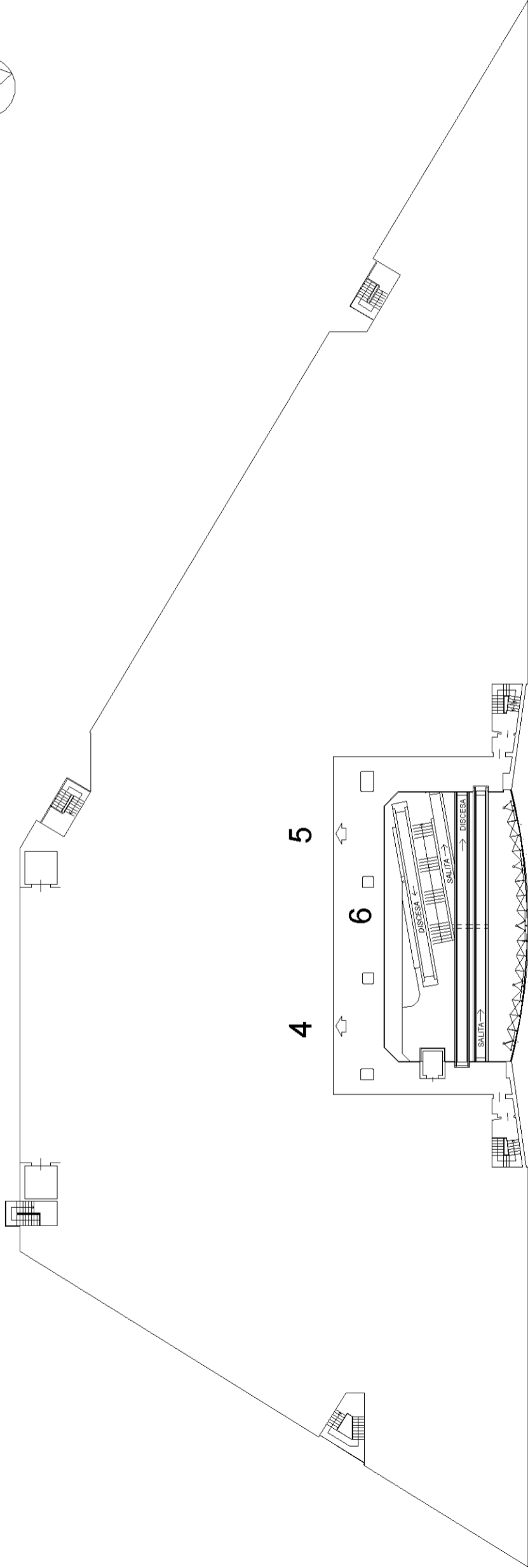
PIANTA PIANO PRIMO



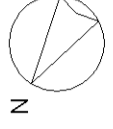
ELABORATO PLANIMETRICO	Compilato da: Girardi Luigi	Iscritto all'albo: Architetti	Prov. Pordenone	N. 68
Comune di Pordenone	Sezione: Foglio: 29	Particella: 586	Protocollo n. PN0234763	del 10/09/2007
Dimostrazione grafica dei subalterni				
Tipo Mappale n. 171536 del 13/06/2007 Scala 1 : 500				



PIANTA PIANO SECONDO



ELABORATO PLANIMETRICO	Compilato da: Girardi Luigi	Iscritto all'albo: Architetti	Prov. Pordenone	N. 68
Comune di Pordenone	Sezione:	Foglio: 29	Particella: 586	Protocollo n. PN0234763 del 10/09/2007
Dimostrazione grafica dei subalterni				
Tipo Mappale n. 171536 del 13/06/2007 Scala 1 : 500				



PIANTA PIANO COPERTURA

