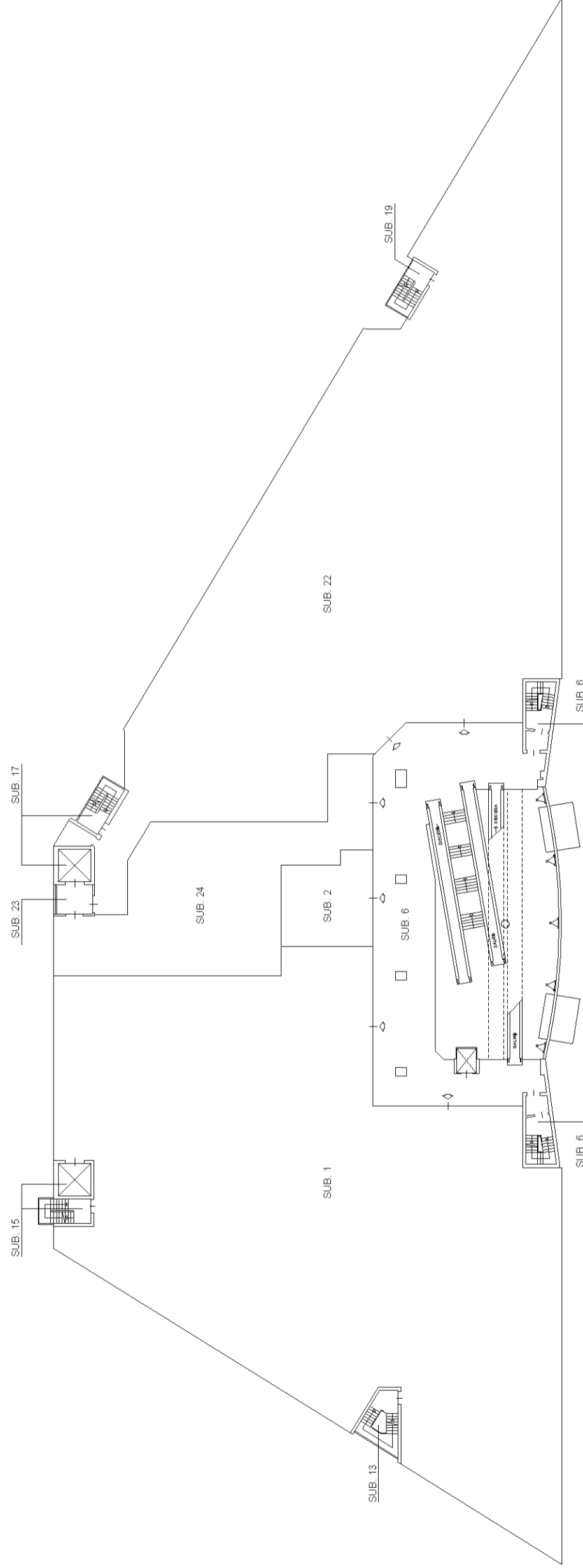


Mapp. 510
S.S. 13 - Viale Aquileia

Mapp. 508
S.S. 13 - Viale Aquileia

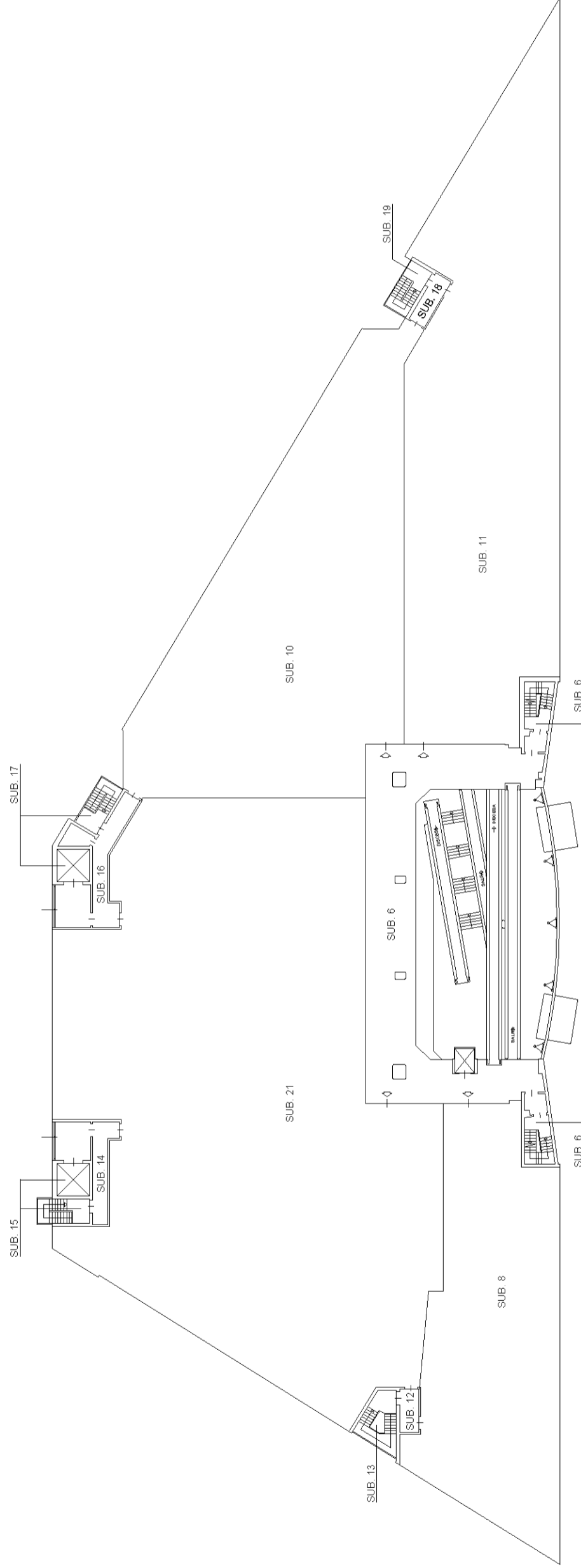
PIANTA PIANO TERRA

ELABORATO PLANIMETRICO	Compilato da: Fabro Massimo	Iscritto all'albo: Geometri	Prov. Pordenone	N. 1120
Comune di Pordenone	Sezione: Foglio: 29	Particella: 586	Protocollo n. PN0108867	del 17/11/2014
Dimostrazione grafica dei subalterni		Tipo Mappale n. del	Scala 1 : 500	



PIANTA PIANO PRIMO

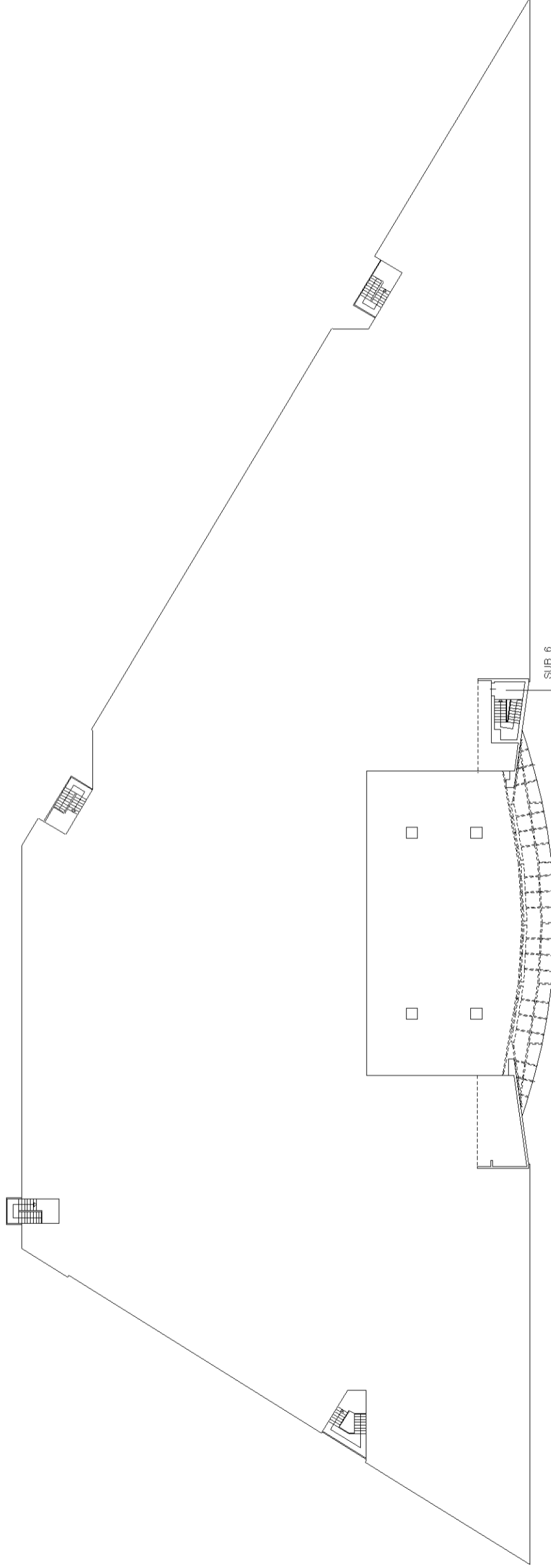




PIANTA PIANO SECONDO



ELABORATO PLANIMETRICO Compilato da: **Fabbro Massimo** Iscritto all'albo: **Geometri** Prov. Pordenone N. 1120
Comune di Pordenone Sezione: Foglio: 29 Particella: 586 Protocollo n. PN0108867 del 17/11/2014
Dimostrazione grafica dei subalterni Tipo Mappale n. del Scala 1 : 500



PIANTA PIANO TERZO

