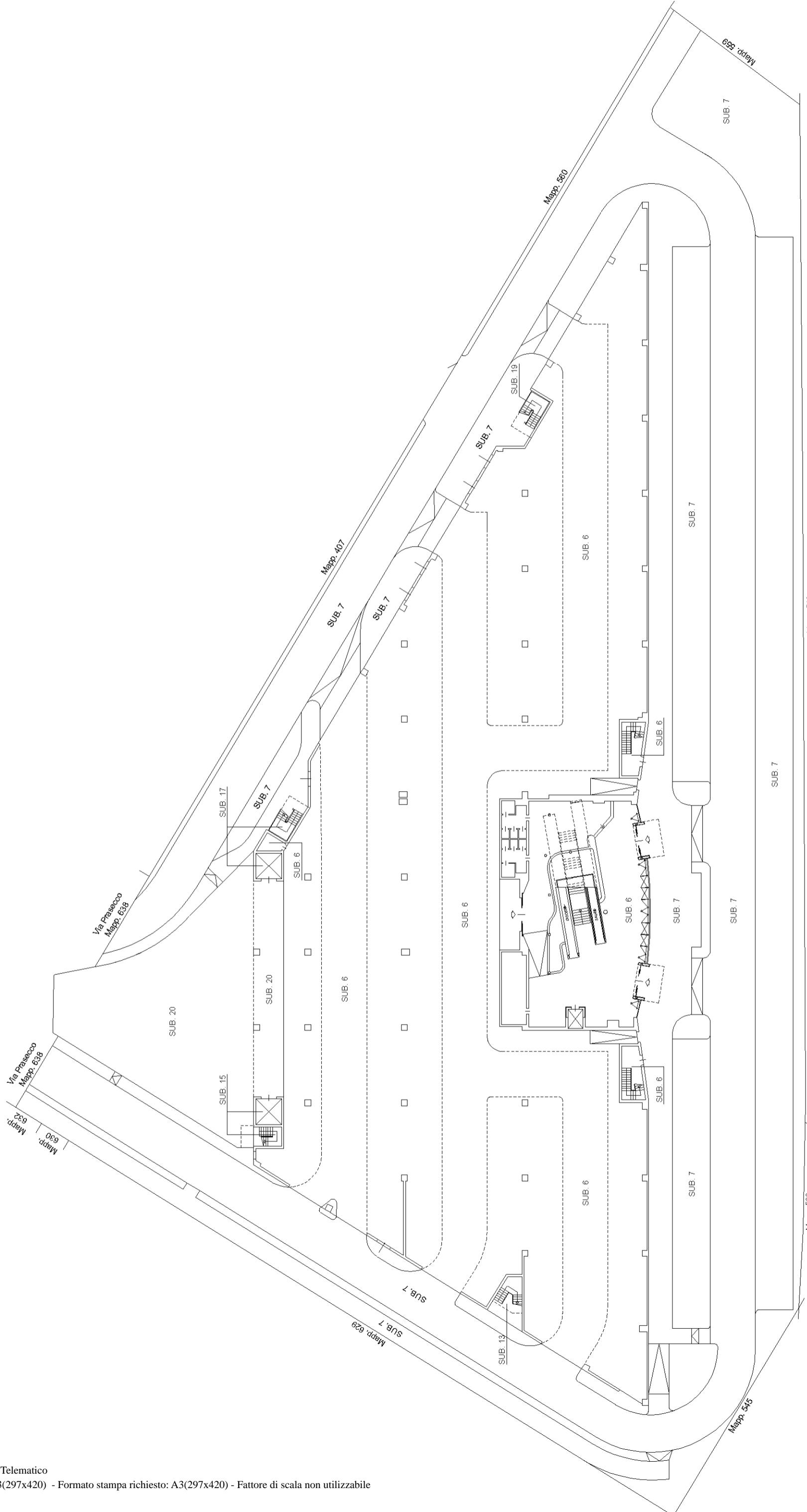


ELABORATO PLANIMETRICO	Compilato da: Fabro Massimo	Iscritto all'albo: Geometri	Prov. Pordenone	N. 01120
Comune di Pordenone	Sezione: Foglio: 29	Particella: 586	Protocollo n. PN0151122	del 13/12/2013
Dimostrazione grafica dei subalterni		Tipo Mappale n. del	Scala 1 : 500	

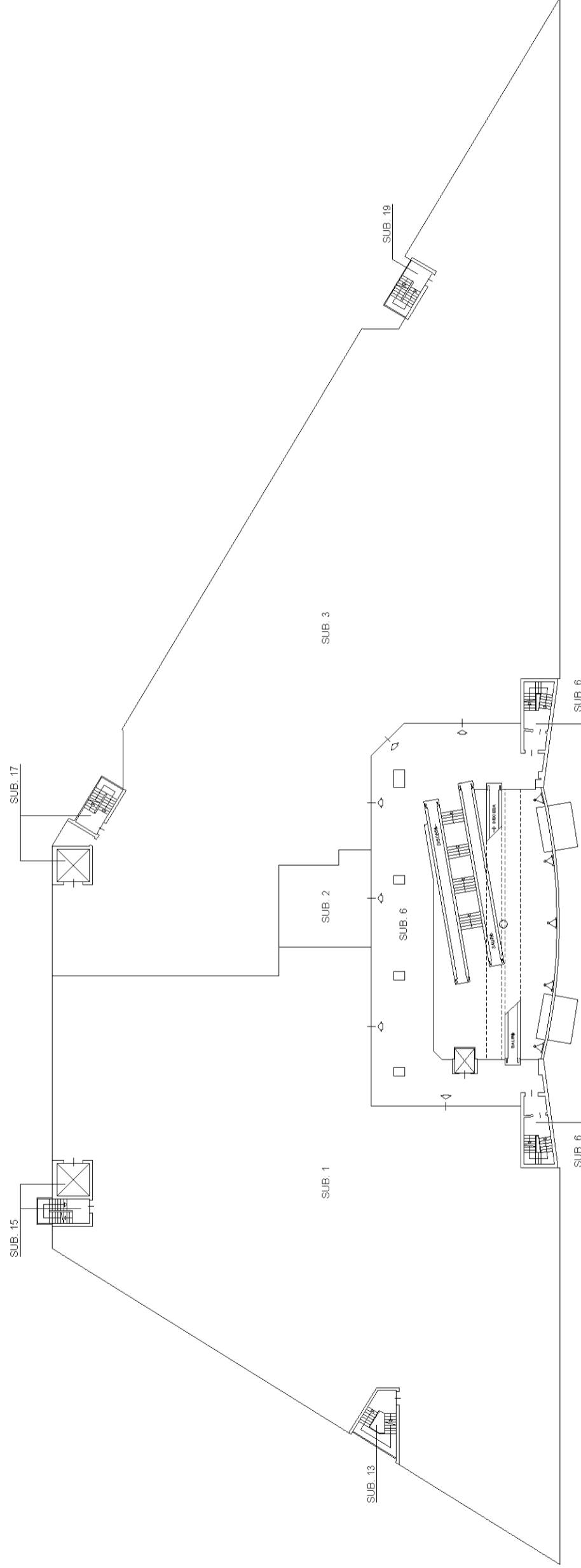


Mapp. 510
S.S. 13 - Viale Aquileia

Mapp. 508
S.S. 13 - Viale Aquileia

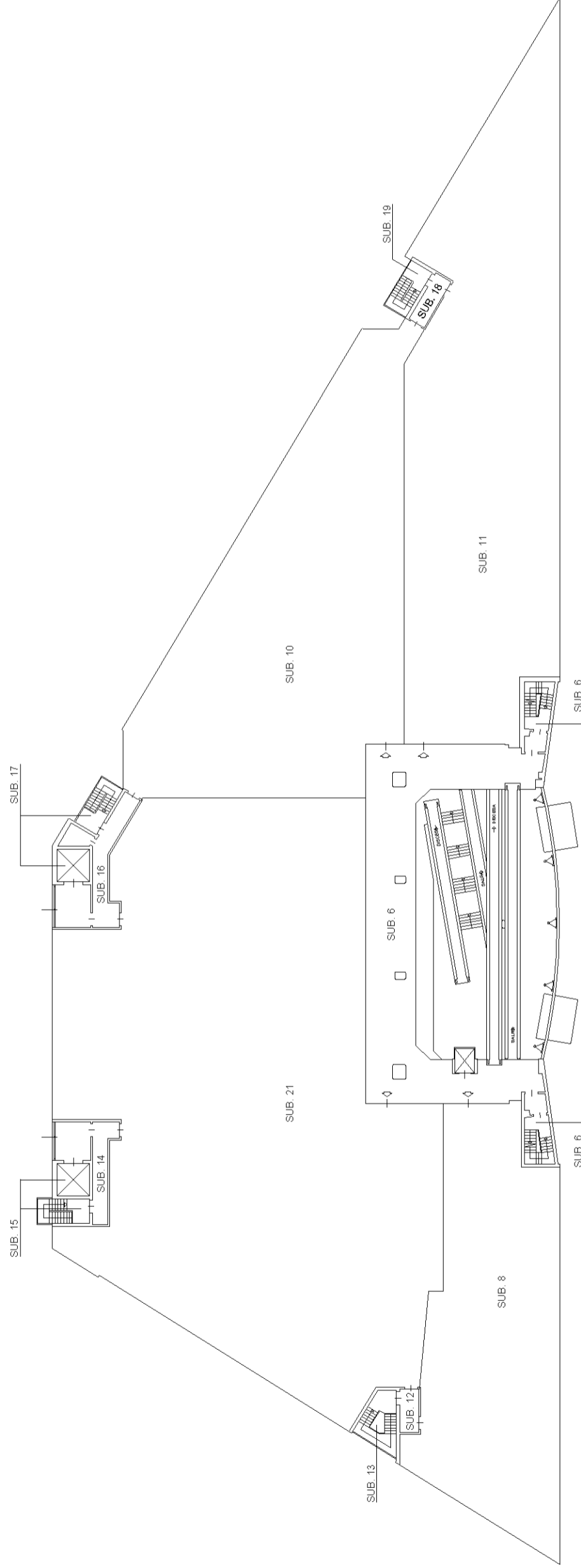
PIANTA PIANO TERRA

ELABORATO PLANIMETRICO Compilato da: **Fabbro Massimo** Iscritto all'albo: **Geometri** Prov. **Pordenone** N. **01120**
Comune di **Pordenone** Sezione: **Foglio: 29** Particella: **586** Protocollo n. **PN0151122** del **13/12/2013**
Dimostrazione grafica dei subalterni Tipo Mappale n. del Scala **1 : 500**



PIANTA PIANO PRIMO

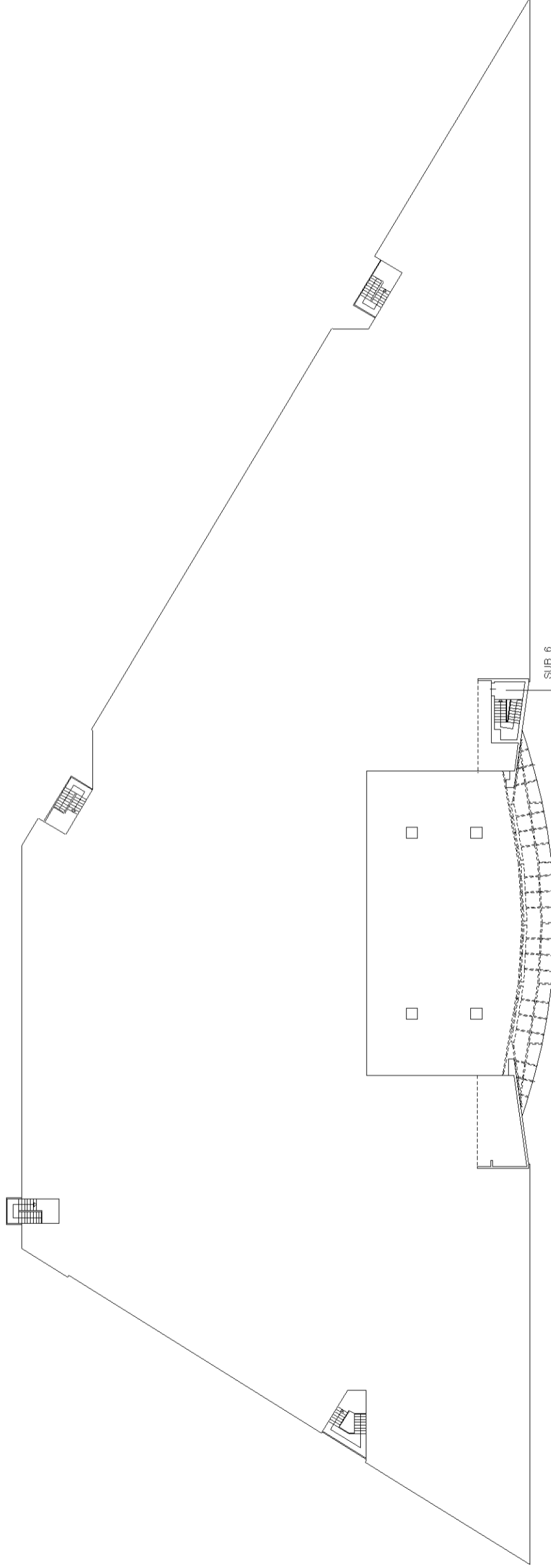




PIANTA PIANO SECONDO



ELABORATO PLANIMETRICO	Compilato da: Fabro Massimo	Iscritto all'albo: Geometri	Prov. Pordenone	N. 01120
Comune di Pordenone	Sezione: Foglio: 29	Particella: 586	Protocollo n. PN0151122	del 13/12/2013
Dimostrazione grafica dei subalterni		Tipo Mappale n. del	Scala 1 : 500	



PIANTA PIANO TERZO

