

MODULARIO
a.r.f. n. 487

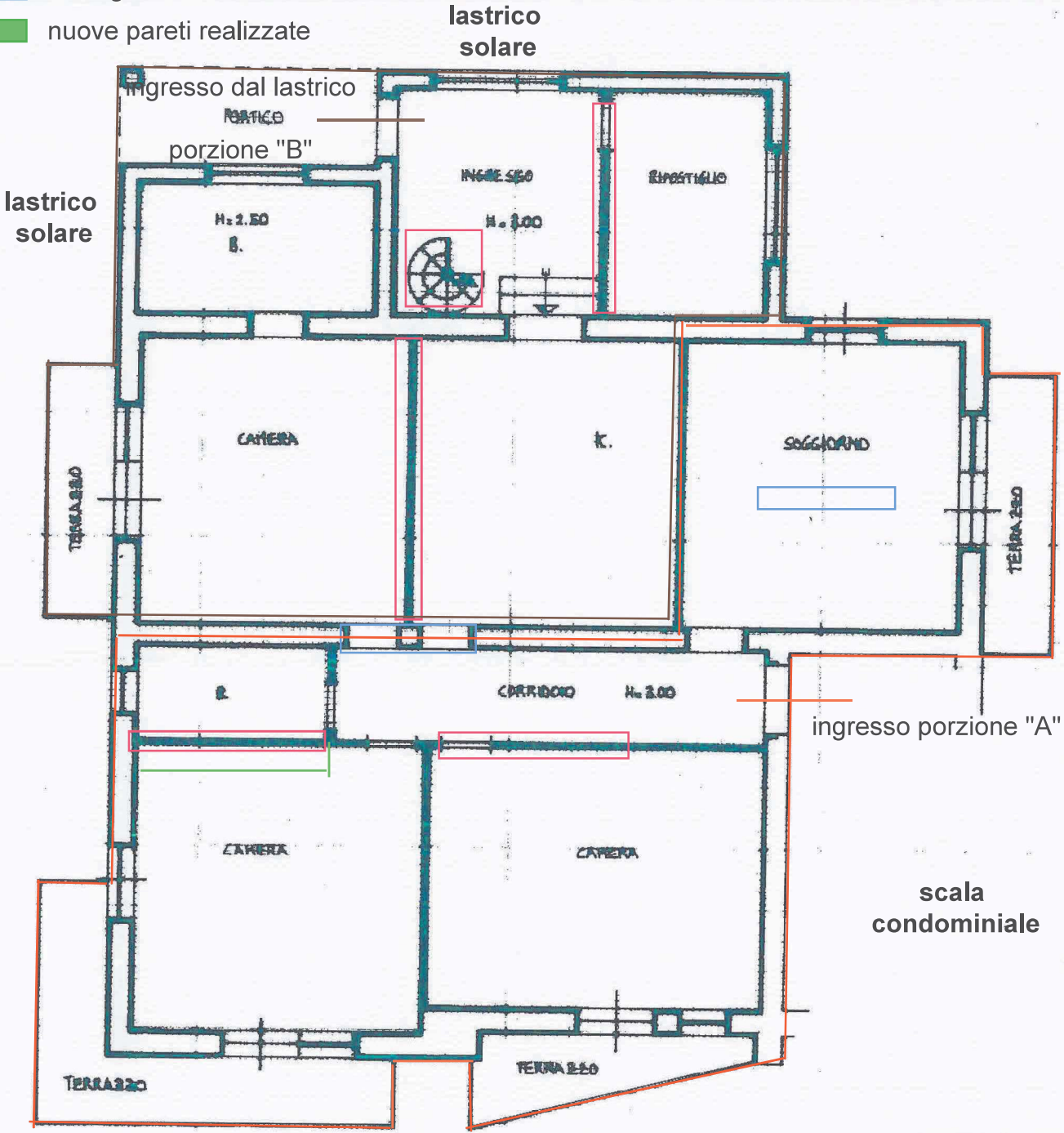


MINISTERO DELLE FINANZE
DIPARTIMENTO DEL TERRITORIO
CATASTO EDILIZIO URBANO (RDL 13-4-1939, n. 652)

LIRE
200

Planimetria di u.i.u. in Comune di MARSCIANO via FRAZ. S. VALENTINO DELLA COLLINA civ.

- scala chiusa e pareti demolite
- cartongesso e/o muratura realizzati
- nuove pareti realizzate



- stato di fatto porzione "A"
- stato di fatto porzione "B"

PIANO PRIMO

ORIENTAMENTO



SCALA DI 1:100

Dichiarazione di N.C.
Denuncia di variazione

Compilata dal GEOMETRA FALCIA GIAMPAOLO
(Titolo, cognome e nome)

Iscritto all'albo dei GEOMETRI
della provincia di PERUGIA

Data di presentazione: 26/10/2001 - Data: 11/04/2023 - N. pratica: PG0037419/2023 - Richiedente: PAOLETTI MARELLA



RISERVATO ALL'UFFICIO

Catasto di Abbazia - Situazione al 11/04/2023 - Comune di MARSCIANO (E975) - Foglio 39 Particella 127 Subalerno 15 > - Via graffitiata VIA DELLA REPUBBLICA n. SNC Piano 1

- Ultima planime

Identificativi catastali
F. 39
Data di presentazione: 26/10/2001
Scheda 725 I - Formato di acq.: A4

MODULARIO
a r.r. n. 497



MINISTERO DELLE FINANZE
DIPARTIMENTO DEL TERRITORIO
CATASTO EDILIZIO URBANO (RDL 13-4-1939, n. 652)

MOD. BN (CE)

LIRE
200

Planimetria di u.i.u. in Comune di... MARSCIANO via FRAZ. S. VALENTINO DELLA COLLINA civ.

- veranda chiusa
- struttura in tralicci di ferro e teli plastificati
- cancello carrabile



appartamento individuato
nella proiezione "B"
allo stato di fatto


PIANO PRIMO

linee di confine virtuali



"C"
posizionamento caldaia

lastrico solare di №. 236



ORIENTAMENTO



ingresso secondario attraverso
piazzale supermercato **SCALA DI 1:100**

Dichiarazione di N.C.
Denuncia di variazione

Compilata dal GEOMETRA FALDIA GIAMPAOLO
(Titolo, cognome e nome)

RISERVATO ALL'UFFICIO

Identificativi catastali

Iscritto all'albo dei GEOMETRI

F. 39
Data di presentazione: 26/10/2001 della provincia di PERUGIA
Scheda 7261 - Formato di acq.: A4 3.0 MAG. 2001 1:1



- Ultima planim...

MODULARIO
F. - Cat. S. T. - 306



MINISTERO DELLE FINANZE

DIREZIONE GENERALE DEL CATASTO E DEI SERVIZI TECNICI ERARIALI

NUOVO CATASTO EDILIZIO URBANO

(R. DECRETO-LEGGE 13 APRILE 1939, N. 652)

Planimetria dell'immobile situato nel Comune di **MARSICIANO** Via fraz. S. Valentino


NO n. a Marsciano il 23-4-1891 e LUCARELLI EMMA

l'Ufficio Tecnico Erariale di **DEUGIA**

Mod. A (Nuovo Catasto Edilizio Urbano)

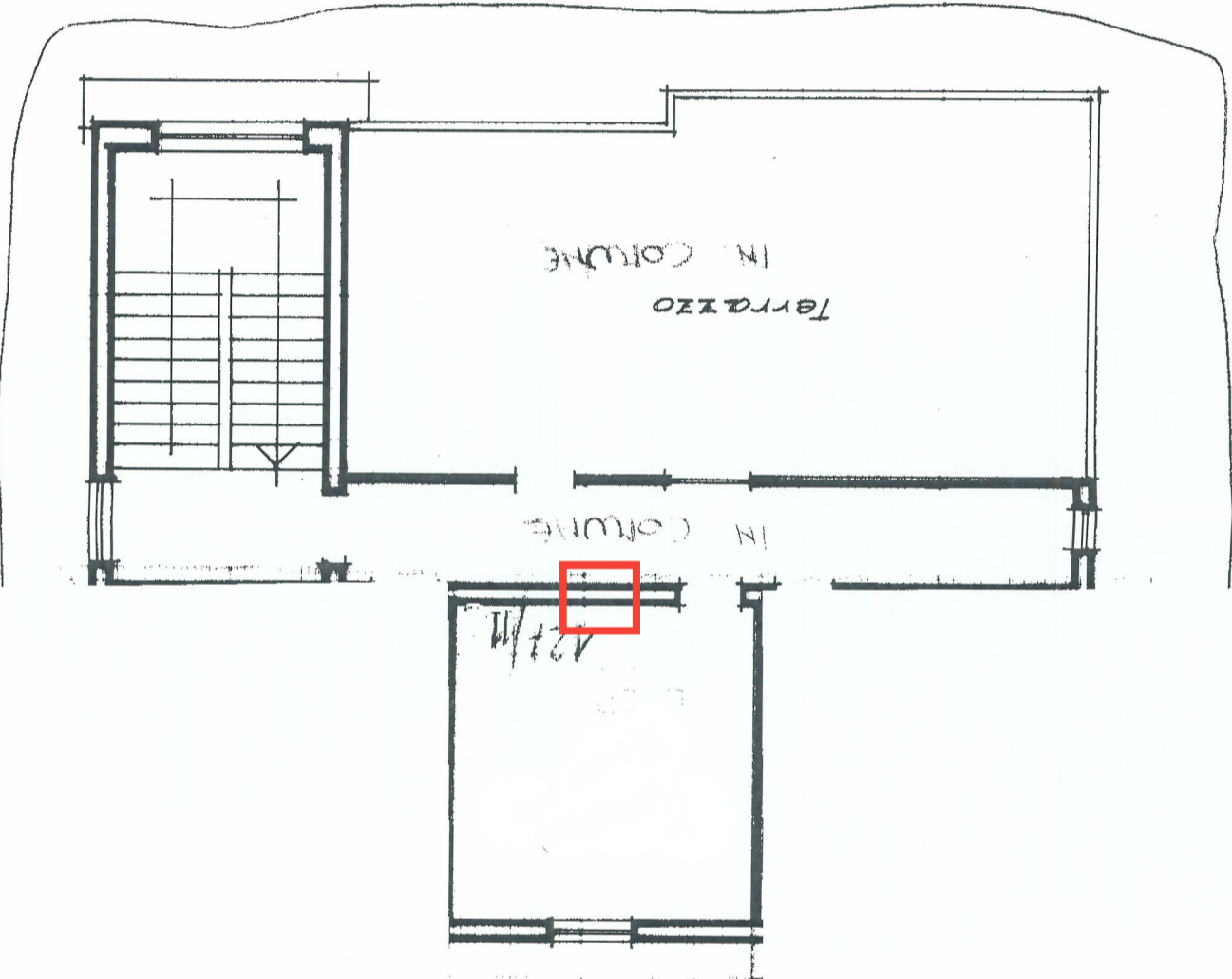
Lire 30

finestrella realizzata su parete interna



DIAMO SOTTILE

Job



TERRAZZO
IN COMUNE
IN COMUNE

ORIENTAMENTO



SCALA DI 1:100

Catasto dei Fabbricati - Situazione al 11/04/2023 - Comune di MARSICIANO(EG/5) - < Foglio 39 Particella 127 Subaltemo 11 >
STRADA MARSICIANESE Piano 4

SPAZIO RISERVATO PER LE ANNOTAZIONI D'UFFICIO

Compilata dal **Geometra**
GIANNI BIANCO SECONDI
(Titolo, nome e cognome del tecnico)
Iscritto all'Albo dei Geometri
della Provincia di **Perugia**
DATA **31-1-1969**
Firma:

ISTITUTO POLIGRAFICO DELLO STATO

DATA
PROT. No