

MODULARIO F. fig. rend. 497



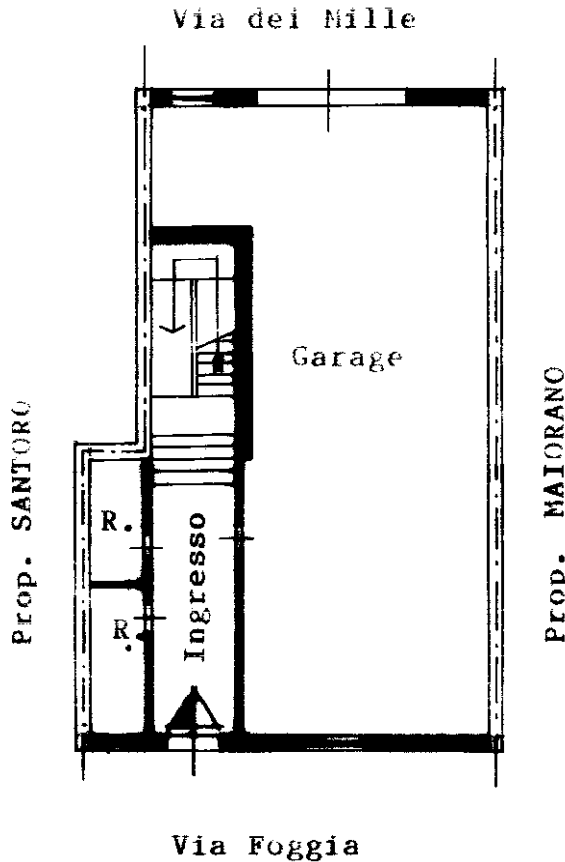
MINISTERO DELLE FINANZE DIREZIONE GENERALE DEL CATASTO E DEI SS.TT.EE.

CATASTO EDILIZIO URBANO (RDL 13-4-1939, n. 652)

Planimetria di u.i.u. in Comune di ORTANOVA (ORDONA) via FOGGIA

civ. 27

PIANTA PIANO TERRA



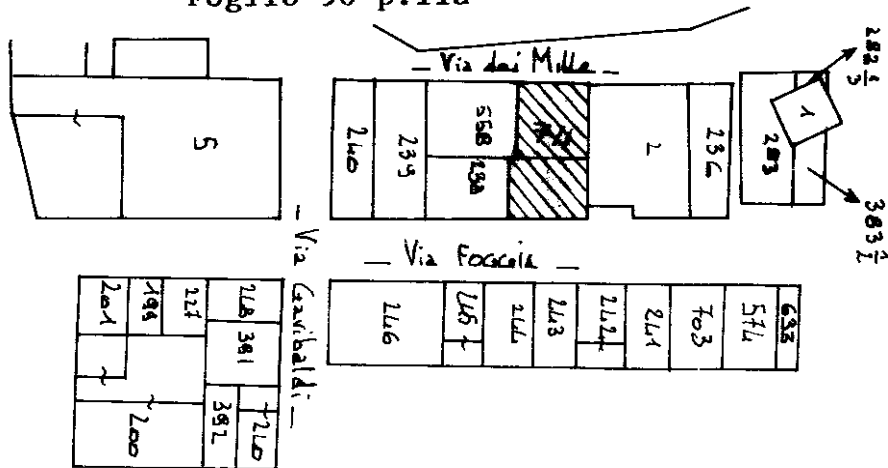
SUP. netta mq. 137.40

h = 3.85 m

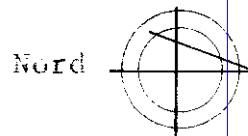
00473173

STRALCIO CATASTALE SCALA 1:1000

Foglio 56 p.11a



ORIENTAMENTO



SCALA DI 1:1000

Informazioni catastali: Foglio 56 p.11a, Subalterno 2 > Catastro dei Fabbricati - Situazione al 09/11/2023 - Comune di Ortanova (Ortona) - Foglio 56 p.11a - Subalterno 2 > Firmato Digitalmente da: GEOMETRI G. LICCIARDI Emesso Da: INFOCAMERE QUALIFIED ELECTRONIC SIGNATURE CA Serial#: 2a7764

Dichiarazione di N.C.   Ultima planimetria in atti

Compilata dal **Geom. LICCIARDI Nicola** (Titolo, cognome e nome)

RISERVATO ALL'UFFICIO

Data presentazione: 12/02/1994 - Data: 09/11/2023 - n. T275637 - Richiedente: GNNGCR78M05D643F

Totale schede: 1 Formato di acquisizione: A4 (210x297) - Formato stampa richiesto: A4 (210x297) della provincia di **FOGGIA** n. **1763**

A60/94

data Firma *Geom. Licciardi Nicola*

MODULARIO  
F. rig. rend. 487



MINISTERO DELLE FINANZE  
DIREZIONE GENERALE DEL CATASTO E DEI SS.TT.EE.

**CATASTO EDILIZIO URBANO** (RDL 13-4-1939, n. 652)

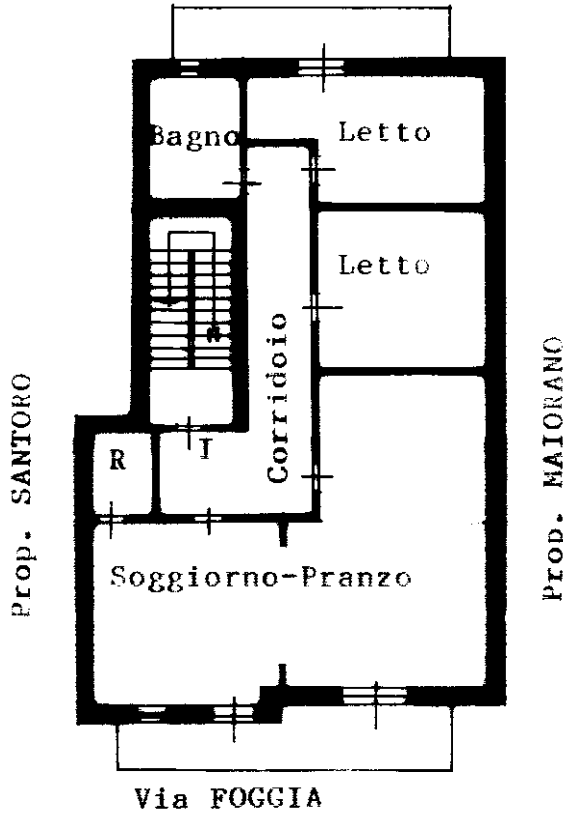
MOD. BN (CEU)

LIRE  
**250**

Planimetria di u.i.u. in Comune di ORTANOVA (ORDONA) via FOGGIA civ. 27

PIANTA PIANO PRIMO

Via Dei Mille

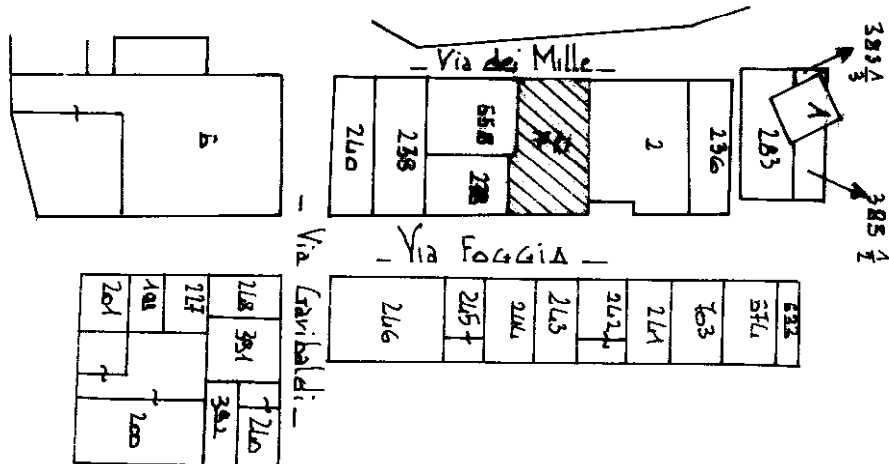


SUP. nette mq. 133.40

h = 2.85 m.

STRALCIO CATASTALE SCALA 1:1000

Foglio 56 p.11a



00473181



ORIENTAMENTO

Nord

SCALA D'...

Dichiarazione di N.C.   
Denuncia di variazione

Compilata dal **Geom. LICCIARDI Nicola**

RISERVATO ALL'UFFICIO

Ultima planimetria in atti

Identificativi catastali

iscritto all'albo dei **Geometri**  
di **FOGGIA** n. **1763**

Data presentazione: 12/02/1994 - Data: 09/11/2023 - n. T275640 - Richiedente: GNNGCR78M05D643F  
Totale schede: 1 - Formato di acquisizione: A4(210x297) - Formato stampa richiesto: A4(210x297)

data ..... Firma *Nicola Licciardi*

A60/94

MODULARIO  
F. - rg. rend. - 497



MINISTERO DELLE FINANZE  
DIREZIONE GENERALE DEL CATASTO E DEI SERVIZI TECNICI ERARIALI

Mod. B (Nuovo Catasto Edilizio Urbano)

# NUOVO CATASTO EDILIZIO URBANO

Lire  
200

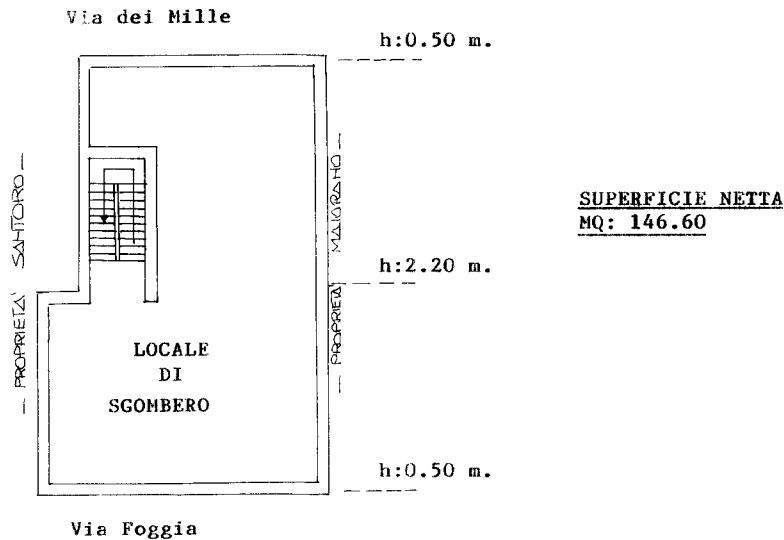
(R. DECRETO-LEGGE 13 APRILE 1989, N. 652)

Planimetria dell'immobile situato nel Comune di ORDONA Via VIA FOGGIA n° 27

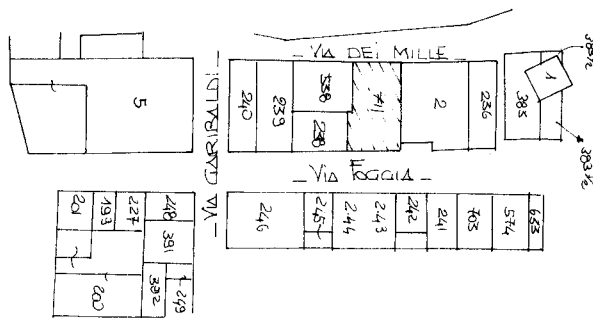
Ditta SIG. PATETTA RAFFAELE

Allegata alla dichiarazione presentata all'Ufficio Tecnico Erariale di FOGGIA

## PIANTA PIANO SECONDO SCALA 1:200



## STRALCIO PLANIMETRICO 1:1000



00473185

ORIENTAMENTO



SCALA DI 1:200

SPAZIO RISERVATO PER LE ANNOTAZIONI D'UFFICIO

DATA  
PROT. N°

6/11/2023  
2075638

F° 56  
SUB 4  
5

Compilata dal GEOM. ZINGARELLI CLAUDIO  
(Titolo, nome e cognome del tecnico)

Iscritto all'Albo de 1 GEOMETRI  
della Provincia di FOGGIA

DATA 28/01/1995

Firma:

Ultima planimetria in atti

Data presentazione: 28/01/1995 - Data: 09/11/2023 - n. T275638 - Richiedente: GNNGCR78M05D643F

Totale schede: 1 - Formato di acquisizione: fuori standard (297X374) - Formato stampa richiesto: A4(210x297)

mapa 01

>

Catasto dei Fabbricati - Situazione al 09/11/2023 - Comune di ORDONA(M266) - < Foglio 5 - Particella 711 - Subalterno 5 >  
Firmato DA INFORMATICHE PRODOTTE GE RAPDO Emesso Da: INFOCAMERE QUALIFIED ELECTRONIC SIGNATURE CA Serial#: 2a77f4

