

**DOCUMENTAZIONE FOTOGRAFICA**  
**FABBRICATO "D"**  
**IMMOBILI D/1-D/4-D/7-D/9-D/10**



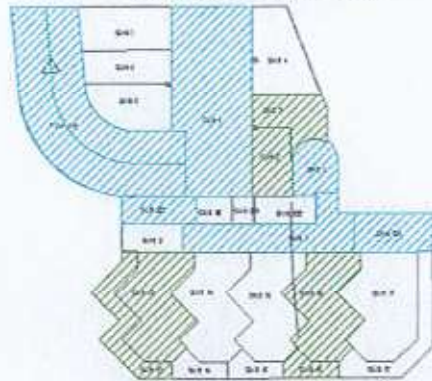
Data: 16/01/2023 - n. T81995 - Richiedente: Telematico

Agenzia del Territorio  
CATASTO FABBRICATI  
Ufficio Provinciale di  
Roma

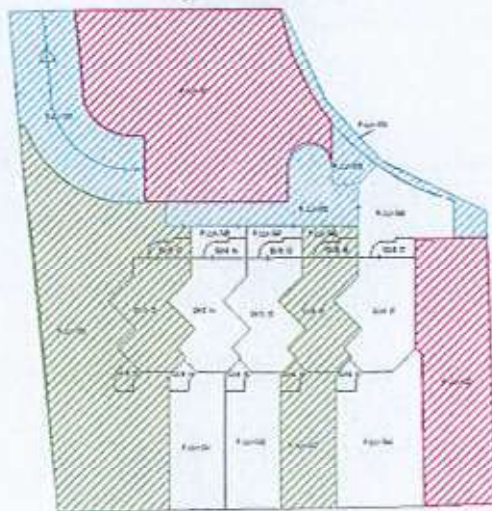
ELABORATO PLANIMETRICO	
Compilato da:	Zirino Fabrizio
Iscritto all'albo:	Geometri
Prov. Roma	N. 09020

Comune di Santa Marinella	Protocollo n. RM0937121 del 19/09/2012
Sezione: Foglio: 14 Particella: 639	Tipo Mappale n. del
Dimostrazione grafica dei subalterni	Scala 1 : 500

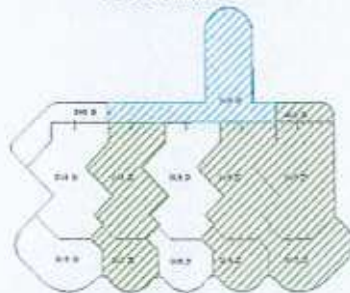
ELABORATO PLANIMETRICO



PIANO SEMINTERRATO



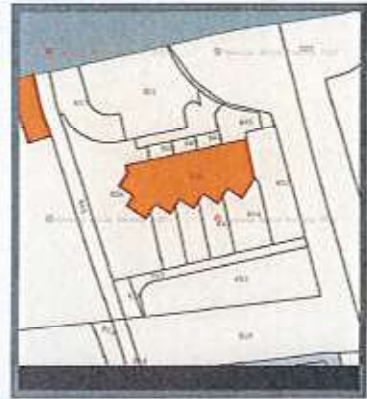
PIANO TERRA



PIANO PRIMO



PIANO SECONDO



Ultima planimetria in atti

Data: 16/01/2023 - n. T81995 - Richiedente: Telematico

Totale schede: 1 - Formato di acquisizione: A4(210x297) - Formato stampa richiesto: A4(210x297) - Fattore di scala non utilizzabile

Elaborato Planimetrico - Catasto dei Fabbricati - Situazione al 16/01/2023 - Comune di SANTA MARINELLA(1255) - < Foglio 14 Particella 639 >

