

LOTTO 2

Data presentazione: 21/10/1997 - Data: 03/06/2021 - n. T117628 - Richiedente: RVRPLA60A64F952T

MODULARIO
F. rig. rend. 497



MINISTERO DELLE FINANZE
DIPARTIMENTO DEL TERRITORIO
CATASTO EDILIZIO URBANO (RDL 13-4-1939, n. 652)

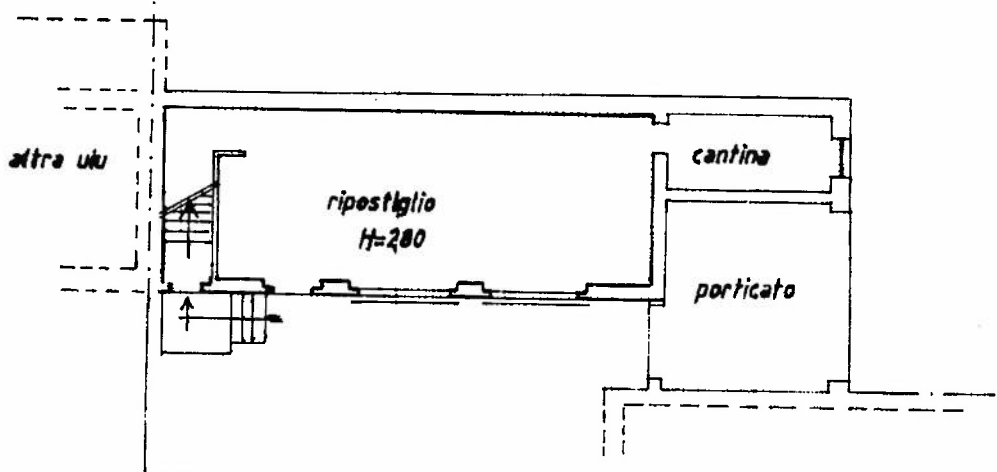
MOD. BN (CEU)

LIRE
500

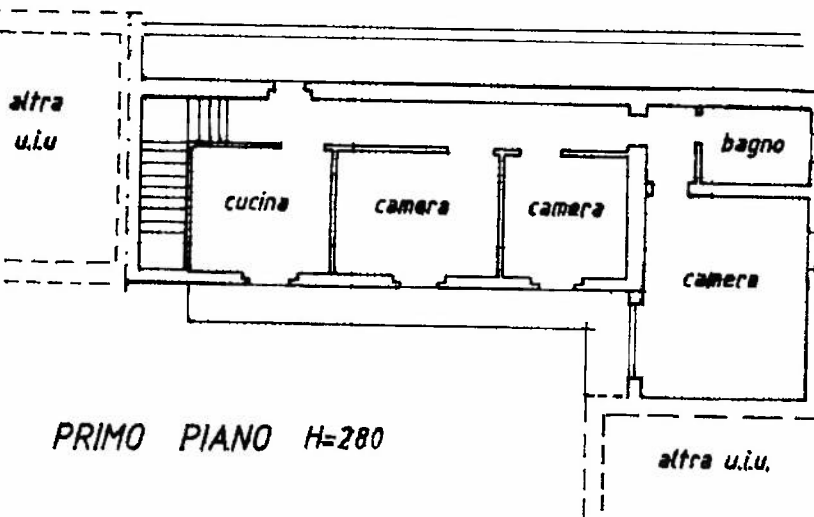
Planimetria di u.i.u. in Comune di **POGNO** via **Per Alzo** civ. **7**

Strada vecchia Pugno - Orta

PIANO TERRA



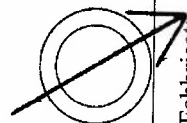
Via Per Alzo



PRIMO PIANO H=280

altra u.i.u.

ORIENTAMENTO



SCALA DI 1: 200

Catasto dei Fabbricati - Situazione al 03/06/2021 - Comune di POGNO (G775) - Foglio: - Particella: - Subalterno: >
VIA ALZO n. 7 piano: T-I;

Dichiarazione di N.C.
Riproduzione integrale

Compilata dal **Geom. CROLLA ROMANO**
(Titolo, cognome e nome)

RISERVATO ALL'UFFICIO

Data presentazione: 21/10/1997 - Data: 03/06/2021 - Richiedente: RVRPLA60A64F952T -
Totale schede: 1 - Formato di acquisizione: A4(210x297) - Formato stampa rimb. A4(210x297)
n. sub. **654** della provincia di **NOVARA**

data Firma



E=13800

Firmato Da: ALDO BISSI Emesso Da: INFOCERT FIRMA QUALIFICATA 2 Serial#: ebea06

I Particella: 225

Comune: POGNO
 Foglio: 5
 Dimensione cornice: 554.000 x 378.000 metri
 Scala originale: 1:2000
 I-011-2020 10.35.42
 Prot. n. 178358/2020

N=34400