

LOTTO 1

Data presentazione: 21/10/1997 - Data: 03/06/2021 - n. T117629 - Richiedente: RVRPLA60A64F952T

MODULARIO
F. rig. rend. 487



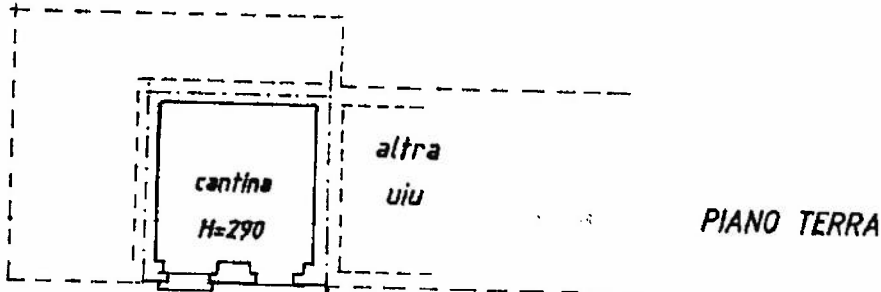
MINISTERO DELLE FINANZE
DIPARTIMENTO DEL TERRITORIO
CATASTO EDILIZIO URBANO (RDL 13-4-1939, n. 652)

MOD. **BN** (CEU)

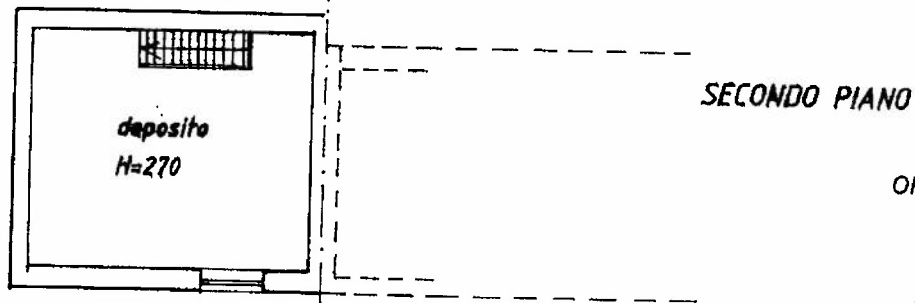
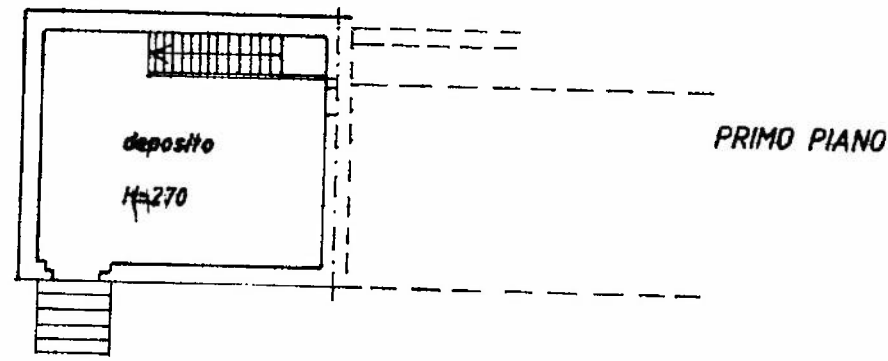
LIRE
500

Planimetria di u.i.u. in Comune di POGNO via Per Alzo civ. 7

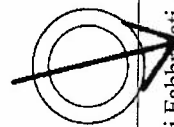
Strada comunale vecchia da Pogno a Orta



Via per Alzo



ORIENTAMENTO



SCALA DI 1:200

Catasto dei Fabbricati - Situazione al 03/06/2021 - Comune di POGNO (G775) - Foglio: - Particella: - Subalterno: ^
Inquadratura: - Particella: - Foglio: - Comune di POGNO (G775) - < - Particella: - Subalterno: ^
VIA ALZO n. 7 piano: T-1-2;

Dichiarazione di N.C.
Denuncia di variazione

Compilata dal Geom. ROMANO CROLLA
(Titolo, cognome e nome)

RISERVATO ALL'UFFICIO

Ultima planimetria in atti

Data presentazione: 21/10/1997 - Data: 03/06/2021 - n. T117629 - Richiedente: RVRPLA60A64F952T

Totale schede: 1 - Formato di acquisizione: A4(210x297) - Formato stampa richiesto: A4(210x297)
n. 12 sub

data Firma

Nome - Istituto Poligrafico e Zecca dello Stato P.V.

