

ALLEGATO 3

Estratto della mappa – Planimetrie catastali



N=7400

E=14400

I Particella: 63

Comune: (GE) SORI
Foglio: 17

Scala originale: 1:1000

17-Gen-2024 14:46:2
Dimensione cornice: 267.000 x 189.000 metri
Protocollo pratica T238145/2024

MODULARIO
F. rig. rend. 497

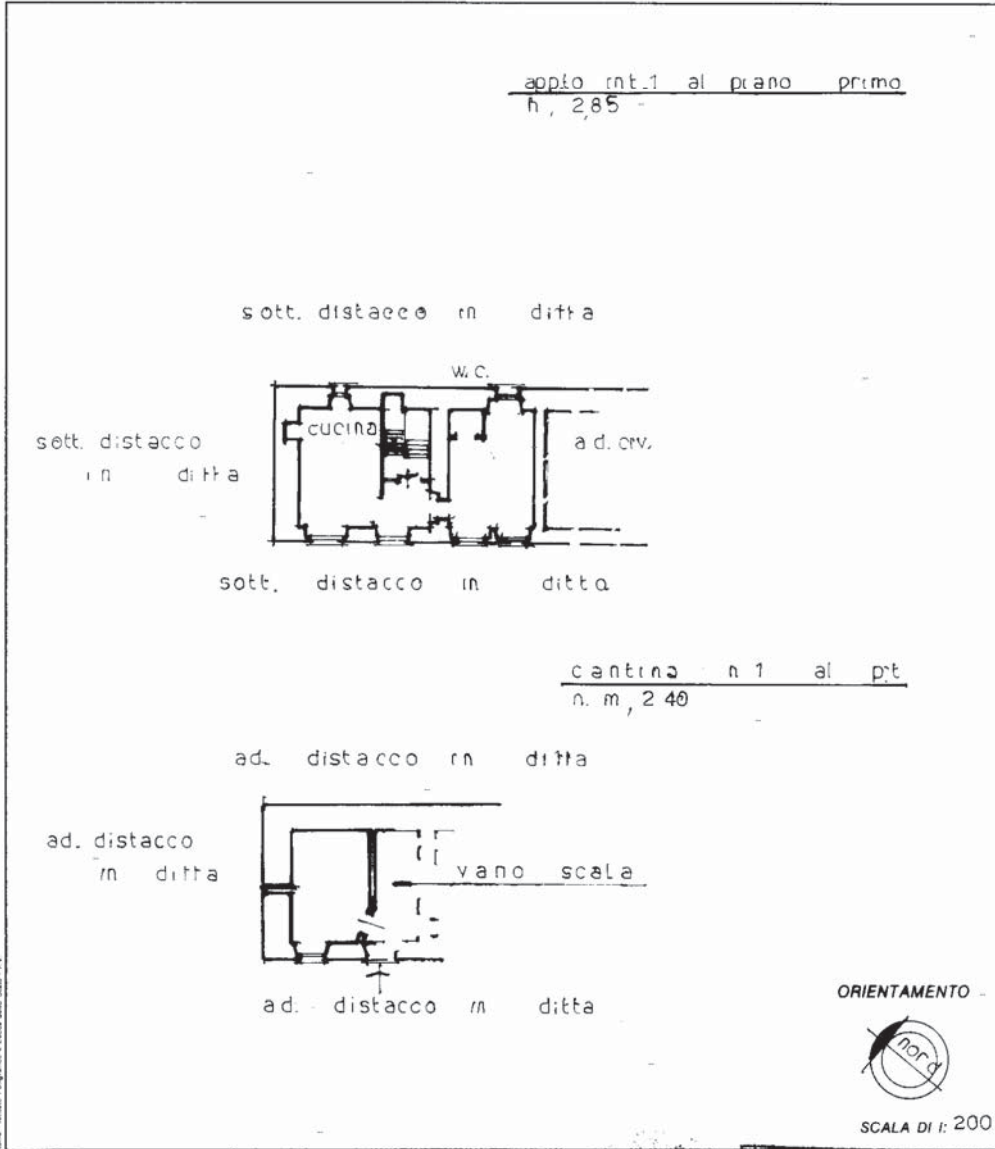


MINISTERO DELLE FINANZE
DIREZIONE GENERALE DEL CATASTO E DEI SS.TT.EE.
CATASTO EDILIZIO URBANO (RDL 13-4-1939, n. 652)

MOD. BN (CEU)

LIRE
250

Planimetria di u.i.u. in Comune di SORI via MAGNONE civ. 44



Borsa - Istituto Programmazione e Controllo dello Stato - P.A.

Dichiarazione di N.C.
Denuncia di variazione

Identificativi catastali
F. 17
n. 702 sub. 2

Compilata dal geom. angelo faveto
(Titolo, cognome e nome)

Iscritto all'albo de geometri
della provincia di genova 1172
data _____ Firma [Signature]

RESERVAZIONE CATASTALE
GENOVA - 4^a SEZ. N.C.E.U.

- 4 LUG. 1994

N° _____

Inquadratura
Catasto dei Fabbricati - Situazione al 17/05/2024 - Comune di SORI(1852) - < Foglio 17 - Particella 702 - Subalterno 2 - >
FRAZIONE SUSSISA Interno 1 Piano T - 1

MODULARIO
F. rig. rend. 487

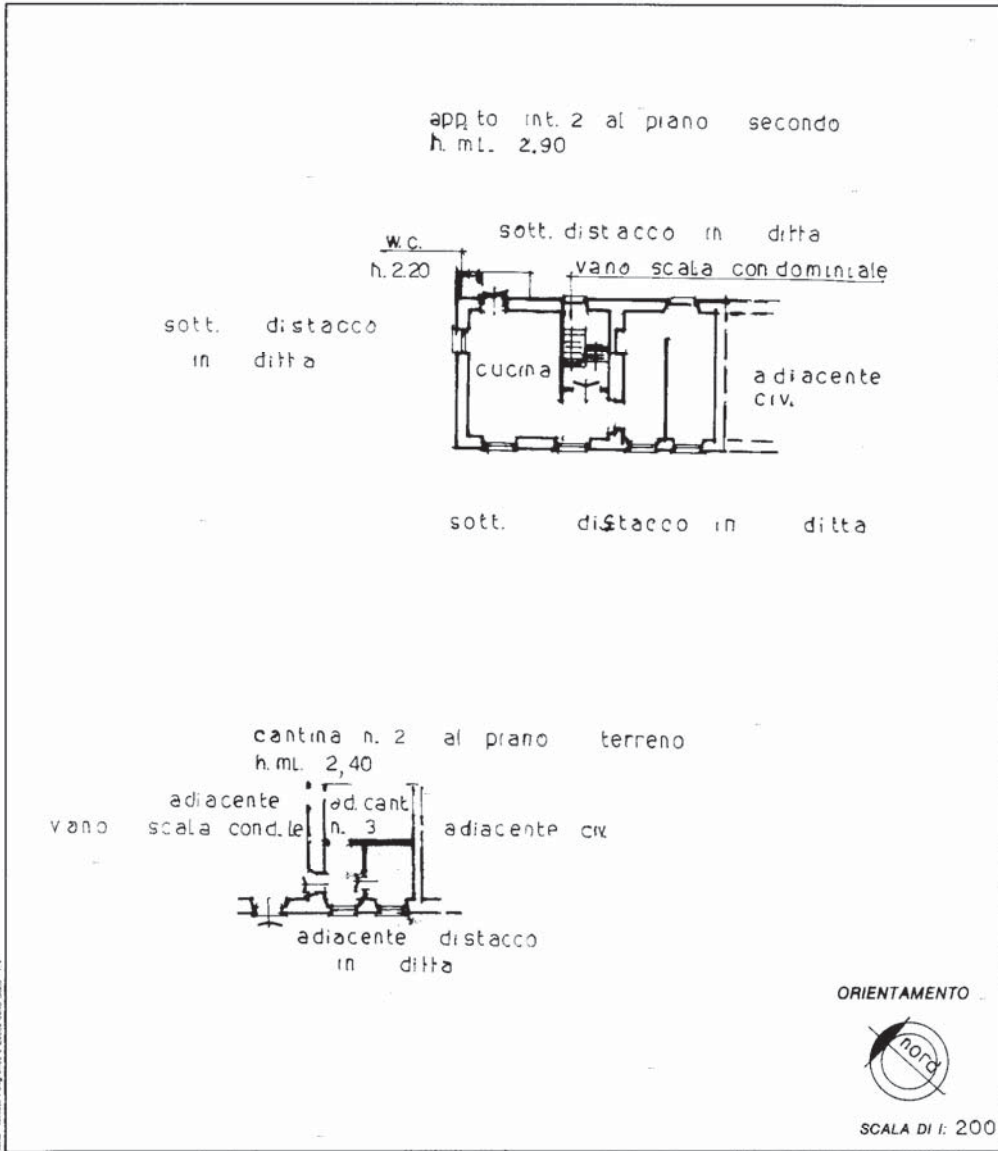


MINISTERO DELLE FINANZE
DIREZIONE GENERALE DEL CATASTO E DEI SS.TT.EE.
CATASTO EDILIZIO URBANO (RDL 13-4-1939, n. 652)

MOD. **BN** (CEU)

LIRE
250

Planimetria di u.i.u. in Comune di SORI via MAGNONE civ. 44 - 2



Dichiarazione di N.C.
Denuncia di variazione

Identificativi catastali
F. 17
n. 702 sub. 3

Compilata dal ge.o.m. angelo faveto
(Titolo, cognome e nome)

Iscritto all'albo dei geometri
della provincia di genova n. 1172
data 23-04-94 firma [firma]

RISERVATO ALL'UFFICIO
N. 14 SEZ. N. CEU

- 4 LUG. 1994

N°

MODULARIO
F. rig. rend. 497

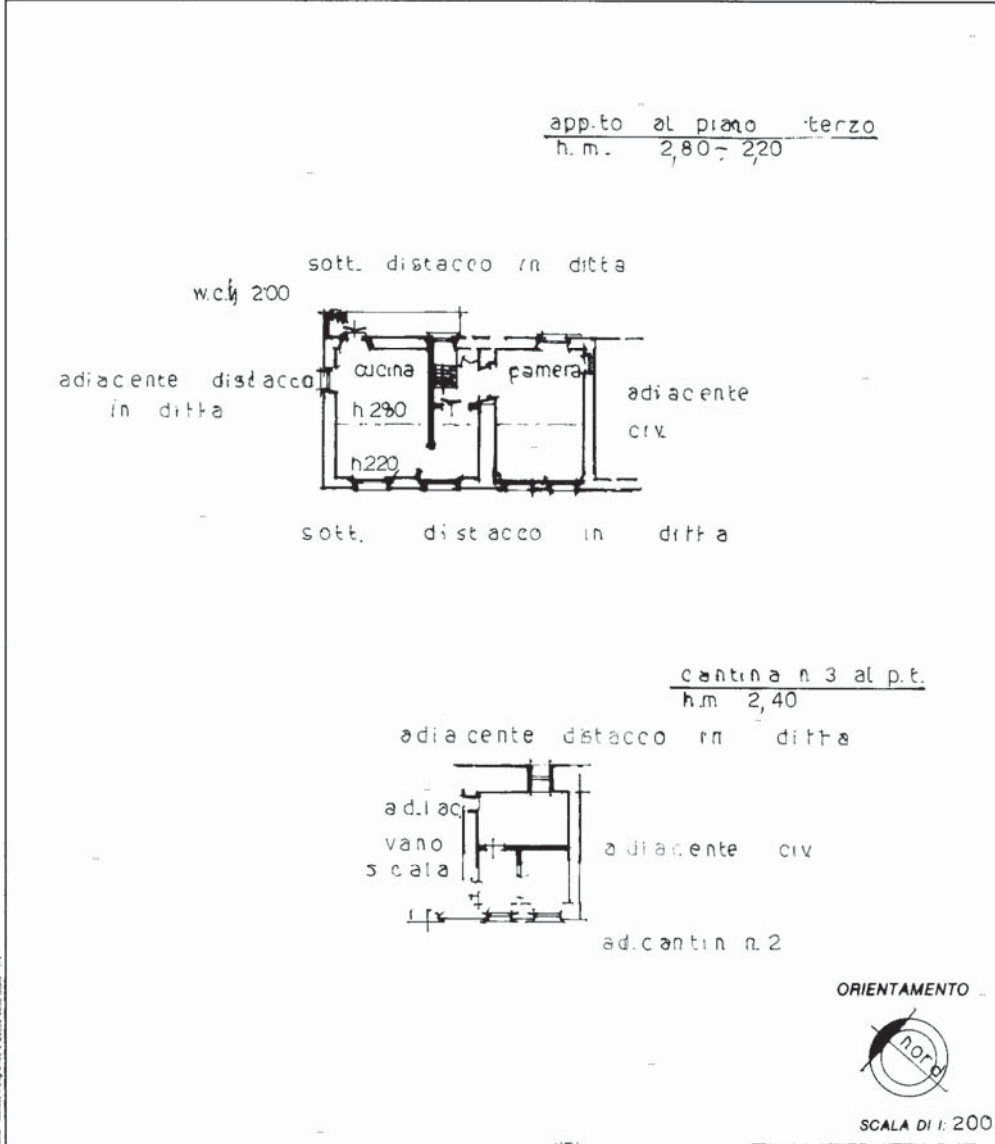


MINISTERO DELLE FINANZE
DIREZIONE GENERALE DEL CATASTO E DEI SS.TT.EE.
CATASTO EDILIZIO URBANO (RDL 13-4-1939, n. 652)

MOD. BN (CEU)

LIRE
250

Planimetria di u.i.u. in Comune di SORI via MAGNONE civ. 44-3



Banco - Istituto Progettazione e Zecca - anno libro 01 v

Dichiarazione di N.C.
Denuncia di variazione

Compilata dal geom. angelo fa. v. eto
(Titolo, cognome e nome)

UFFICIO TECNICO CATASTALE
GENOVA - 4. SEZ. N.C.E.U.

Identificativi catastali
F. 47
n. 702 sub. 4

Iscritto all'albo de l. geometri
della provincia di genova 1172
data _____ Firma [Signature]

4 LUG. 1994
N° _____

ALLEGATO 5

Sovrapposizione dell'estratto della mappa catastale con ortofoto

