

**Agenzia del Territorio
CATASTO FABBRICATI
Ufficio Provinciale di
Biella**

Dichiarazione protocollo n. BI0003361 del 18/01/2010

Planimetria di u.i.u. in Comune di Sala Biellese

Via Per Andrate

civ. 4

Identificativi Catastali:

Sezione:

Foglio: 500

Particella: 206

Subalterno: 7

Compilata da:

De Agostini Maurizio

Iscritto all'albo:

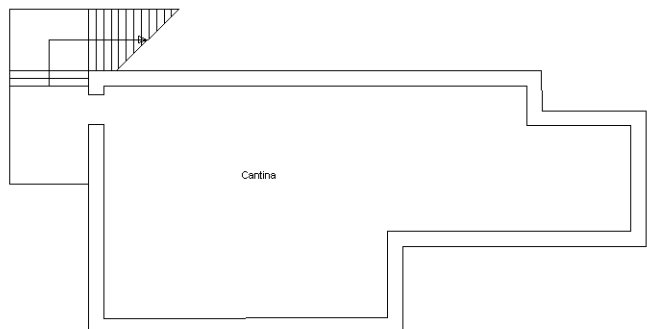
Geometri

Prov. Biella

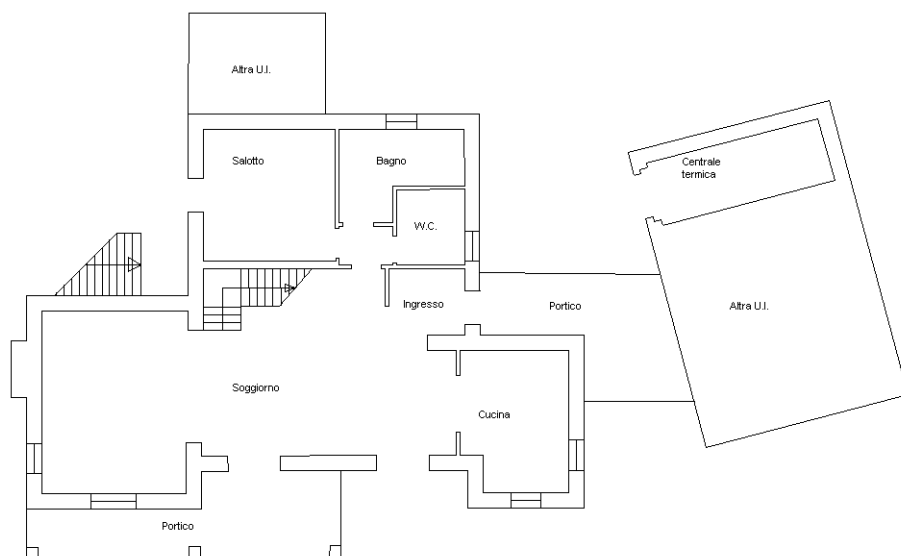
N. 416

Scheda n. 1

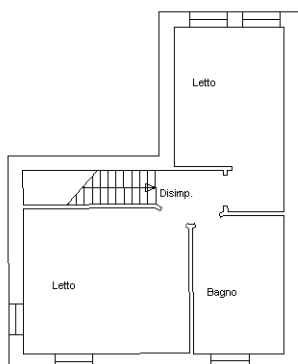
Scala 1:200



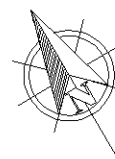
Piano Cantinato
H= 2.70



Piano Terra
H= 2.70



Piano Primo
H= 2.70



Ultima planimetria in atti



**Agenzia del Territorio
CATASTO FABBRICATI
Ufficio Provinciale di
Biella**

Dichiarazione protocollo n. BI0003361 del 18/01/2010

Planimetria di u.i.u. in Comune di Sala Biellese

Via Per Andrate

civ. 4

Identificativi Catastali:

Sezione:

Foglio: 500

Particella: 206

Subalterno: 7

Compilata da:

De Agostini Maurizio

Iscritto all'albo:

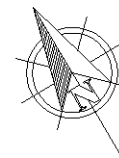
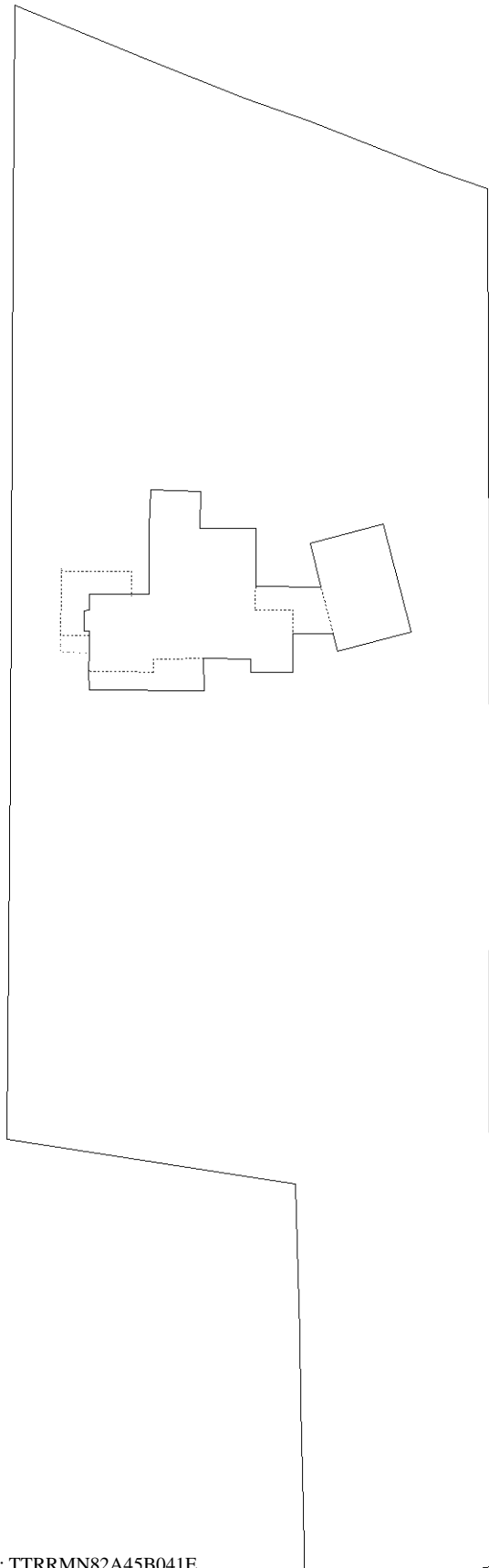
Geometri

Prov. Biella

N. 416

Scheda n. 2

Scala 1:500



Ultima planimetria in atti

