

**Agenzia del Territorio
CATASTO FABBRICATI
Ufficio Provinciale di
Salerno**

Dichiarazione protocollo n. SA0335638 del 24/11/2005

Planimetria di u.i.u. in Comune di Anгри

Via Santa Lucia

civ. SNC

Identificativi Catastali:

Sezione:
Foglio: 6
Particella: 1672
Subalterno: 10

Compilata da:

[redacted]
Iscritto all'albo:
Architetti

Prov. Salerno

N. 1709

Scheda n. 1 Scala 1:200

Piano Primo

h= 2,90

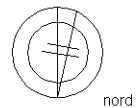
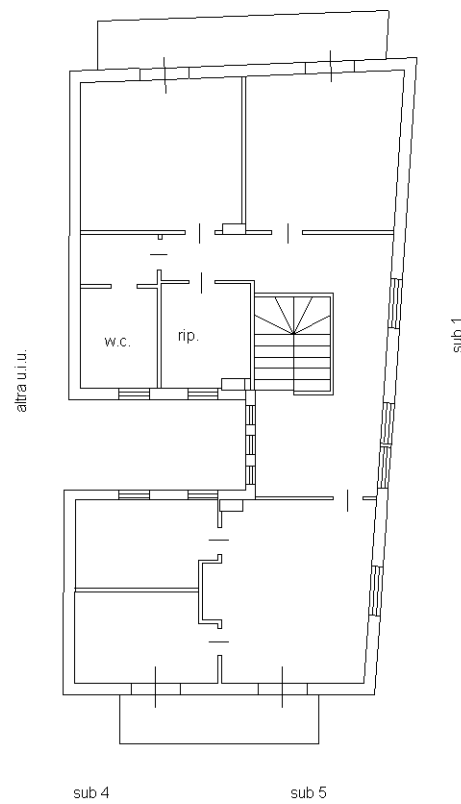
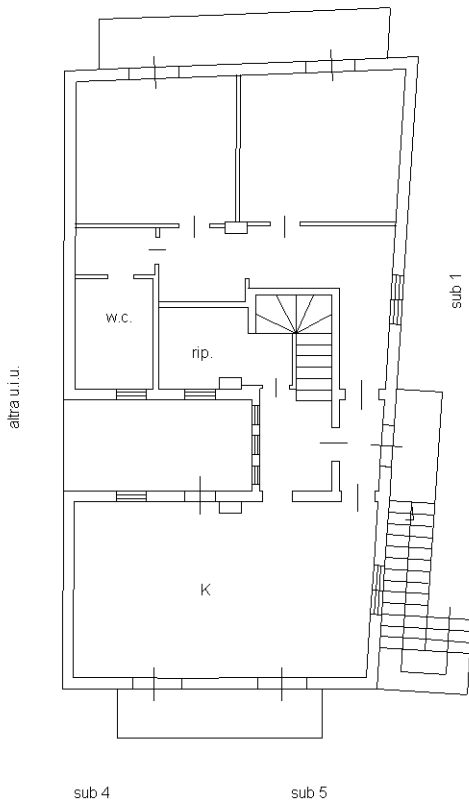
Piano Secondo

hm= 2,65

sottotetto

via Santa Lucia

via Santa Lucia



Ultima planimetria in atti