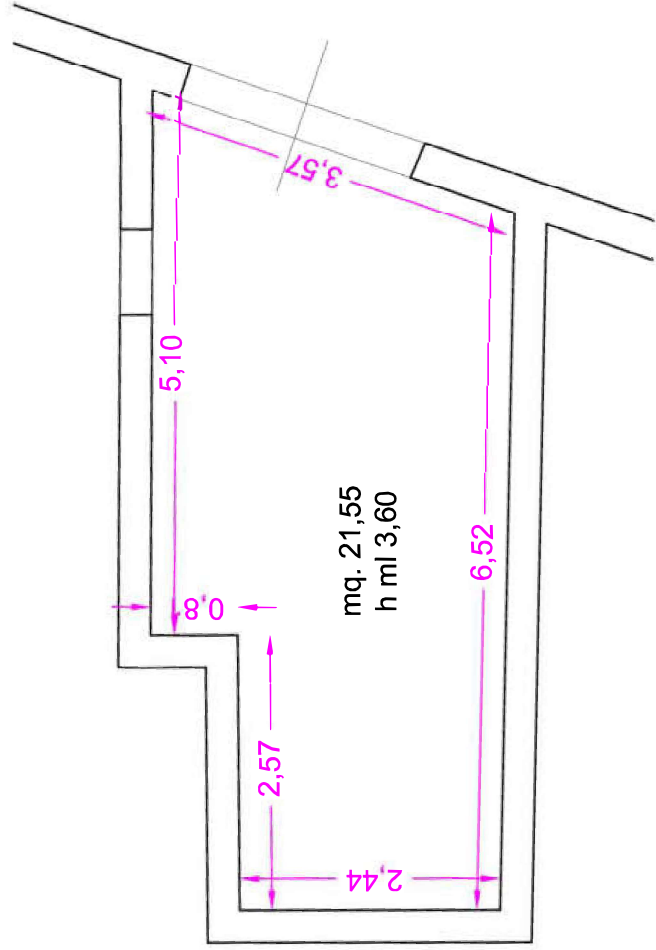
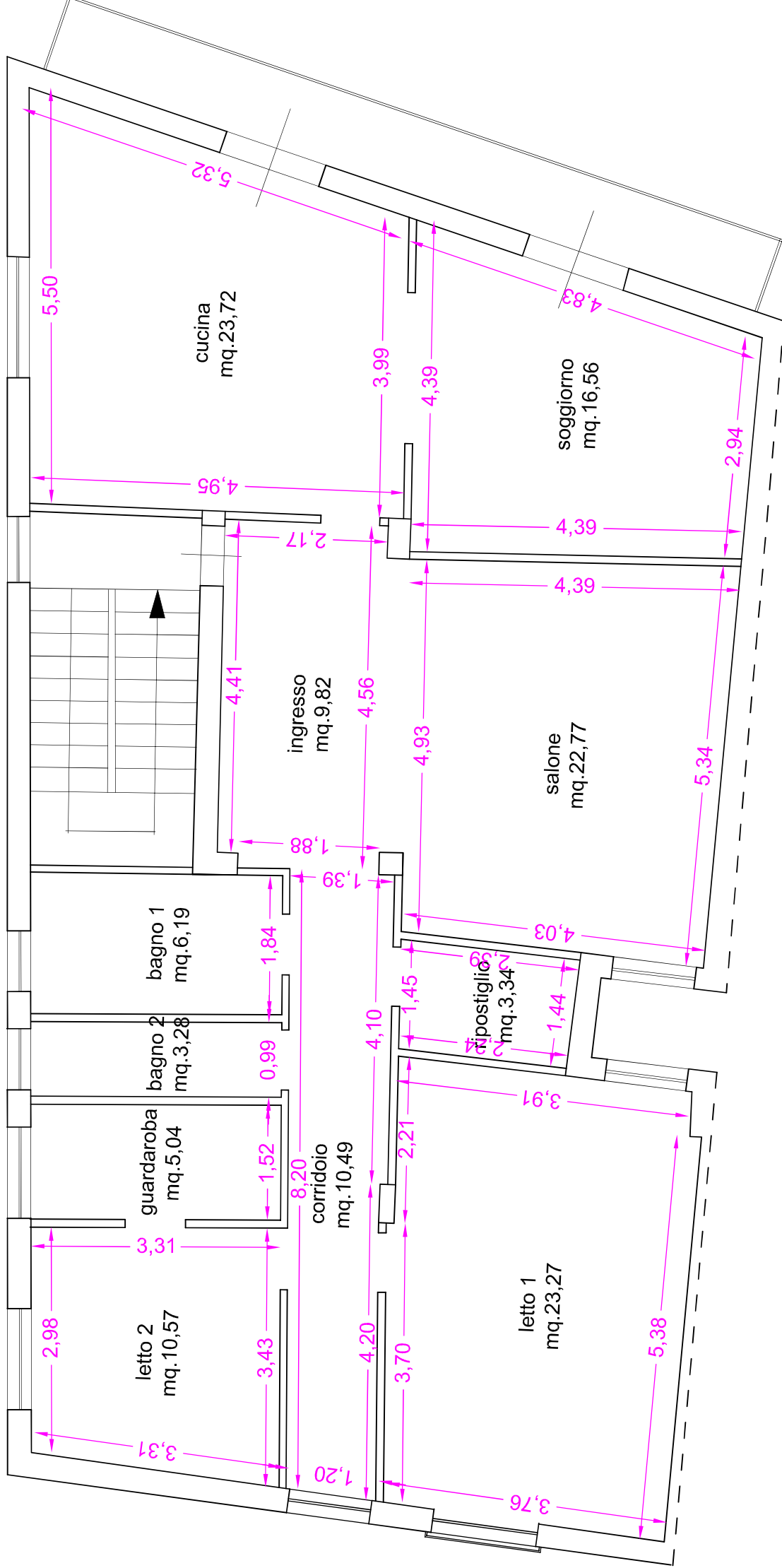


ALLEGATO 2





MAGAZZINO
fig.55 part.8841 sub 1



APPARTAMENTO
fig.55 part.8841 sub 7



Comune: FOGGIA CAPICCIATI
 Foglio: 53 AL : 4
 Immensità originaria: 667,000 x 99,020 moltiplicata per: 100
 13-LOG-2023 13.1.28
 Scale originale: 1:1000
 Immensità originaria: 667,000 x 99,020 moltiplicata per: 100
 13-LOG-2023 13.1.28

N=5130

L=5000

Foglia 432

MINISTERO
P. - Cir. S. F. - 222



MINISTERO DELLE FINANZE
DIREZIONE GENERALE DEL CATASTO E DEI SERVIZI TECNICI ERARIALI

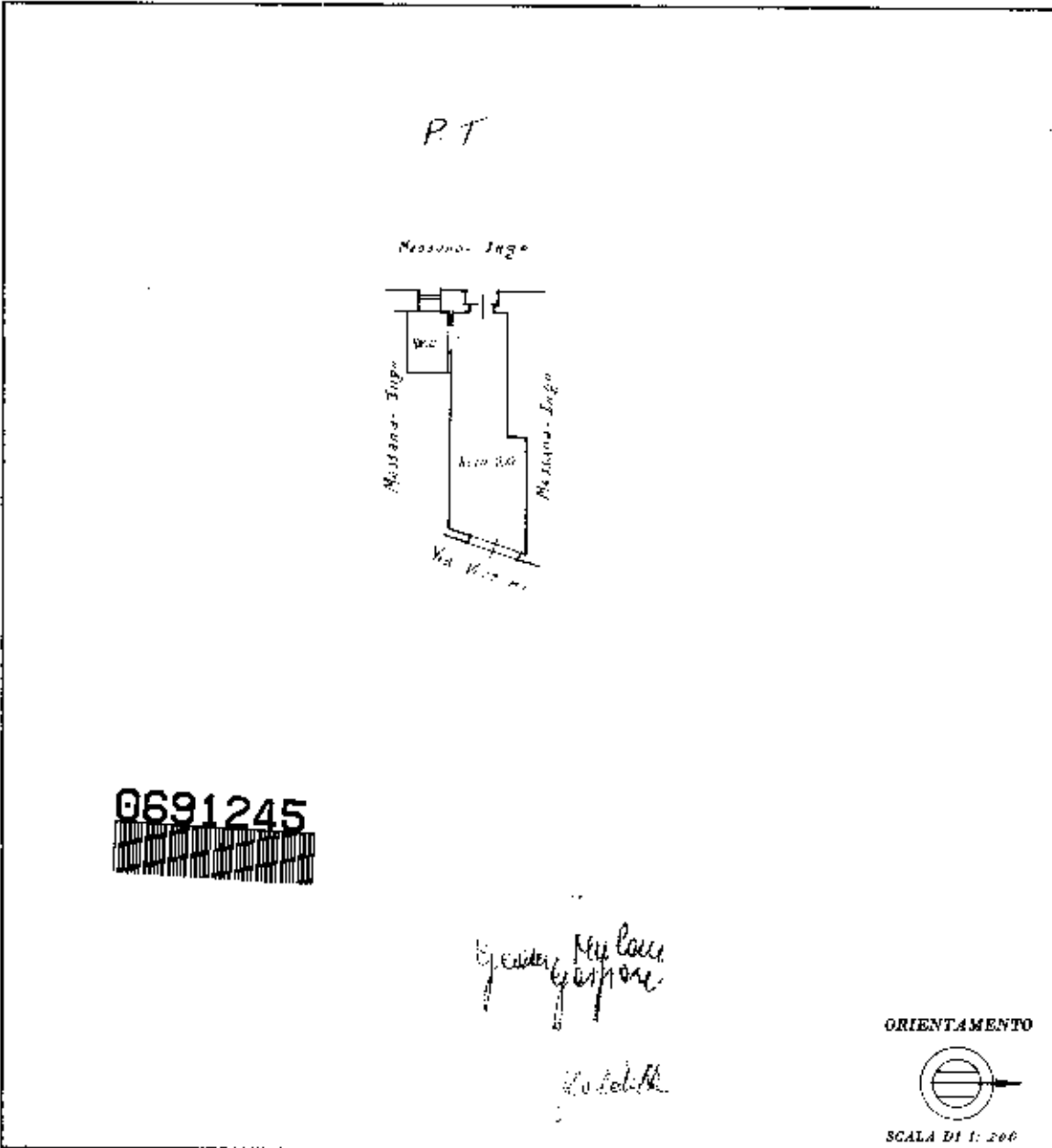
Mod. B (Nuovo Catasto Edilizio Urbano)

Lire
20

NUOVO CATASTO EDILIZIO URBANO

(D. MINISTERO-LAVORO 15 APRILE 1959, N. 055)

Planimetria dell'immobile situato nel Comune di Canicatti Via Vizzini N° 4
Ditta Nestora Rappresentati a Canicatti s.p.a. s.r.l. e Inge. Mod. Terza, via ad. Cassandra dalla Rocca al 221 1958
Allegata alla dichiarazione presentata all'Ufficio Tecnico Erariale di Canicatti



0691245

SPAZIO RISERVATO PER LE ANNOTAZIONI D'UFFICIO	
DATA	22-21-2021
PROF. N°	2889106

Completata dal Geom. Mod. Terza
(Titolo. 1966 - Esp. 22/09/2021)

Iscritto all'Albo dei geometri
della Provincia di Trapani
Data 14. febbraio 1966
Firma: Geom. Mod. Terza

Ultima planimetria in atti

Catasto dei Fabbricati - Situazione al 22/09/2021 - Comune di CANICATTI (B602) - Foglio 55 - Particella: 8841 - Subalterno: 1 - Inquadratura: 1

**Agenzia del Territorio
CATASTO FABBRICATI
Ufficio Provinciale di
Agrigento**

Dichiarazione protocollata n. AG0409941 del 19/11/2007

Planimetria di u.i.u. in Comune di Canicatti'

Via Vizzini

civ. 2

Identificativi Catastali:

Sezione:

Foglio: 55

Particella: 8841

Subalterno: 7

Compilata da:

Belmonte Calogero

Iscritto all'albo:

Geometri

Prov. Agrigento

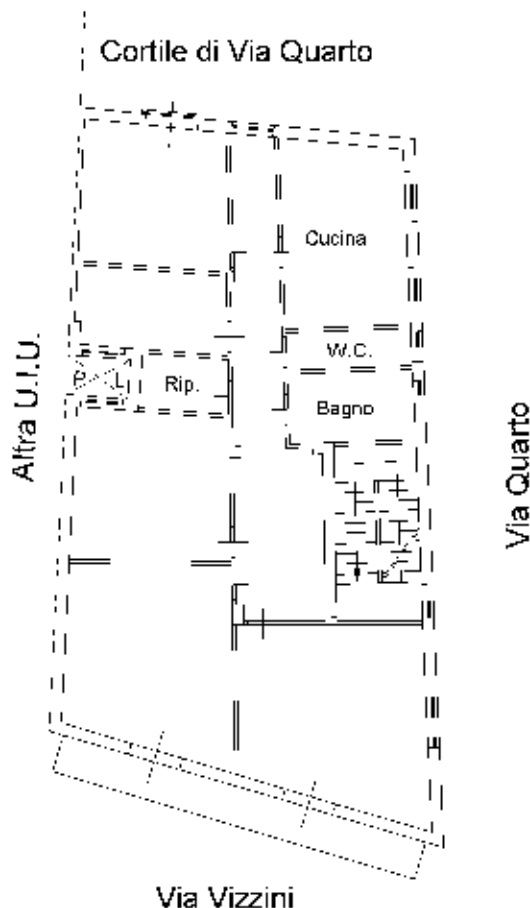
N. 1831

Scheda n. 1

Scala 1:200

PIANO PRIMO

h = ml 3,40



Catasto dei Fabbricati - Situazione al 22/09/2021 - Comune di CANICATTI' (B602) - < Foglio: 55 - Particella: 8841 - Subalterno: 7 >
VIA VIZZINI n. 2 piano: 1;

Ultima planimetria in atti

MODULARIO
F. - Cat. 3. T. - 313



MINISTERO DELLE FINANZE
DIREZIONE GENERALE DEL CATASTO E DEI SERVIZI TECNICI ERARIALI

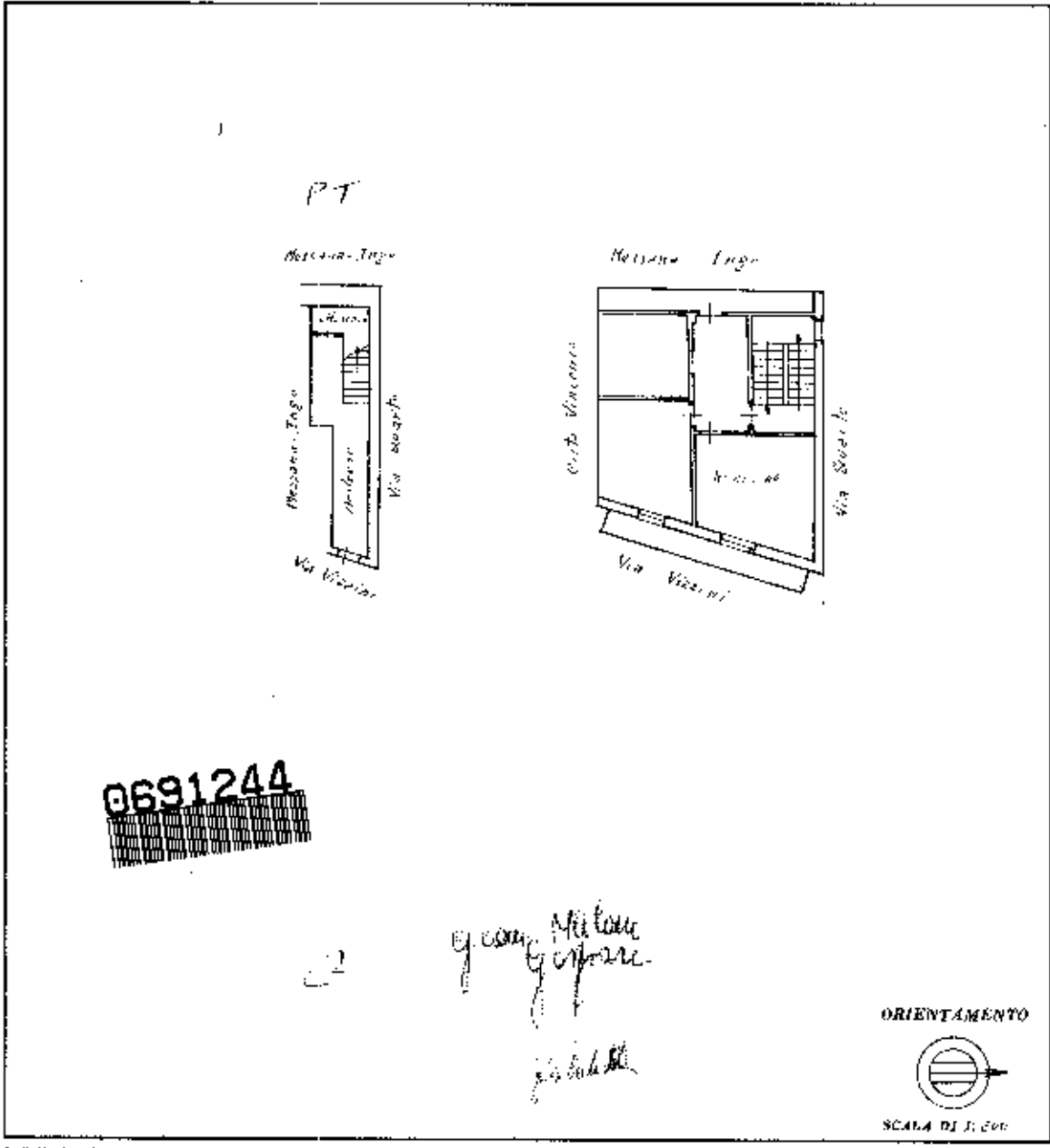
Mod. B (Nuovo Catasto Edilizio Urbano)

Lire 20

NUOVO CATASTO EDILIZIO URBANO

(R. DECRETI - LEGGE N. 401 DEL 30.5.1975)

Planimetria dell'immobile situato nel Comune di *Canicatti* ... *Via Vizzani 112* ...
Ditta *Messana Diego, nato a Canicatti, la. 1927, e Inge. Maria Teresa, nata ad Alimonda, della Terra, 1922*
Allegata alla dichiarazione presentata all'Ufficio Tecnico Erariale di *Agrigento*



SPAZIO RISERVATO PER LE ANNOTAZIONI D'UFFICIO	
DATA <i>27.2.66</i>	
PROT. N° <i>214/66</i>	

Compilata dal *Geom. Stefano Pappalardo*
(Firma, nome e cognome del redattore)
Iscritto all'Alb. de' *Geometri*
della Provincia di *Agrigento* ..
DATA di *liberazione* *1966* ..
Virma: *Geom. Stefano Pappalardo* ..

ORIENTAMENTO



SCALA DI 1:500

10 metri

Catasto dei fabbricati - Situazione al 13/07/2023 in Comune di CANICATTI (609) - Foglio 55 - Particella 9841 - Subalterno 3 - Lit. 30/10/1966



S.A.S. I.D. s.r.l. Palermo

ALLEGATO 9b

