

Allegato II DOCUMENTAZIONE CATASTALE



N=52100

E=-6000

1 Particella 233

Comune: (FI) FIRENZE
 Scala originale: 1:1000
 Dimensione cornice: 267.000 x 189.000 metri
 Protocollo pratica T407095/2022
 24-Mar-2022 23:56:30

MODULARIO
F. n. g. rand. 497

4370



MINISTERO DELLE FINANZE
DIREZIONE GENERALE DEL CATASTO E DEI SERVIZI TECNICI ERARIALI

Mod. B (Nuovo Catasto Edilizio Urbano)

Lire
150

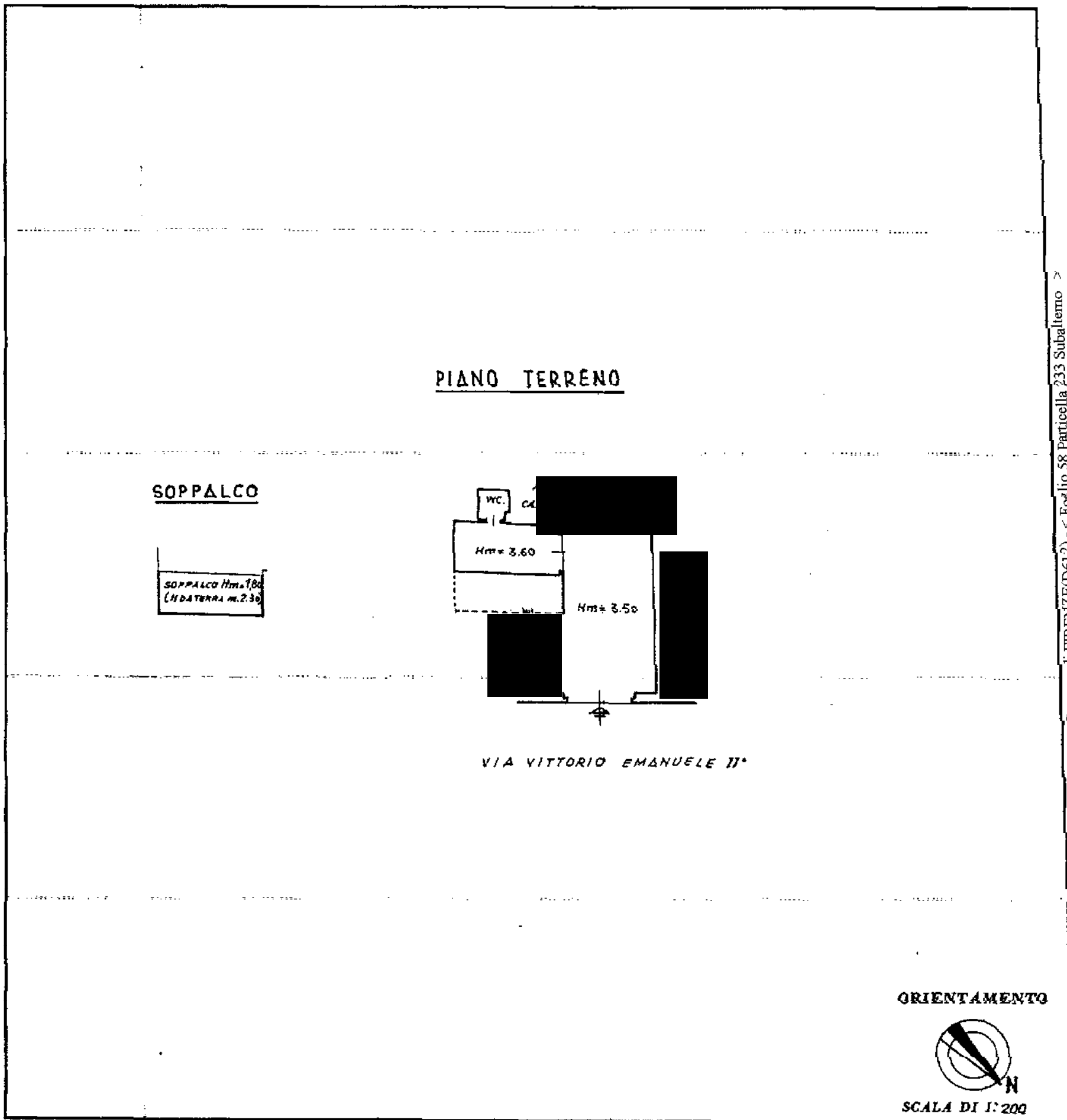
84 NUOVO CATASTO EDILIZIO URBANO

(R. DECRETO-LEGGE 13 APRILE 1939, N. 852)

Planimetria dell'immobile situato nel Comune di FIRENZE Via Vittorio Emanuele II° n. 37/aR

Ditta

Allegata alla dichiarazione presentata all'Ufficio Tecnico Erariale di FIRENZE



Catasto dei Fabbricati - Situazione al 03/11/2021 - Comune di FIRENZE(D612) - < Foglio 58 Particella 233 Subaltemo >
VIA VITTORIO EMANUELE SECONDO n. 37/A Piano I

SPAZIO RISERVATO PER LE ANNOTAZIONI D'UFFICIO


DATA
PROT. N°
F. 58 - Partic. 233 - sub. /
- 7 SET. 1987 076510

Compilata dall' INGEGNERE
(Titolo, nome e cognome del tecnico)

Iscritto all'Albo degli Ingegneri
della Provincia di FIRENZE

DATA 10 APRILE 1987

Firma:



**Agenzia del Territorio
CATASTO FABBRICATI
Ufficio Provinciale di
Firenze**

ELABORATO PLANIMETRICO

Compilato da:

Iscritto all'albo:
Geometri

Prov. Firenze

N.)

Comune di Firenze

Sezione: Foglio: 58

Particella: 233

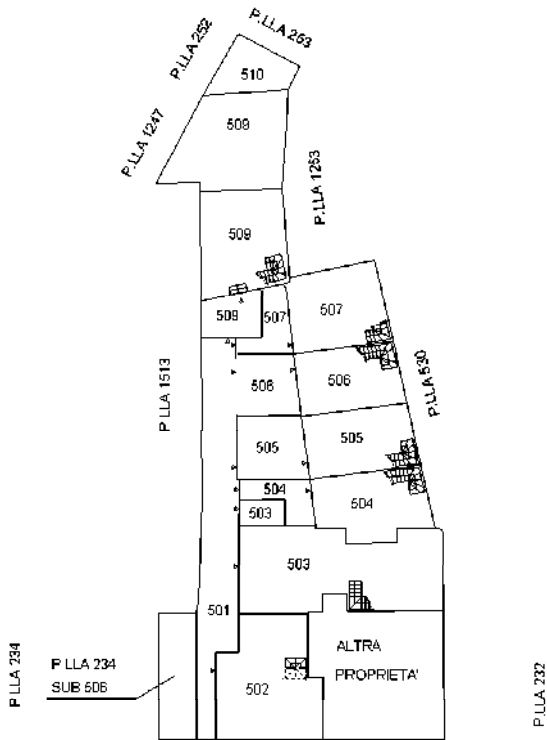
Protocollo n. FI0047778 del 07/02/2013

Tipo Mappale n. del

Dimostrazione grafica dei subalterni

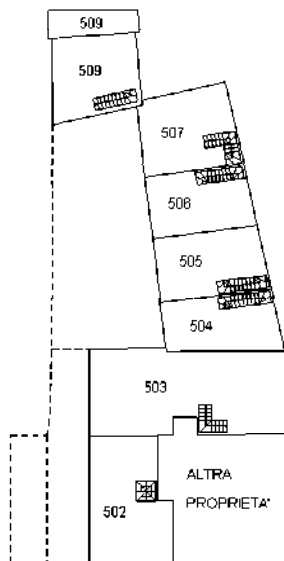
Scala 1 : 500

**ELABORATO PLANIMETRICO PARZIALE
PIANO TERRA**



VIA VITTORIO EMANUELE

**ELABORATO PLANIMETRICO
PIANO PRIMO SOTTOTETTO**



VIA VITTORIO EMANUELE



Elaborato Planimetrico - Catasto dei Fabbricati - Situazione al 03/11/2021 - Comune di FIRENZE (D612) - < sez. urbana - Foglio 58 Particella 233 >

Visura storica per immobile

Situazione degli atti informatizzati al 24/03/2022

Dati della richiesta	Comune di FIRENZE (Codice:D612)
Catasto Fabbricati	Provincia di FIRENZE
	Foglio: 58 Particella: 233

INTESTATI

1		(1) Proprieta' 1/2
2		(1) Proprieta' 1/2

Unità immobiliare dal 20/11/2017

N.	DATI IDENTIFICATIVI				DATI DI CLASSAMENTO							DATI DERIVANTI DA
	Sezione Urbana	Foglio	Particella	Sub	Zona Cens.	Micro Zona	Categoria	Classe	Consistenza	Superficie Catastale	Rendita	
1		58	233		2		C/2	6	50 m²	Totale: 53 m²	Euro 436,41	VARIAZIONE TOPONOMASTICA del 20/11/2017 Pratica n. FI0172751 in atti dal 20/11/2017 VARIAZIONE TOPONOMASTICA DERIVANTE DA AGGIORNAMENTO ANSC (n. 50582.1/2017)
Indirizzo		VIA VITTORIO EMANUELE SECONDO n. 37/A Piano T										
Notifica	Notifica effettuata con protocollo n. 173655 del 22/05/2002					Partita		Mod.58	-			

Mappali Terreni Correlati

Codice Comune D612 - Foglio 58 - Particella 233

Situazione dell'unità immobiliare dal 09/11/2015

N.	DATI IDENTIFICATIVI				DATI DI CLASSAMENTO							DATI DERIVANTI DA
	Sezione Urbana	Foglio	Particella	Sub	Zona Cens.	Micro Zona	Categoria	Classe	Consistenza	Superficie Catastale	Rendita	
1		58	233		2		C/2	6	50 m²	Totale: 53 m²	Euro 436,41	Variazione del 09/11/2015 - Inserimento in visura dei dati di superficie.
Indirizzo		VIA VITTORIO EMANUELE SECONDO n. 37/A Piano T										
Notifica	Notifica effettuata con protocollo n. 173655 del 22/05/2002					Partita		Mod.58	-			

Mappali Terreni Correlati

Codice Comune D612 - Foglio 58 - Particella 233

Visura storica per immobile

Situazione degli atti informatizzati al 24/03/2022

Situazione dell'unità immobiliare dal 06/11/2012

N.	DATI IDENTIFICATIVI				DATI DI CLASSAMENTO							DATI DERIVANTI DA
	Sezione Urbana	Foglio	Particella	Sub	Zona Cens.	Micro Zona	Categoria	Classe	Consistenza	Superficie Catastale	Rendita	
1		58	233		2		C/2	6	50 m²		Euro 436,41	VARIAZIONE TOPONOMASTICA del 06/11/2012 Pratica n. FI0257176 in atti dal 06/11/2012 VARIAZIONE DI TOPONOMASTICA (n. 53111.1/2012)
Indirizzo		VIA VITTORIO EMANUELE II n. 37/A Piano T										
Notifica		Notifica effettuata con protocollo n. 173655 del 22/05/2002				Partita				Mod.58		-

Situazione dell'unità immobiliare dal 25/10/2002

N.	DATI IDENTIFICATIVI				DATI DI CLASSAMENTO							DATI DERIVANTI DA
	Sezione Urbana	Foglio	Particella	Sub	Zona Cens.	Micro Zona	Categoria	Classe	Consistenza	Superficie Catastale	Rendita	
1		58	233		2		C/2	6	50 m²		Euro 436,41	VARIAZIONE TOPONOMASTICA del 25/10/2002 Pratica n. 369907 in atti dal 25/10/2002 VARIAZIONE DI TOPONOMASTICA (n. 47622.1/2002)
Indirizzo		VIA VITTORIO EMANUELE n. 37/A Piano T										
Notifica		Notifica effettuata con protocollo n. 173655 del 22/05/2002				Partita				Mod.58		-

Situazione dell'unità immobiliare dal 25/10/2002

N.	DATI IDENTIFICATIVI				DATI DI CLASSAMENTO							DATI DERIVANTI DA
	Sezione Urbana	Foglio	Particella	Sub	Zona Cens.	Micro Zona	Categoria	Classe	Consistenza	Superficie Catastale	Rendita	
1		58	233		2		C/2	6	50 m²		Euro 436,41	VARIAZIONE TOPONOMASTICA del 25/10/2002 Pratica n. 369906 in atti dal 25/10/2002 VARIAZIONE DI TOPONOMASTICA (n. 47621.1/2002)
Indirizzo		VIA V. EMANUELE II n. 37/A Piano T										
Notifica		Notifica effettuata con protocollo n. 173655 del 22/05/2002				Partita				Mod.58		-

Visura storica per immobile

Situazione degli atti informatizzati al 24/03/2022

Situazione dell'unità immobiliare dal 01/02/2002

N.	DATI IDENTIFICATIVI				DATI DI CLASSAMENTO							DATI DERIVANTI DA	
	Sezione Urbana	Foglio	Particella	Sub	Zona Cens.	Micro Zona	Categoria	Classe	Consistenza	Superficie Catastale	Rendita		
1		58	233		2		C/2	6	50 m ²		Euro 436,41	VARIAZIONE del 07/09/1987 Pratica n. 45349 in atti dal 01/02/2002 IST. 28061/98-VARIAZIONE DI CLASSAMENTO (n. 76510.1/1987)	
Indirizzo		VIA V. EMANUELE II n. 37/A Piano T											
Notifica		Notifica effettuata con protocollo n. 173655 del 22/05/2002				Partita				Mod.58		-	

Situazione dell'unità immobiliare dal 07/09/1987

N.	DATI IDENTIFICATIVI				DATI DI CLASSAMENTO							DATI DERIVANTI DA	
	Sezione Urbana	Foglio	Particella	Sub	Zona Cens.	Micro Zona	Categoria	Classe	Consistenza	Superficie Catastale	Rendita		
1		58	233									FRAZIONAMENTO del 07/09/1987 in atti dal 26/05/1988 VARIANTI INTERNE FRAZIONAMENTOVAR (n. 76510/1987)	
Indirizzo		VIA VITTORIO EMANUELE ORLANDO											
Notifica						Partita		1014557		Mod.58		-	
Annotazioni		di stadio: da verificare,											

L'intestazione alla data della richiesta deriva dai seguenti atti:

Situazione degli intestati dal 31/07/1998

N.	DATI ANAGRAFICI	CODICE FISCALE	DIRITTI E ONERI REALI
1			(1) Proprieta' 1/2
2			(1) Proprieta' 1/2
DATI DERIVANTI DA		DENUNZIA (NEI PASSAGGI PER CAUSA DI MORTE) del 31/07/1998 - UR Sede FIRENZE (FI) Registrazione Volume 3417 n. 97 registrato in data 23/10/1998 - Voltura n. 28061.1/1998 - Pratica n. 459479 in atti dal 05/12/2001	

Situazione degli intestati dal 23/11/1987

N.	DATI ANAGRAFICI	CODICE FISCALE	DIRITTI E ONERI REALI
1			(1) Proprieta' fino al 31/07/1998

Visura storica per immobile

Situazione degli atti informatizzati al 24/03/2022

DATI DERIVANTI DA	SCRITTURA PRIVATA del 23/11/1987 Pubblico ufficiale SANFELICE GIANCARL Sede FIRENZE (FI) Repertorio n. 72621 Registrazione n. 1537 registrato in data 11/12/1987 - Voltura n. 15889.1/1988 in atti dal 10/09/1994
--------------------------	---

Situazione degli intestati dal 07/09/1987

N.	DATI ANAGRAFICI	CODICE FISCALE	DIRITTI E ONERI REALI
1			fino al 23/11/1987
DATI DERIVANTI DA	FRAZIONAMENTO del 07/09/1987 in atti dal 26/05/1988 VARIANTI INTERNE FRAZIONAMENTOVAR (n. 76510/1987)		

Situazione degli intestati relativa ad atto del 15/10/1976 (antecedente all'impianto meccanografico)

N.	DATI IDENTIFICATIVI				DATI DI CLASSAMENTO							DATI DERIVANTI DA
	Sezione Urbana	Foglio	Particella	Sub	Zona Cens.	Micro Zona	Categoria	Classe	Consistenza	Superficie Catastale	Rendita	
1		58	233	10	2		C/2	6	57 m ²		L. 866	Voltura del 15/10/1976 in atti dal 26/05/1988 (n. 9590/1976)
Indirizzo		VIA VITTORIO EMANUELE ORLANDO n. 37-A-R Piano T										
Notifica						Partita	1014557			Mod.58	-	

Situazione dell'unità immobiliare dall'impianto meccanografico

N.	DATI IDENTIFICATIVI				DATI DI CLASSAMENTO							DATI DERIVANTI DA
	Sezione Urbana	Foglio	Particella	Sub	Zona Cens.	Micro Zona	Categoria	Classe	Consistenza	Superficie Catastale	Rendita	
1		58	233	10	2		C/2	6	57 m ²		L. 866	Impianto meccanografico del 30/06/1987
Indirizzo		VIA VITTORIO EMANUELE ORLANDO n. 37AR										
Notifica						Partita	16209			Mod.58	-	

L'intestazione alla data della richiesta deriva dai seguenti atti:

Situazione degli intestati relativa ad atto del 15/10/1976 (antecedente all'impianto meccanografico)

N.	DATI ANAGRAFICI	CODICE FISCALE	DIRITTI E ONERI REALI
1			fino al 07/09/1987
DATI DERIVANTI DA	Documento del 15/10/1976 Voltura in atti dal 26/05/1988 Repertorio n.: 247340 Rogante NOTARO F PINEIDER Sede FIRENZE (FI) Registrazione UR Sede FIRENZE (FI) n. 67288 del 25/10/1976 (n. 9590/1976)		

Visura storica per immobile

Situazione degli atti informatizzati al 24/03/2022

Situazione degli intestati dall'impianto meccanografico

N.	DATI ANAGRAFICI	CODICE FISCALE	DIRITTI E ONERI REALI
1			fino al 15/10/1976
DATI DERIVANTI DA	Impianto meccanografico del 30/06/1987		

Visura telematica

Tributi speciali: Euro 0,90

* Codice Fiscale Validato in Anagrafe Tributaria.