

MINISTERO DELLE FINANZE

DIREZIONE GENERALE DEL CATASTO E DEI SERVIZI TECNICI CATASTRALI

8866 670/2

ACCERTAMENTO GENERALE DELLA PROPRIETA' IMMOBILIARE URBANA

(R. DECRETO LEGGE 13 APRILE 1939 XVII, n. 652)

Planimetria degli immobili urbani denunciati con la Scheda N° 2526764

Comune *Reggio Emilia*

Ditta [redacted]

Via *del Follo 1-A*

in Segnare cognome, nome, paternita' del solo primo intestatario

ACCERTAMENTO GENERALE DELLA PROPRIETA' IMMOBILIARE URBANA

(R. D. L. 13 aprile 1939 XVII, n. 652)

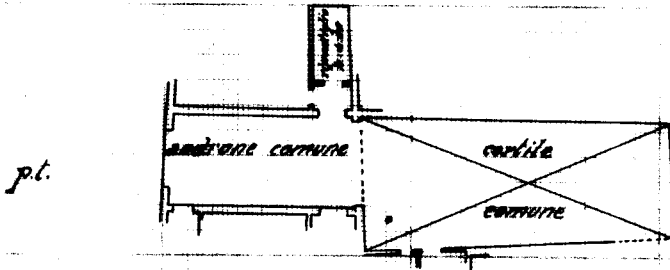
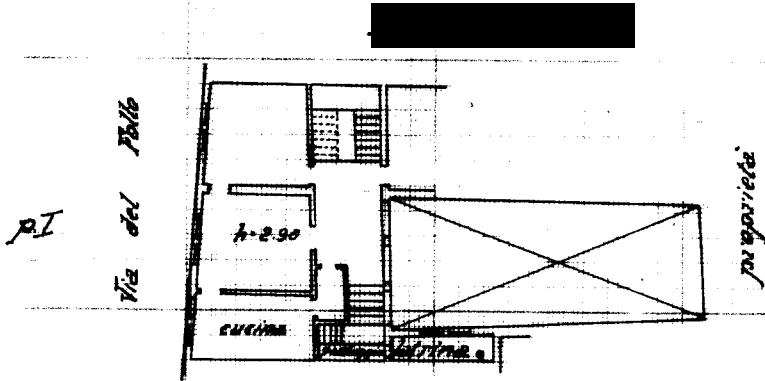
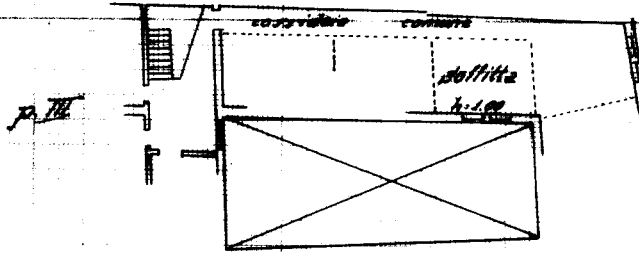
COMUNE

*Reggio Emilia*

Talloncino di riscontro DELLA SCHEDA NUMERO

2526764

670/2



ORIENTAMENTO



SCALA in 1:200

Completata dal

*Geom. Emilio Marzani*  
(Titolo, nome e cognome del tecnico)

Incaricato all'Alto dei Comandi

della Provincia di *Reggio Emilia*

Data - 5 FEB. 1940

Firma

*[Signature]*

Ultima planimetria in atti