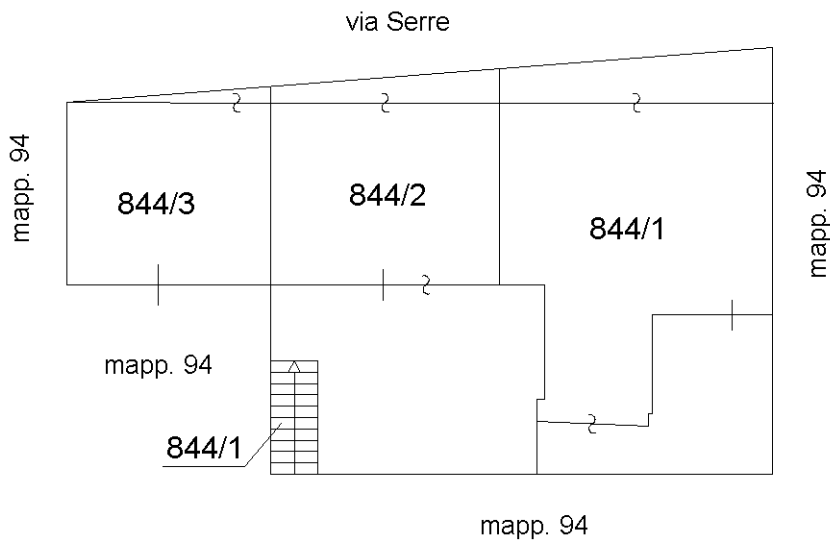


Agenzia del Territorio
CATASTO FABBRICATI
Ufficio Provinciale di
Frosinone

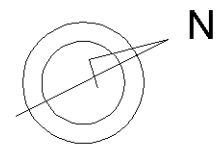
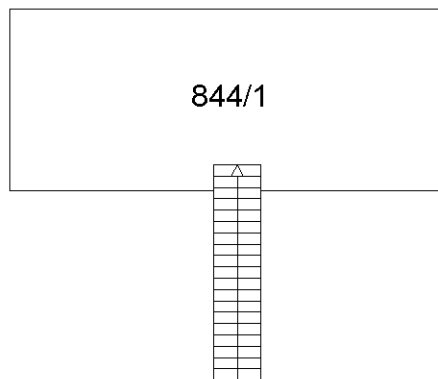
ELABORATO PLANIMETRICO	
Compilato da: Leva Massimo	
Iscritto all'albo: Geometri	
Prov. Frosinone	N. 1472

Comune di Ripi	Protocollo n. FR0083431 del 11/03/2009
Sezione: Foglio: 17 Particella: 844	Tipo Mappale n. del
Dimostrazione grafica dei subalterni	Scala 1 : 200

PIANO TERRA



PIANO PRIMO



Ultima planimetria in atti