

**Agenzia del Territorio  
CATASTO FABBRICATI**  
Ufficio provinciale di  
Vicenza

Dichiarazione protocollo n. V10226947 del 13/09/2004  
Planimetria di u.i.u. in Comune di Creazzo  
Via Sabbioni

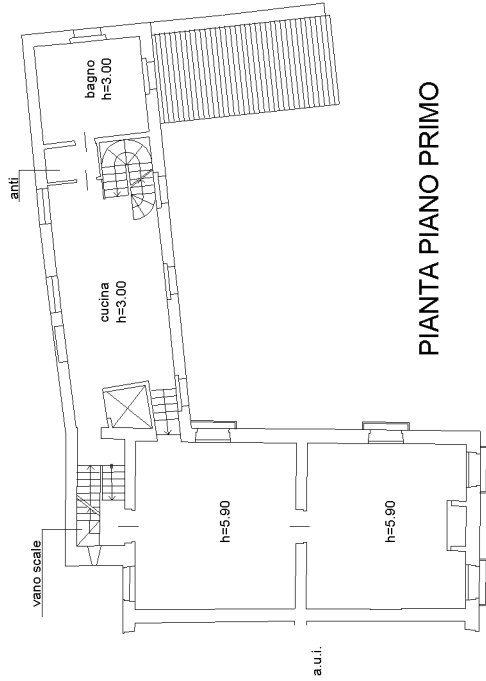
civ. 5

Identificativi Catastali:  
Sezione: 4  
Foglio: 4  
Particella: 52  
Subalterno: 9

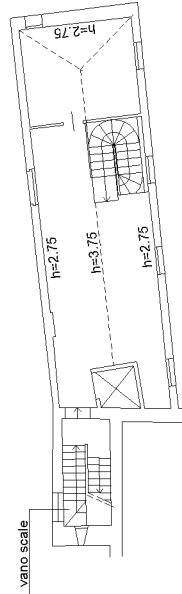
Compilata da:  
Zanchetta Paolo  
Iscritto all'albo:  
Geometri  
Prov. Vicenza N. 1806

Scala 1: 200

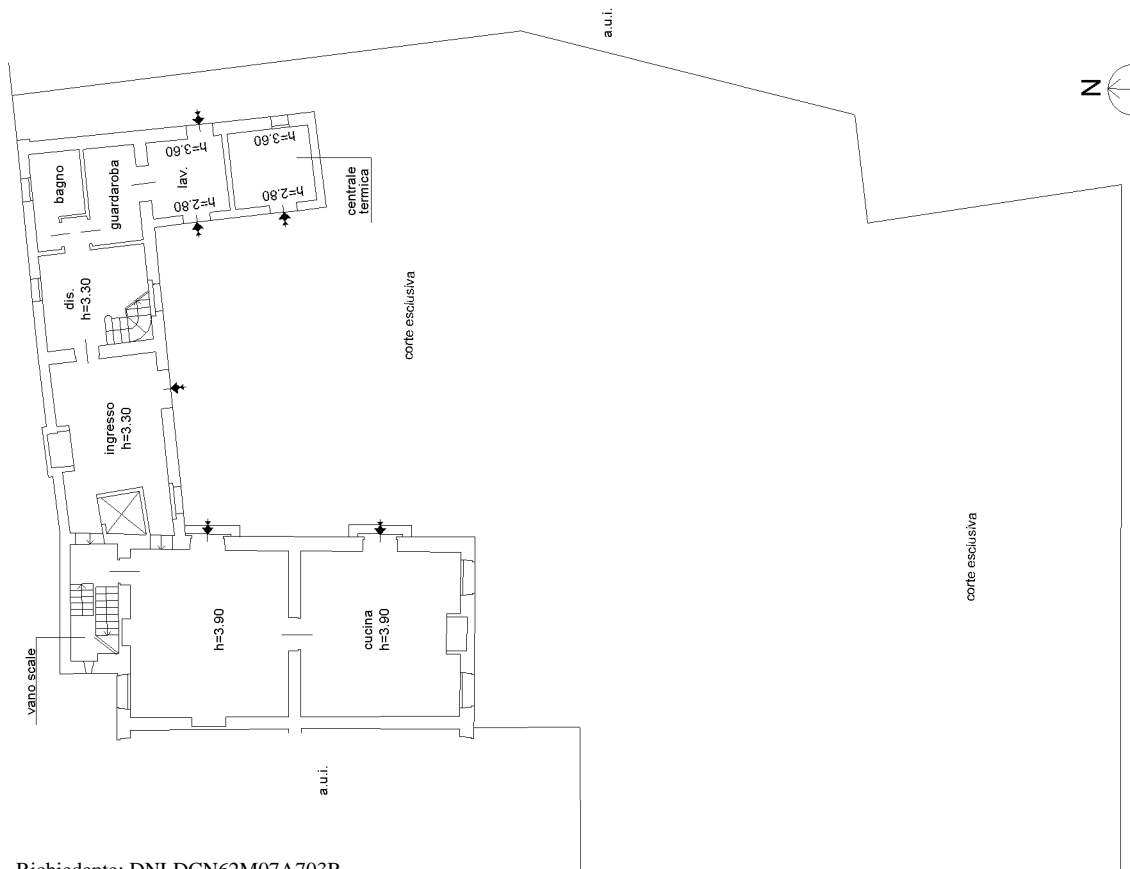
Ultima planimetria in atti



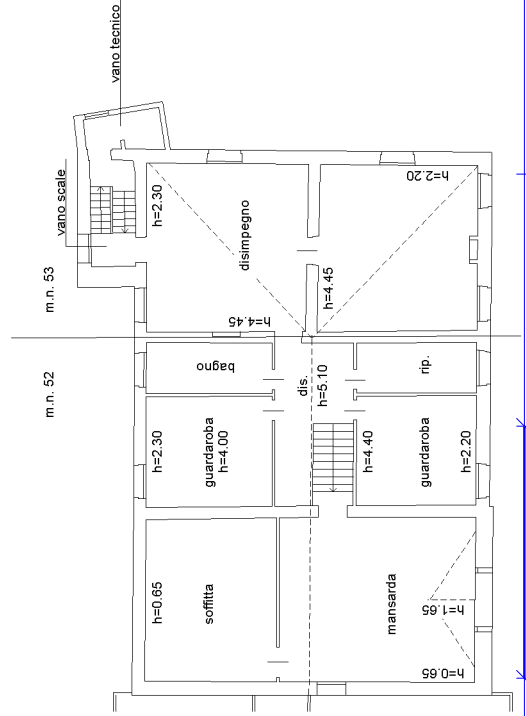
PIANTA PIANO PRIMO



PIANTA PIANO SECONDO



PIANTA PIANO TERRA



PIANTA PIANO TERZO

MODULARIO  
F. fig. rand. 498

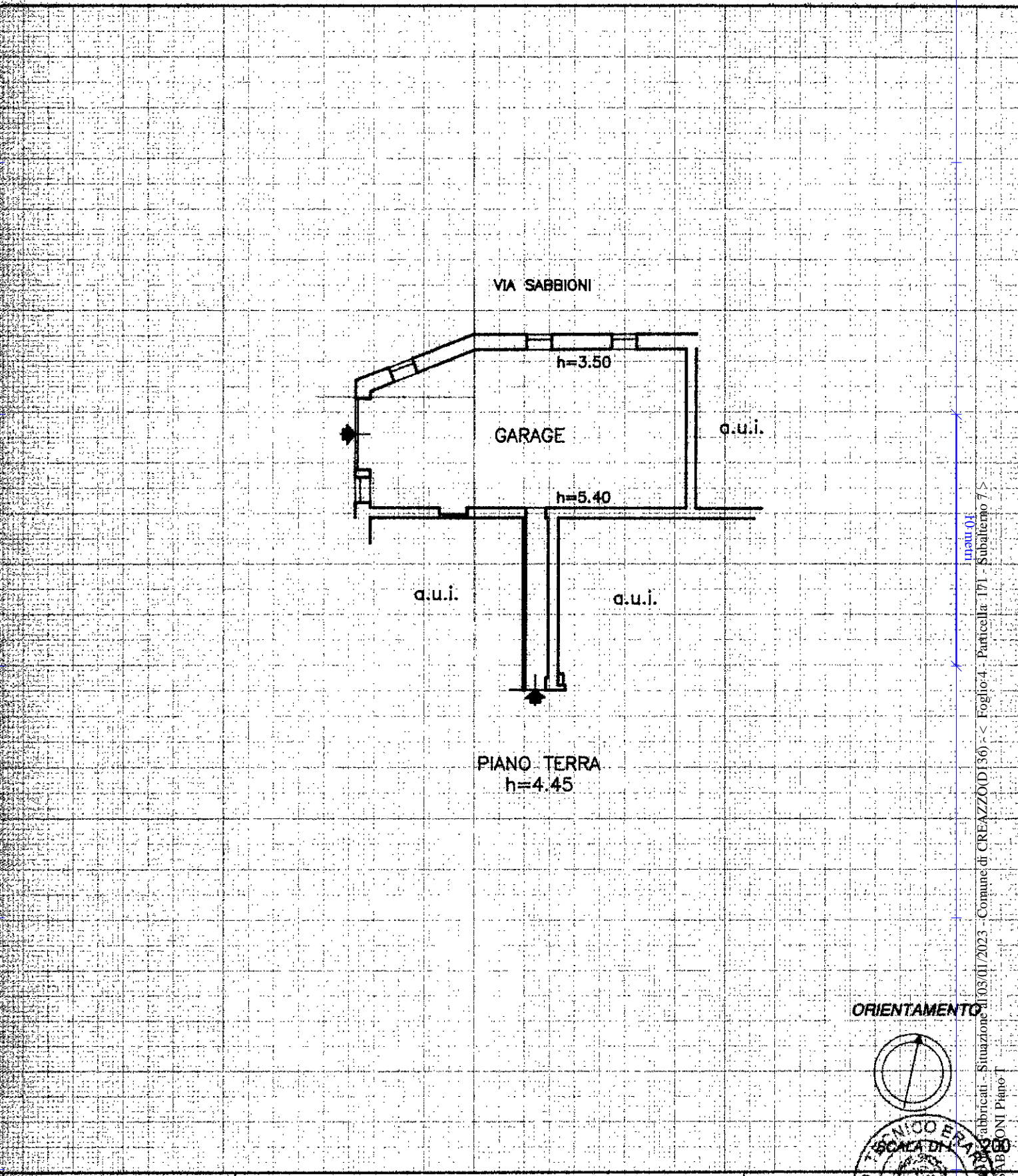


MINISTERO DELLE FINANZE  
DIREZIONE GENERALE DEL CATASTO E DEI SS.TT.EE.



MOD. AN (CEU)

# CATASTO EDILIZIO URBANO (RDL 13-4-1939, n. 652)

Planimetria di u.i.u. in Comune di CREAZZO via SABBIONI civ. ....



ORIENTAMENTO



RISERVATO ALL'UFFICIO

626

MAG. 1995

Dichiarazione di N.C.   
Denuncia di variazione

Compilata dal MARCHETTI geom. GIANDOMENICO

Identificativi catastali  
F. 4  
R. 171 sub. 7

Geometri GIANDOMENICO  
della provincia di VICENZA  
data 17-05-95 Firma [Signature]



Ultima planimetria in atti  
Data presentazione: 17/05/1995 - Data: 03/01/2023 - n. T305915 - Richiedente: DNLDN62M07A703R  
Totale schede: 4 - Formato di acquisizione: A4(210x297) - Formato stampa: A4(210x297) 1539  
Catastro abbricati - Situazione al 03/01/2023 - Comune di CREAZZO(DI36) - Foglio:4 - Particella: 171 - Subalterno 7 >  
VIA SABBIONI Piano T

**Agenzia del Territorio  
CATASTO FABBRICATI  
Ufficio Provinciale di  
Vicenza**

Dichiarazione protocollo n. 000099179 del 17/03/2003

Planimetria di u.i.u. in Comune di Creazzo

Via Sabbioni

civ. 5

Identificativi Catastali:

Sezione:

Foglio: 4

Particella: 171

Subalterno: 8

Compilata da:  
Zanchetta Paolo

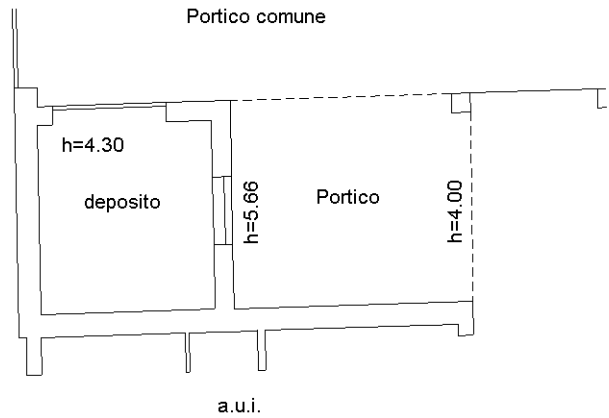
Iscritto all'albo:  
Geometri

Prov. Vicenza

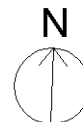
N. 1806

Scheda n. 1

Scala 1:200



# PIANTA PIANO TERRA



Ultima planimetria in atti