

**TRIBUNALE CIVILE DI GROSSETO
SEZIONE ESECUZIONI E FALLIMENTI**

**ESECUZIONE IMMOBILIARE
N.18/2020 R.G.E.I**

CREDITORE

[REDACTED]

CREDITORE INTERVENUTO

[REDACTED]

DEBITORE

[REDACTED]

Giudice dell'Esecuzione: Ill.ma Dott. ssa Claudia FROSINI

ALLEGATO 6

Planimetria catastale

Grosseto, 25 febbraio 2021

Il Consulente Tecnico d'Ufficio
Dott. Arch. Francesca MAZZINI



**Agenzia del Territorio
CATASTO FABBRICATI
Ufficio Provinciale di
Grosseto**

Dichiarazione protocollo n. GR0060653 del 10/05/2010

Planimetria di u.i.u. in Comune di Seggiano

Localita' Piagge

civ.

Identificativi Catastali:

Sezione:
Foglio: 8
Particella: 93
Subalterno: 17

Compilata da:
Arezzini Andrea

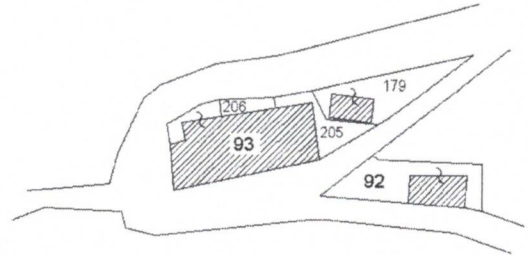
Iscritto all'albo:
Geometri

Prov. Grosseto

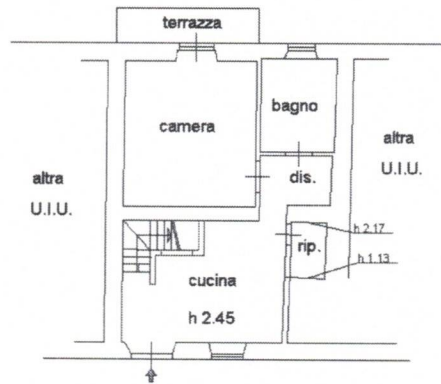
N. 1027

Scheda n. 1

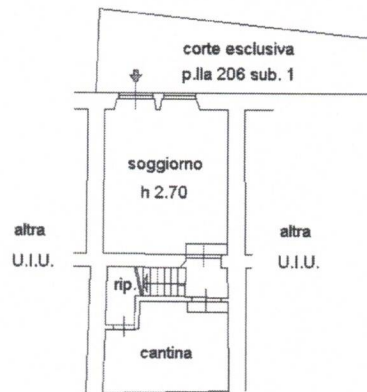
Scala 1:200



COROGRAFIA scala 1:1000



PIANTA PIANO TERRA



PIANTA PIANO INTERRATO



Ultima planimetria in atti

Data: 16/12/2020 - n. T113618 - Richiedente: MZZFNC86R50E202Q

Totale schede: 1 - Formato di acquisizione: A4(210x297) - Formato stampa richiesto: A4(210x297)

Catasto dei Fabbricati - Situazione al 16/12/2020 - Comune di SEGGIANO (1571) - < Foglio: 8 - Particella: 93 - Subalterno: 17 >
Firmato Da: **ANDREA AREZZINI** - **INGEGNERE** - **PROFESSIONISTA** - **IN** **REGISTRO** **DEI** **PROFESSIONISTI** **IN** **SEGGIANO** **GR** **CA** **3** **SEN** **AL** **N** **2** **9** **AD** **8** **2** **7** **B** **E** **B** **B** **L** **E** **A** **7** **C** **F** **A** **0** **8** **0** **4** **7** **8** **1** **5**

