

MODULARIO
F. rig. rend. 496



MINISTERO DELLE FINANZE
DIPARTIMENTO DEL TERRITORIO

CATASTO EDILIZIO URBANO (RDL 13-4-1939, n. 652)

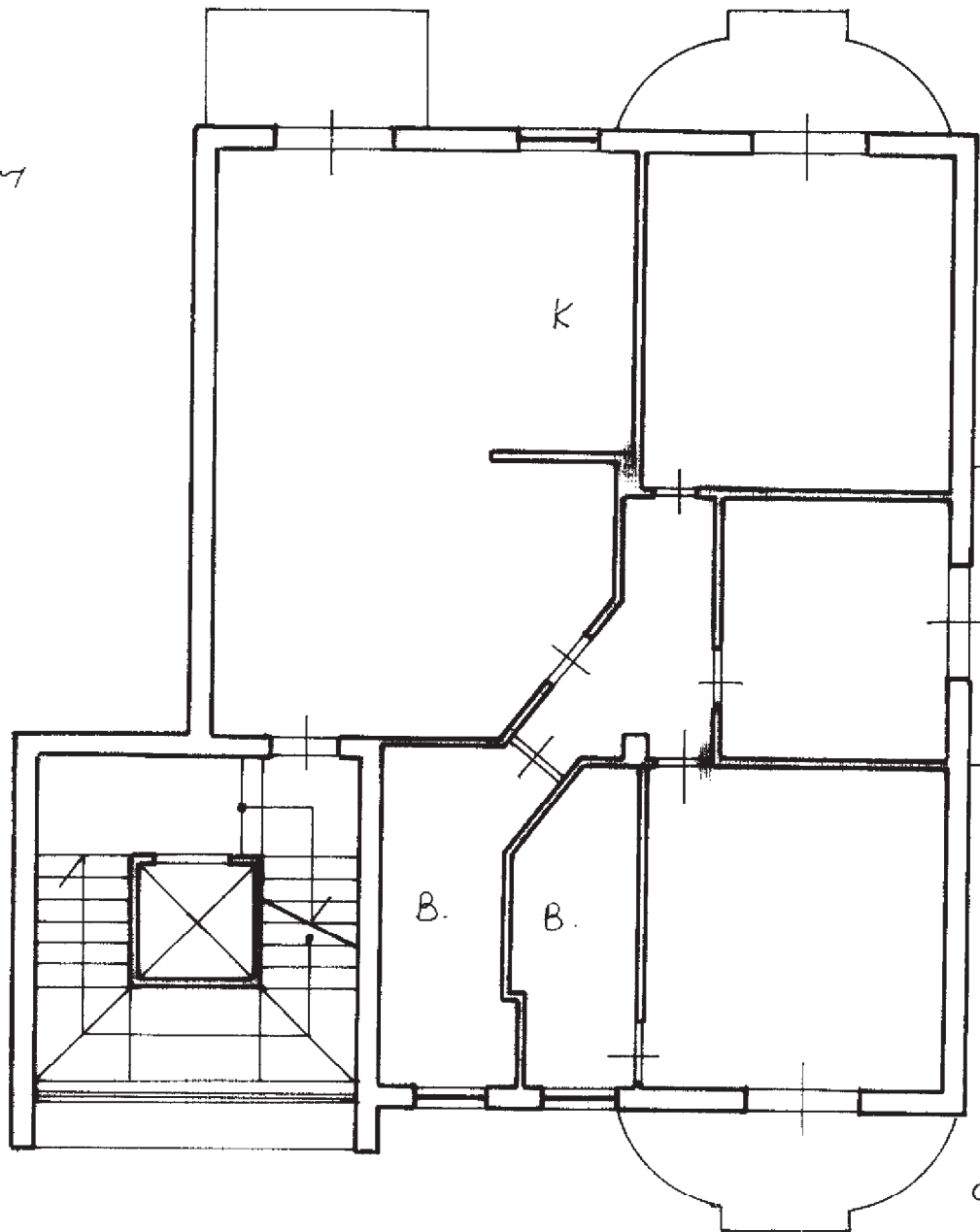
MOD. AN (CEU)

199F
800

Planimetria di u.i.u. in Comune di CAIVANO via ATELLANA civ. 298

PIANO SECONDO
H = 3.00 mt.

Giuseppe Domenico



Catasto del Fabbricati - Situazione al 07/01/2021 - Comune di CAIVANO (B371) - < Foglio: 14 Particella: 820 - Subalterno 7 >
VIA ATELLANA n. 298 Piano: 2 interno: 6;

Dichiarazione di N.C.
Denuncia di variazione



RISERVATO ALL'UFFICIO

Identificativi catastali
F. 14
n. 820 sub 7

iscritto all'atto del n. 3674
della provincia di NAPOLI

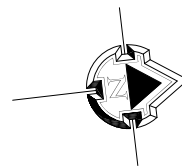
Immobile sito in Caivano, Via Atellana, 196, interno n. 6

Pianta piano secondo

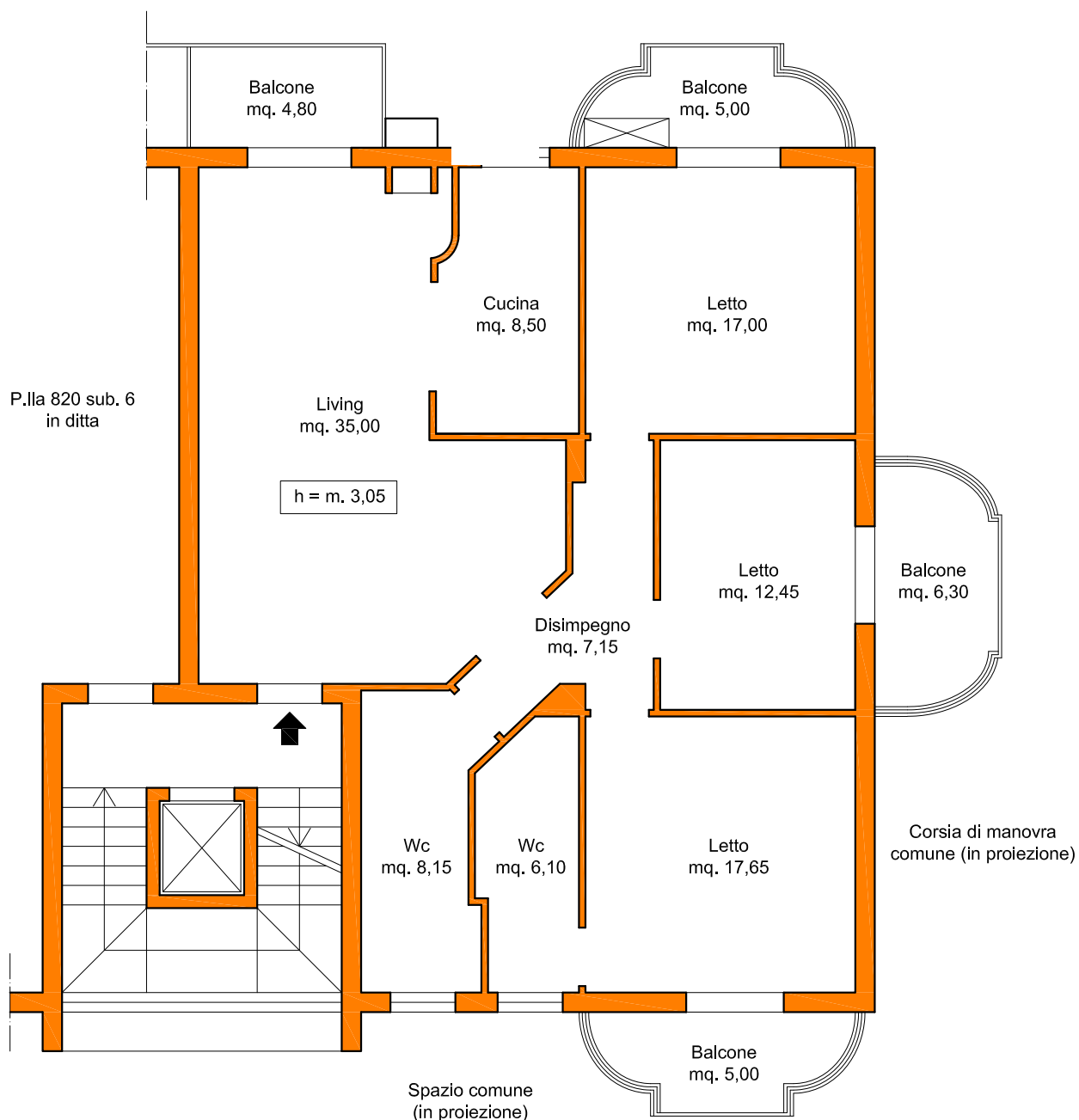
DATI CATASTALI:
CAIVANO
F. 14, P.LLA 820, SUB 7

LOTTO DI VENDITA N.1

Superficie netta utile: mq. 112,00
Superficie lorda: mq. 122,55
Superficie balconi: mq. 21,10



P.la 820 sub. 3
in ditta



Scala 1:100

arch. marialuisa delle femine