

197



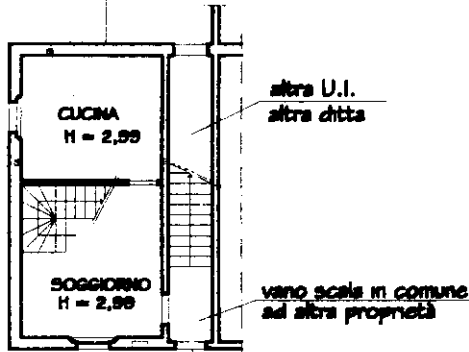
MINISTERO DELLE FINANZE
DIPARTIMENTO DEL TERRITORIO
CATASTO EDILIZIO URBANO (RDL 13-4-1939, n. 652)

197
200

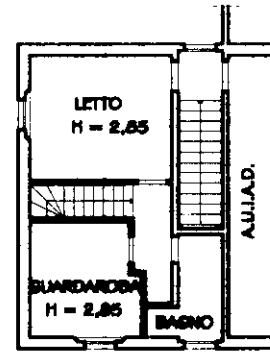
Paese di FORLÌ in Comune di FORLÌ via MARTIRI del CAMPO civ. 24



MASSO 187



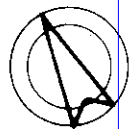
Via Martiri del Campo



PIANO PRIMO

PIANO TERRA

ORIENTAMENTO



SCALA DI 1:200

Ultima planimetria in attuazione

Compilata da Geometra
TITOLI, COGNOME E NOME
TIANI TIANO
Geometra
della provincia di Forlì

RISERVATO ALL'UFFICIO

Data: 16/12/2023 - n. T74750 - Richiedente: MZZBBR69L58D704J
Totale sheet 825 Formato di acquisizione: A4(210x297) - Formato stampa richiesto: A4(210x297)
80 80 5
data 13.09.2000 Firma

mapa 01
Catasto dei Fabbricati - Situazione al 16/12/2023 - Comune di FORLÌ(D704) - < Foglio 225 - Particella 187 - Subalterno > - Uiu graffiata
VIA MARTIRI DEL CAMPO n. 24 Piano T