

TRIBUNALE ORDINARIO DI SAVONA
ESPROPRIAZIONE IMMOBILIARE 46/2024

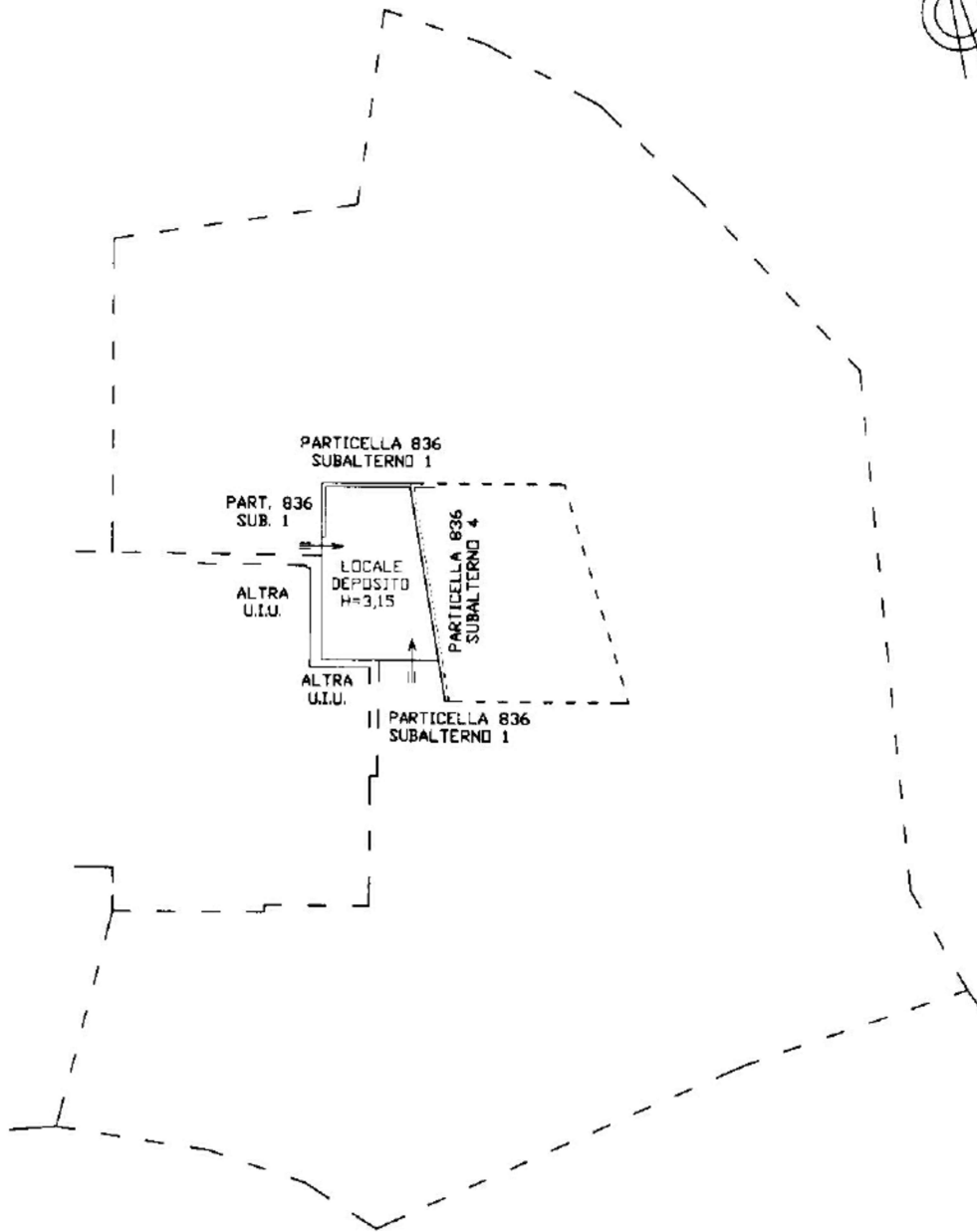
ALLEGATI ALLA PERIZIA
PLANIMETRIE CATASTALI E RILIEVO

Giudice dott.ssa Anna Ferretti
Agenzia delle Entrate
CATASTO FABBRICATI
 Ufficio Provinciale di
 Savona

Dichiarazione protocollo n. SV0132612 del 05/11/2013	
Planimetria di u.i.u. in Comune di Andora	
Via San Bernardino	civ. 11
Identificativi Catastali:	Compilata da: Marchiano Giorgio
Sezione:	Iscritto all'albo: Geometri
Foglio: 43	Prov. Savona
Particella: 836	N. 935
Subalterno: 3	

Scheda n. 1 Scala 1:200

PIANO PRIMO SOTTISTRADA



inem-01
 Catasto dei Fabbricati - Situazione al 24/05/2024 - Comune di ANDORA(A278) - < Foglio 43 - Particella 836 - Subalterno 3 >
 VIA SAN BERNARDINO n. 11 Piano I

Planimetria catastale Fg. 43 mapp.836 sub. 3

Data: 24/05/2024 - n. T173208 - Richiedente: CVLNNA78C41D969S

Totale schede: 1 - Formato di acquisizione: A4(210x297) - Formato stampa richiesto: A4(210x297)

CTU arch. Anna Cavallo

Corso Italia 29/10 - 17100 Savona - tel 3406287085 - mmacstudio@gmail.com

Giudice dott.ssa Anna Ferretti

**Agenzia delle Entrate
CATASTO FABBRICATI
Ufficio Provinciale di
Savona**

Dichiarazione protocollo n. SV0132612 del 05/11/2013

Planimetria di u.i.u. in Comune di Andora

Via San Bernardino

civ. 11

Identificativi Catastali:

Sezione:

Foglio: 43

Particella: 836

Subalterno: 4

Compilata da:

Marchiano Giorgio

Iscritto all'albo:

Geometri

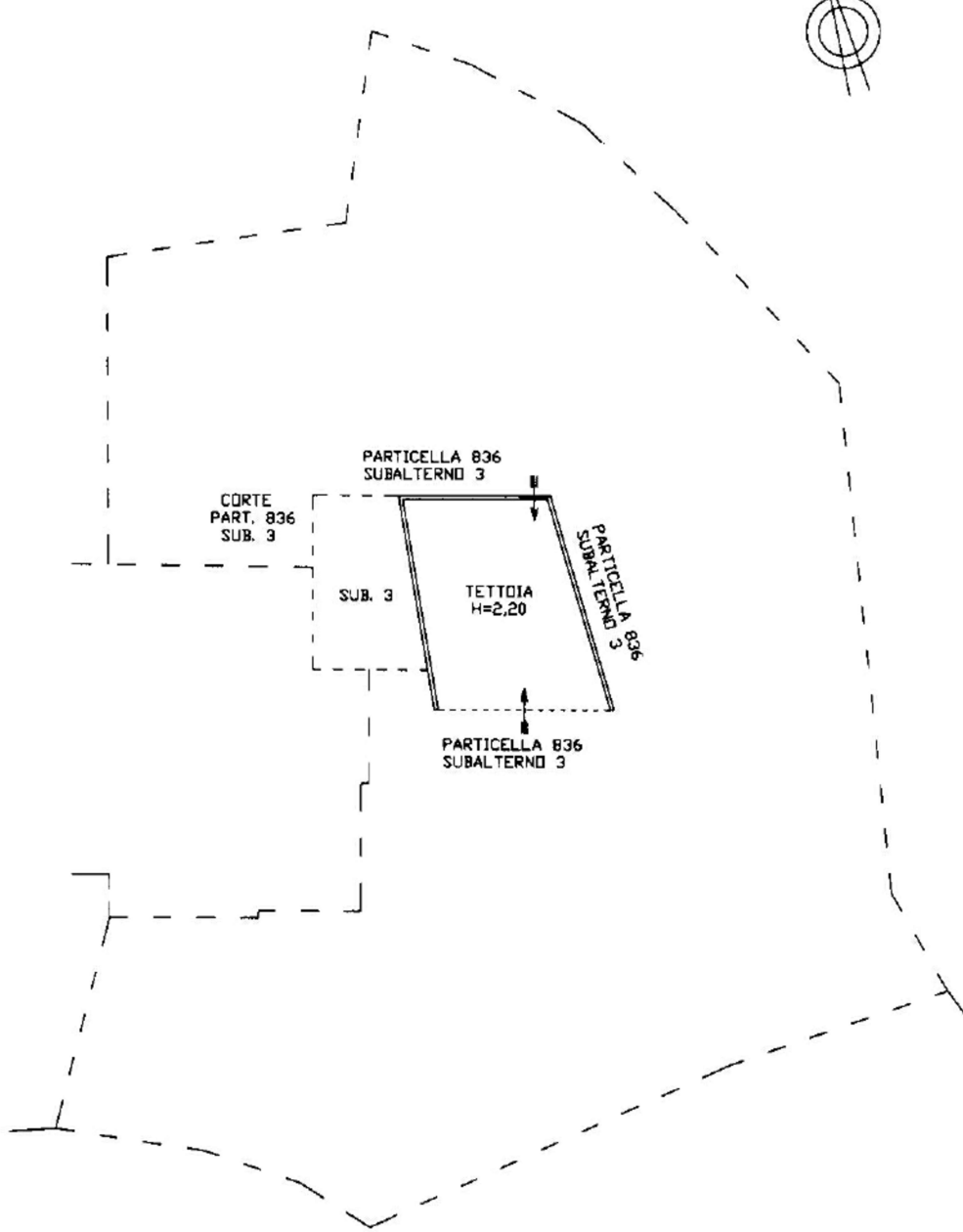
Prov. Savona

N. 935

Scheda n. 1

Scala 1:200

PIANO TERRENO



Catasto dei Fabbricati - Situazione al 24/05/2024 - Comune di ANDORA(A278) - < Foglio 43 - Particella 836 - Subalterno 4 >
VIA SAN BERNARDINO n. 11 Piano I

Planimetria catastale Fg. 43 mapp.836 sub. 4

Data: 24/05/2024 - n. T173209 - Richiedente: CVLNNA78C41D969S

Totale schede: 1 - Formato di acquisizione: A4(210x297) - Formato stampa richiesto: A4(210x297)

CTU arch. Anna Cavallo

Corso Italia 29/10 - 17100 Savona - tel 3406287085 - mmacstudio@gmail.com

Giudice dott.ssa Anna Ferretti

**Agenzia delle Entrate
CATASTO FABBRICATI
Ufficio Provinciale di
Savona**

Dichiarazione protocollo n. SV0132612 del 05/11/2013

Planimetria di u.i.u. in Comune di Andora

Via San Bernardino

civ. 11

Identificativi Catastali:

Sezione:

Foglio: 43

Particella: 836

Subalterno: 4

Compilata da:

Marchiano Giorgio

Iscritto all'albo:

Geometri

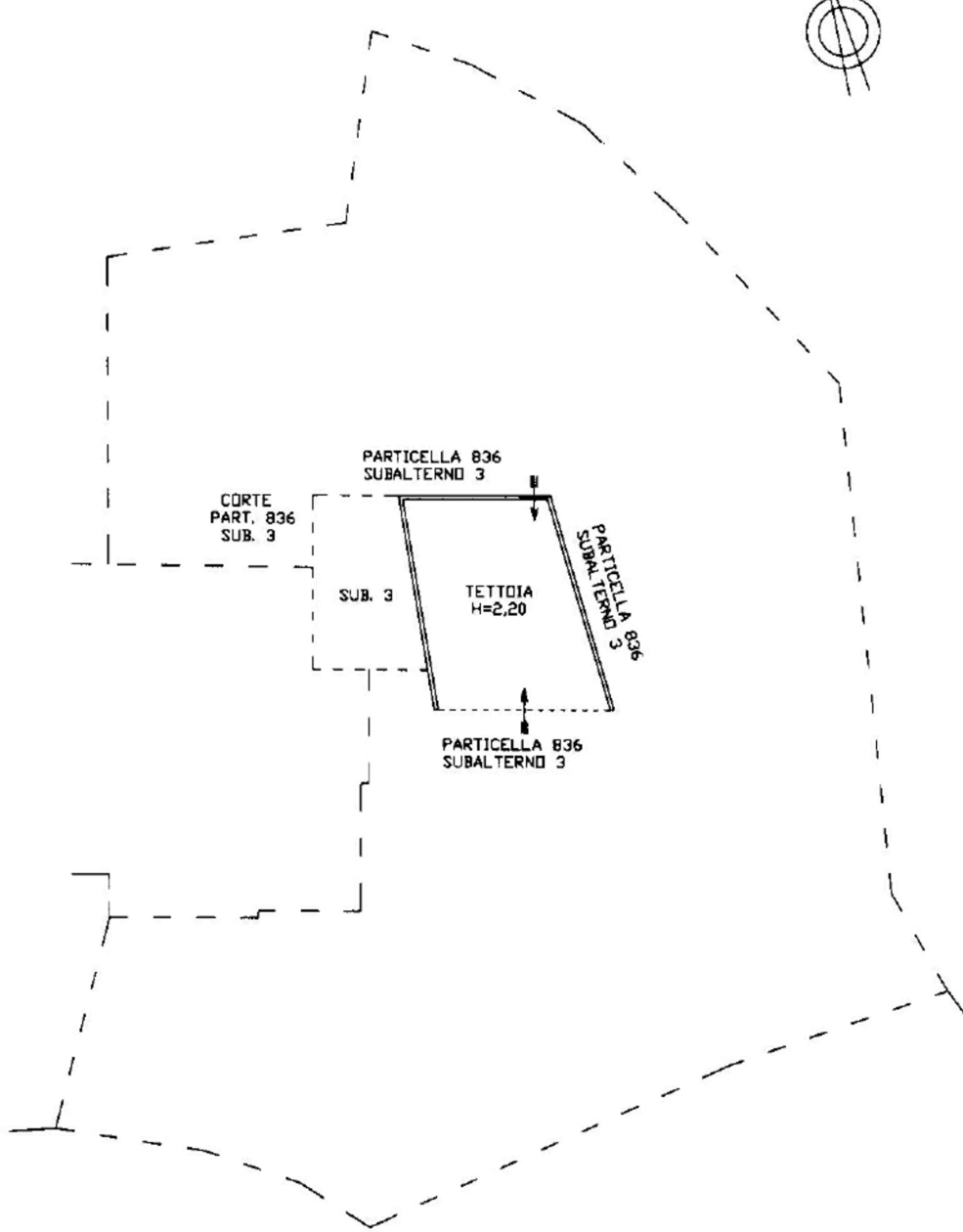
Prov. Savona

N. 935

Scheda n. 1

Scala 1:200

PIANO TERRENO



Catasto dei Fabbricati - Situazione al 24/05/2024 - Comune di ANDORA(A278) - < Foglio 43 - Particella 836 - Subalterno 4 >
inm-01
VIA SAN BERNARDINO n. 11 Piano I

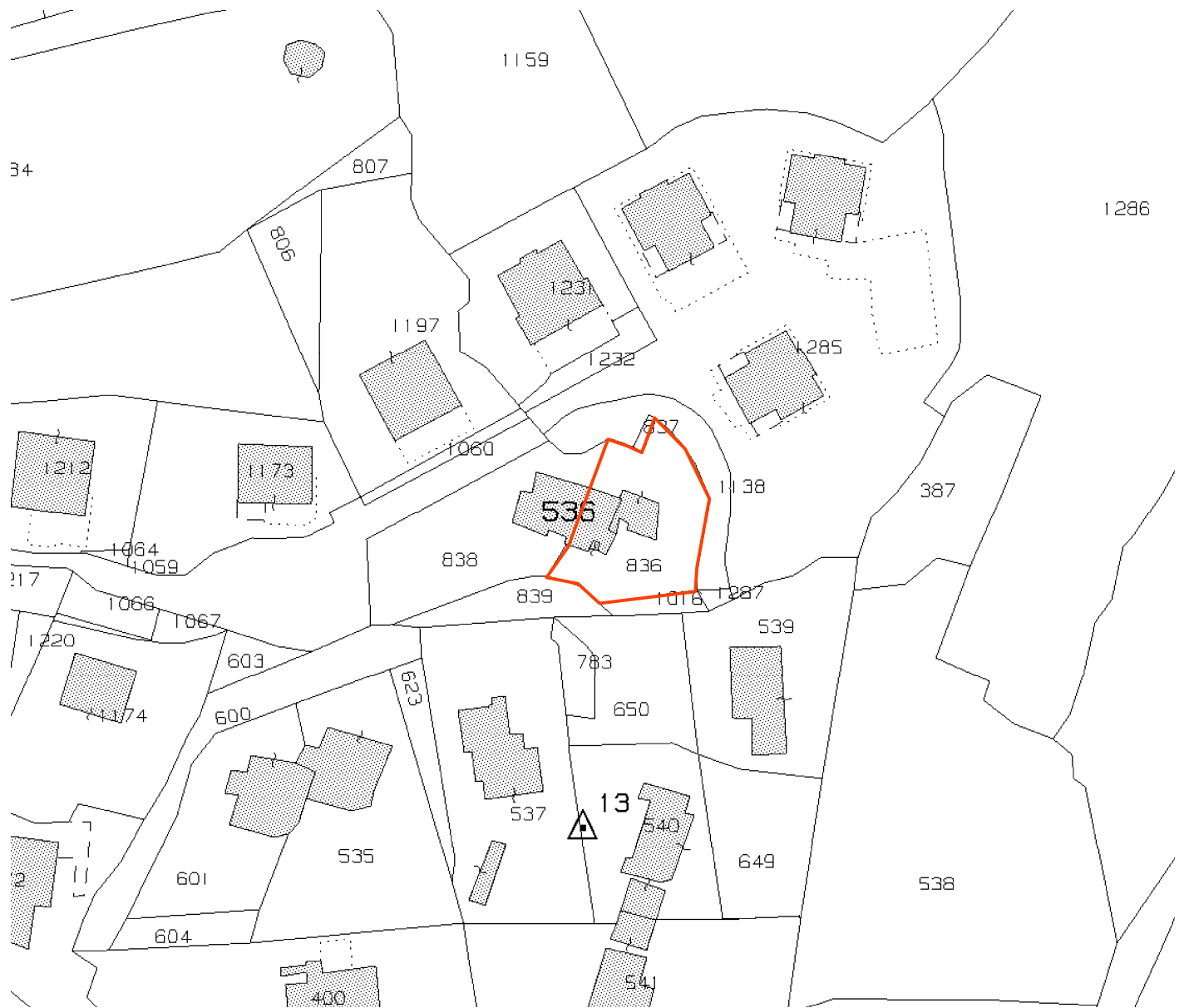
Planimetria catastale Fg. 43 mapp.836 sub. 4

Data: 24/05/2024 - n. T173209 - Richiedente: CVLNNA78C41D969S

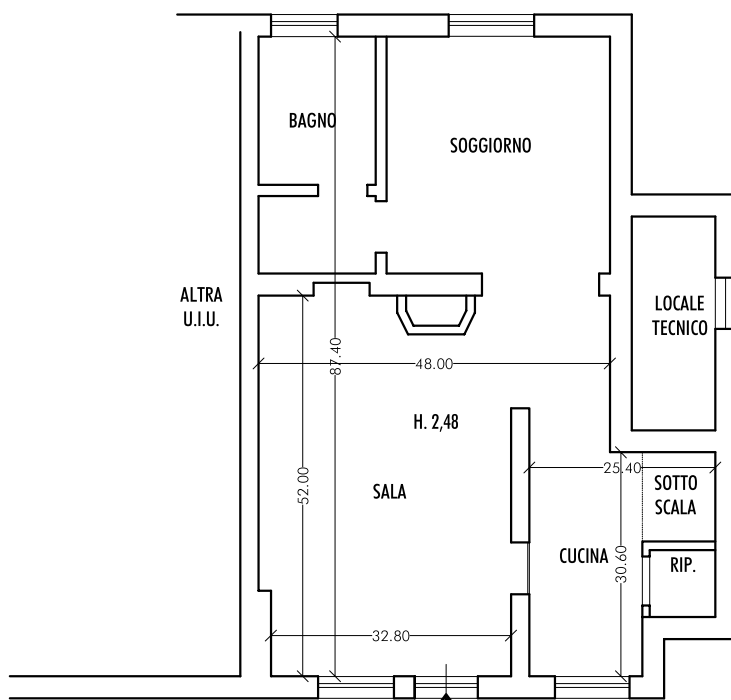
Totale schede: 1 - Formato di acquisizione: A4(210x297) - Formato stampa richiesto: A4(210x297)

CTU arch. Anna Cavallo

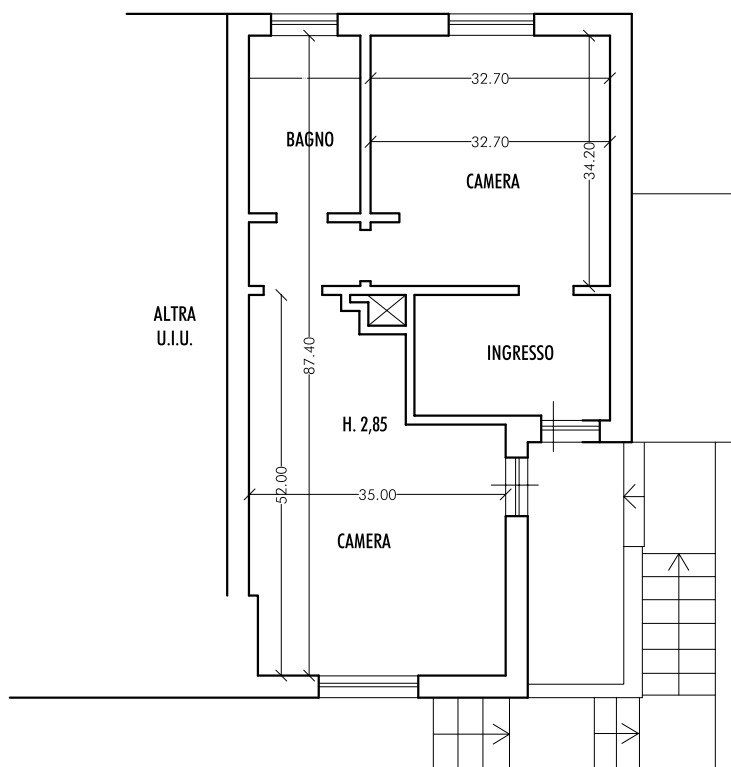
Corso Italia 29/10 - 17100 Savona - tel 3406287085 - mmacstudio@gmail.com



Estratto di mappa catastale Comune di Andora Fg.43 mapp.536 e msapp. 836



Pianta piano seminterrato



Pianta piano terra rialzato

Pianta da rilievo in seguito a sopralluogo del 15/07/2024