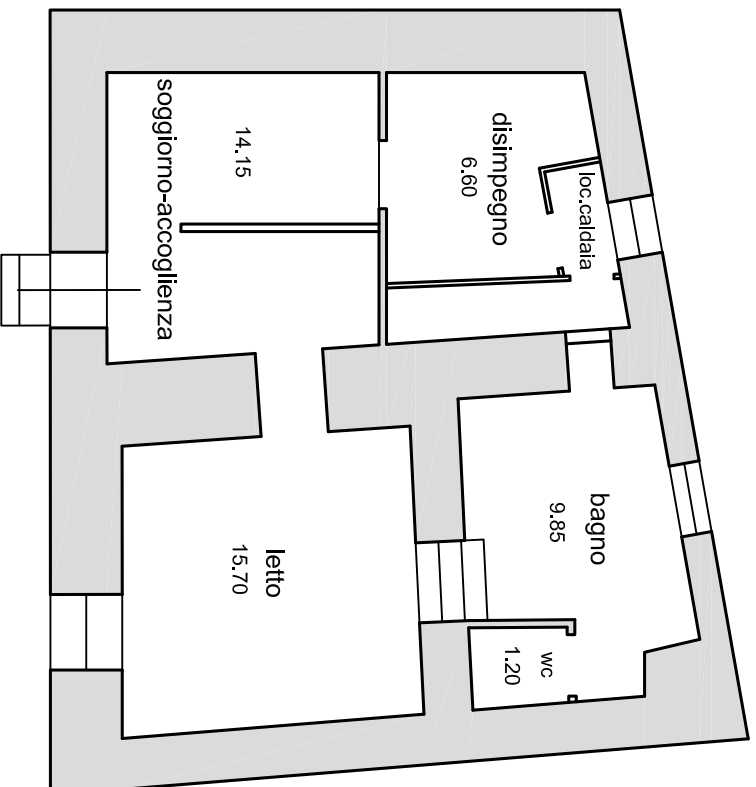


PLANIMETRIE DELLO STATO DI FATTO

SCALA 1:100

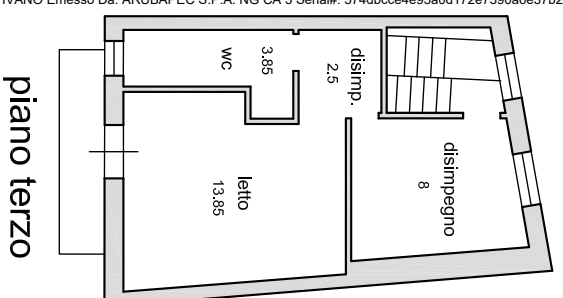
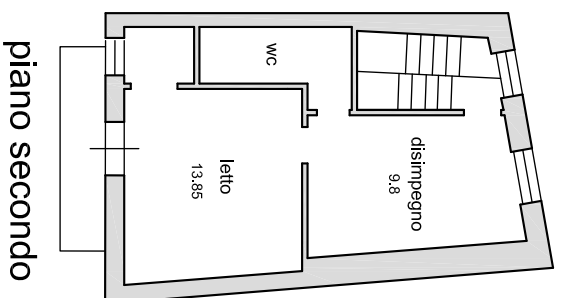
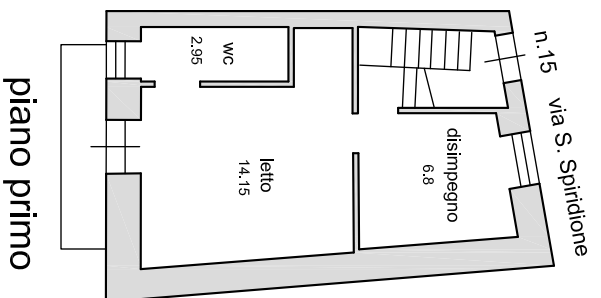


via S. Alberto n.5

piano terra

PLANIMETRIE DELLO STATO DI FATTO

SCALA 1:100



Firmato Da: PINO IVANO Emesso Da: ARUBAPEC S.P.A. NG CA 3 Serial#: 574dbcce4e95a0d172e7390a6e37b277



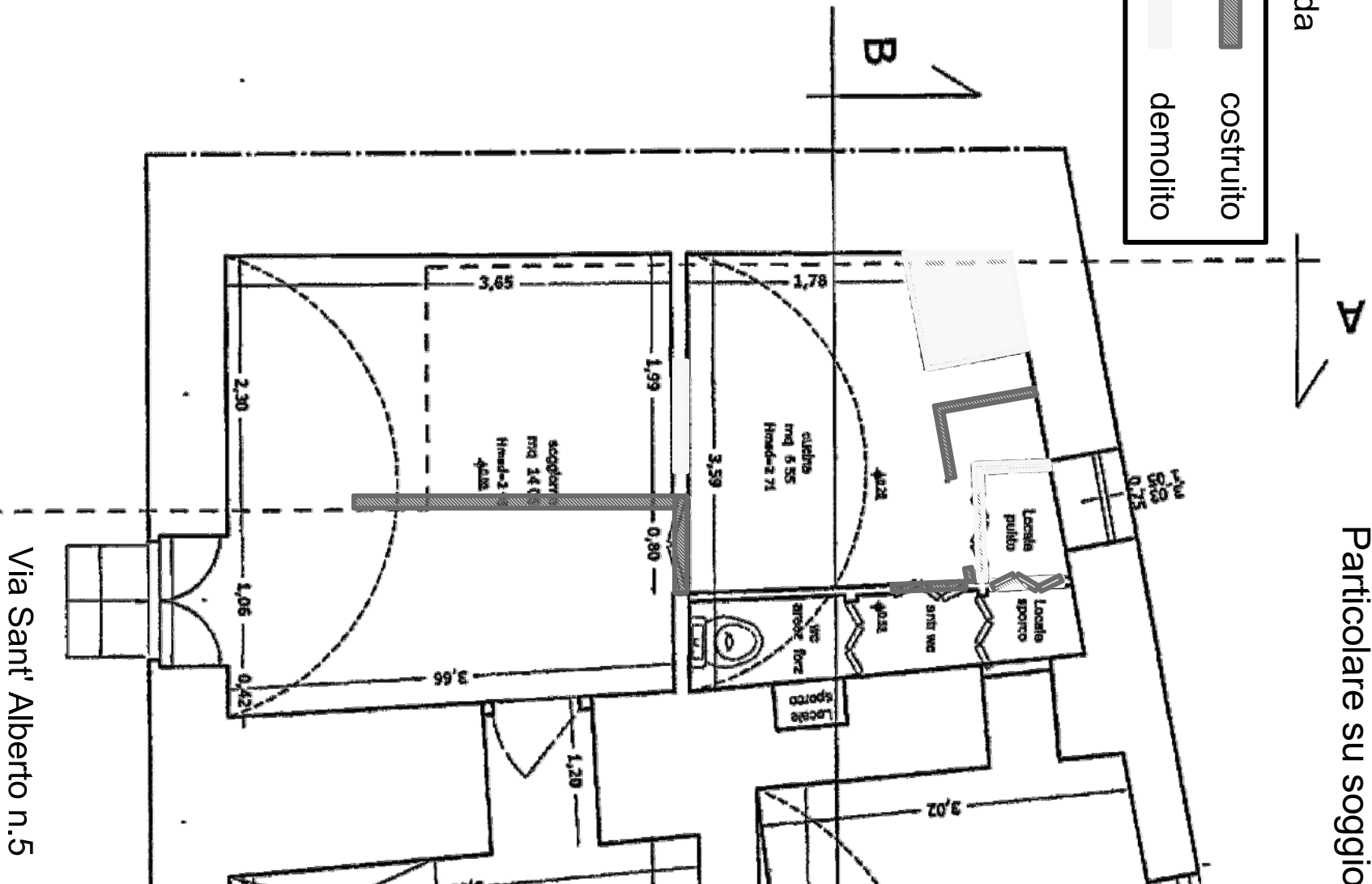
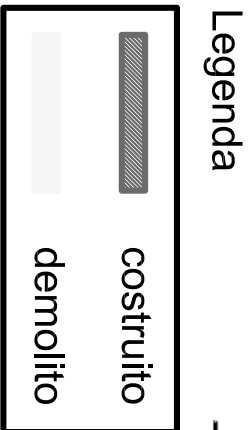
Schema delle difformità

stato di fatto su progetto approvato

Pianta Piano Terra

Particolare su soggiorno-cucina

scala 1:50



**Agenzia del Territorio
CATASTO FABBRICATI
Ufficio Provinciale di
Ragusa**

Dichiarazione protocollo n. RG0124087 del 23/05/2011
Planimetria di u.i.u. in Comune di Ragusa
Via Santo Spiridione

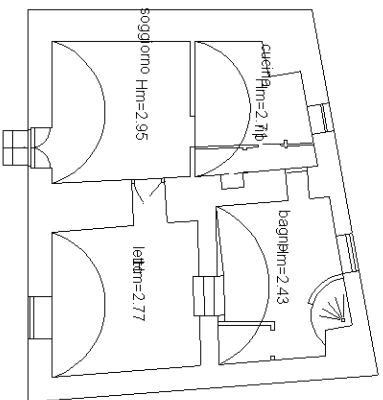
civ. 13-15

Identificativi Catastali:
Sezione: A
Foglio: 278
Particella: 1287
Subalterno: 6

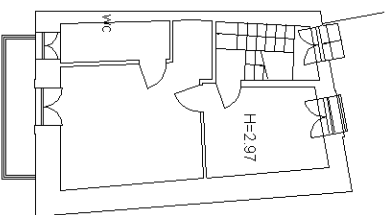
Compilata da:
Ruggieri Tiziana
Iscritto all'albo:
Ingegneri
Prov. Ragusa

N. 682

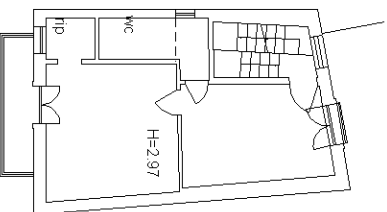
Scheda n. 1 Scala 1:200



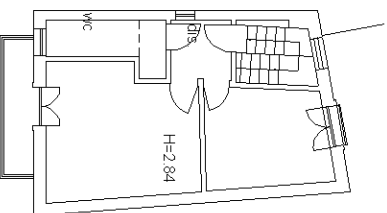
via Santo Alberto n. 3-5
PIANO TERRA



via Santo Spiridione n. 13-15
PIANO PRIMO



via Santo Spiridione n. 13-15
PIANO SECONDO



via Santo Spiridione n. 13-15
PIANO TERZO



Ultima planimetria in atti



Data: 16/02/2024 - n. T58918 - Richiedente: PNIVN17H05M088W

Totale schede: 1 - Formato di acquisizione: A4(210x297) - Formato stampa richiesto: A4(210x297)

Schema delle difformità
stato di fatto su planimetria catastale

PIANO TERRA
Particolare su soggiorno-cucina
scala 1:50

Legenda

	costruito
	demolito



Via Sant' Alberto n.5

