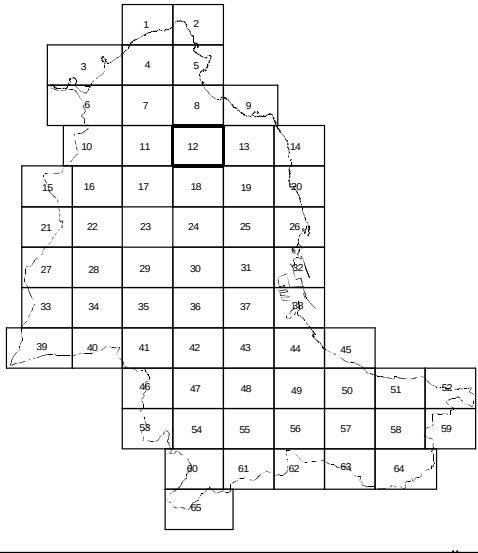



## 4 Documentazione fotografica

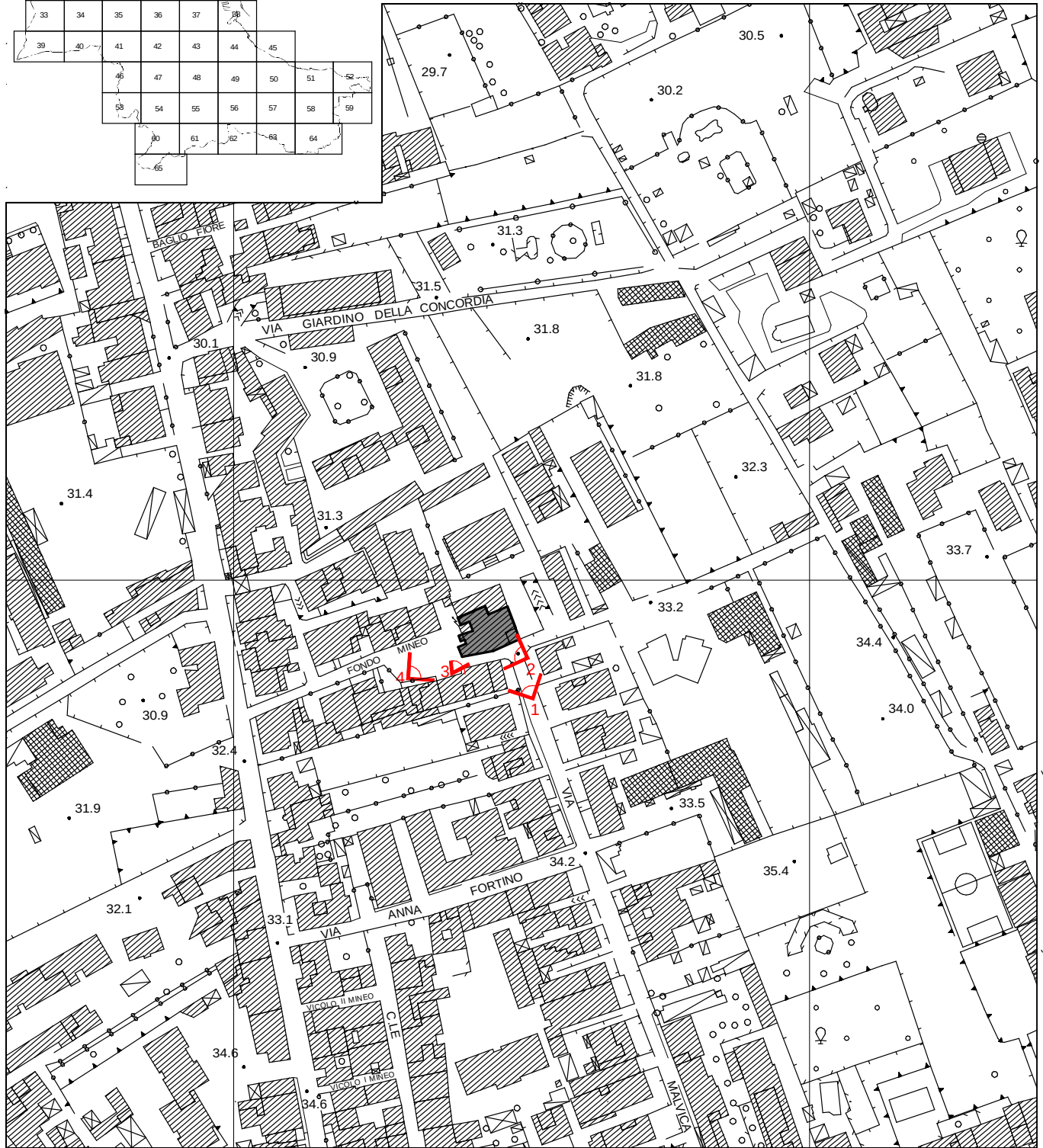
COMUNE DI PALERMO  
**STRALCIO DELLA CARTA TECNICA COMUNALE  
 CON PUNTI ESTERNI DI RIPRESA FOTOGRAFICA**

**Foglio n. 12**  
 Scala 1 : 2000



**LEGENDA**

 Edificio in cui si trova l'unità immobiliare da stimare



**TRIBUNALE DI PALERMO SEZIONE FALLIMENTARE  
 PROCEDIMENTO N. 105/2018 R.G.**

UNITÀ IMMOBILIARE SITA IN FONDO MINEO N. 10 A PALERMO,  
 CENSITA AL N.C.E.U. NEL FOGLIO DI MAPPA 19, P.LLA 42, SUB. 8, PIANO PRIMO

|            | INQUADRAMENTO                         | STATO ATTUALE | PROGETTO | DATA: 2022 | AGG. | DATA | DESCRIZIONE |
|------------|---------------------------------------|---------------|----------|------------|------|------|-------------|
| <b>F.1</b> | ELABORATO: DOCUMENTAZIONE FOTOGRAFICA |               |          | SCALA:     | 01   |      |             |
|            | NOTE:                                 |               |          |            | 02   |      |             |
|            |                                       |               |          |            | 03   |      |             |



1



2



3

**TRIBUNALE DI PALERMO SEZIONE FALLIMENTARE  
PROCEDIMENTO N. 105/2018 R.G.**

UNITÀ IMMOBILIARE SITA IN FONDO MINEO N. 10 A PALERMO,  
CENSITA AL N.C.E.U. NEL FOGLIO DI MAPPA 19, P.LLA 42, SUB. 8, PIANO PRIMO

|            | INQUADRAMENTO                         | STATO ATTUALE | PROGETTO | DATA: 2022 | AGG. | DATA | DESCRIZIONE |
|------------|---------------------------------------|---------------|----------|------------|------|------|-------------|
| <b>F.2</b> | ELABORATO: DOCUMENTAZIONE FOTOGRAFICA |               |          | SCALA:     | 01   |      |             |
|            | NOTE:                                 |               |          |            | 02   |      |             |
|            |                                       |               |          |            | 03   |      |             |

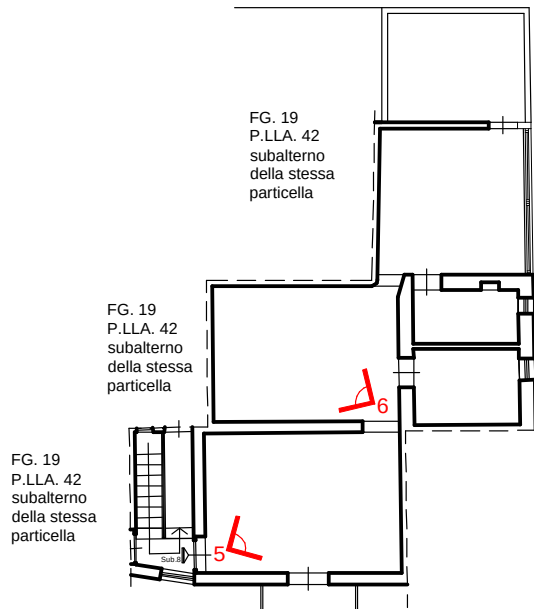




4



5



6



**TRIBUNALE DI PALERMO SEZIONE FALLIMENTARE  
PROCEDIMENTO N. 105/2018 R.G.**

UNITÀ IMMOBILIARE SITA IN FONDO MINEO N. 10 A PALERMO,  
CENSITA AL N.C.E.U. NEL FOGLIO DI MAPPA 19, P.LLA 42, SUB. 8, PIANO PRIMO

| F.3 | INQUADRAMENTO                         | STATO ATTUALE | PROGETTO | DATA: 2022 | AGG. | DATA | DESCRIZIONE |
|-----|---------------------------------------|---------------|----------|------------|------|------|-------------|
|     | ELABORATO: DOCUMENTAZIONE FOTOGRAFICA |               |          | SCALA:     | 01   |      |             |
|     | NOTE:                                 |               |          |            | 02   |      |             |
|     |                                       |               |          |            | 03   |      |             |



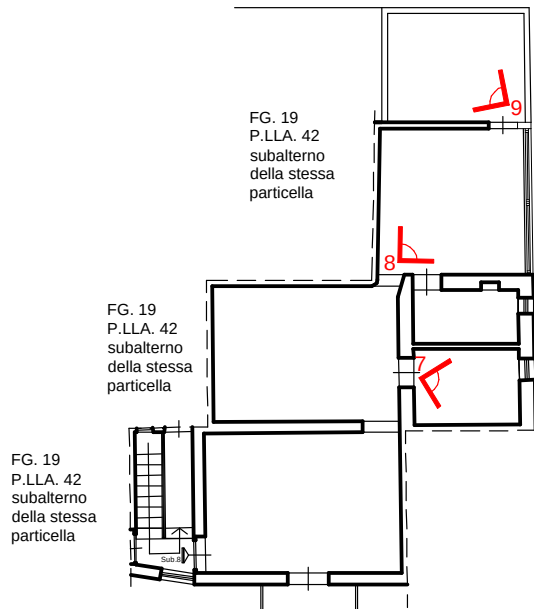
7



8



9



**TRIBUNALE DI PALERMO SEZIONE FALLIMENTARE  
PROCEDIMENTO N. 105/2018 R.G.**

UNITÀ IMMOBILIARE SITA IN FONDO MINEO N. 10 A PALERMO,  
CENSITA AL N.C.E.U. NEL FOGLIO DI MAPPA 19, P.LLA 42, SUB. 8, PIANO PRIMO

| F.4 | INQUADRAMENTO                         | STATO ATTUALE | PROGETTO | DATA: 2022 | AGG. | DATA | DESCRIZIONE |
|-----|---------------------------------------|---------------|----------|------------|------|------|-------------|
|     | ELABORATO: DOCUMENTAZIONE FOTOGRAFICA |               |          | SCALA:     | 01   |      |             |
|     | NOTE:                                 |               |          |            | 02   |      |             |
|     |                                       |               |          |            | 03   |      |             |