

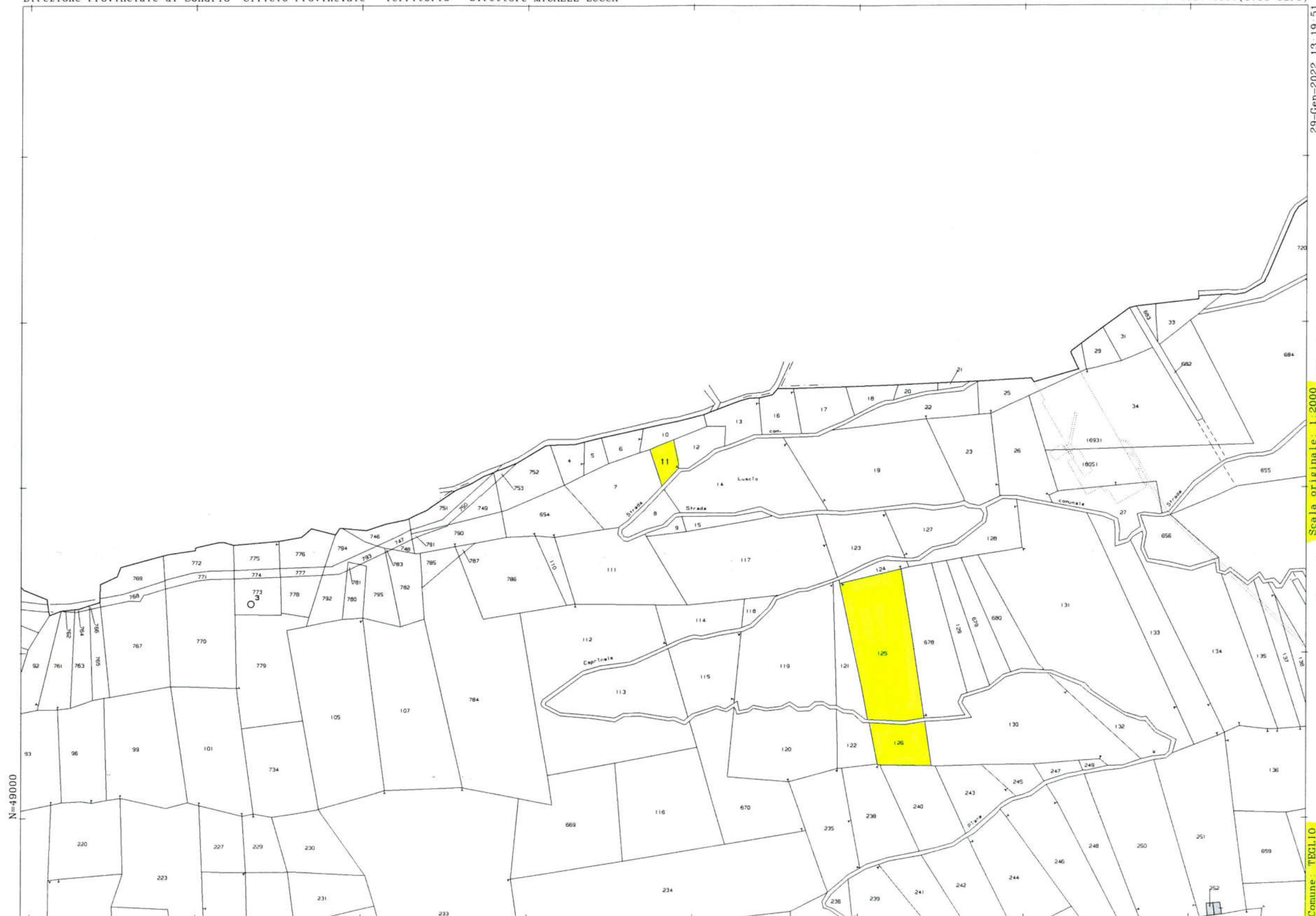
## **Allegato 8**

### **ESTRATTI DI MAPPA DEL CATASTO TERRENI E RELATIVE TAVOLE CON SOVRAPPOSIZIONE DELLA MAPPA CON ORTOFOTO**

**- LOTTO N. 4 -**

#### **Comune di Teglio**

- Foglio 118 mappali 11, 125 e 126 -**
- Foglio 118 mappali 428, 436 e 459 -**
  - Foglio 140 mappale 107 -**
  - Foglio 140 mappale 316 -**
- Foglio 141 mappali 202, 259 e 285 -**
  - Foglio 141 mappali 246 e 340 -**



29-Jan-2022 13:19:51  
Prot. n. T64573/2022

Scala originale: 1:2000  
Dimensione cornice: 776.000 x 552.000 metri

Comune: TEGLIO  
Foglio: 118



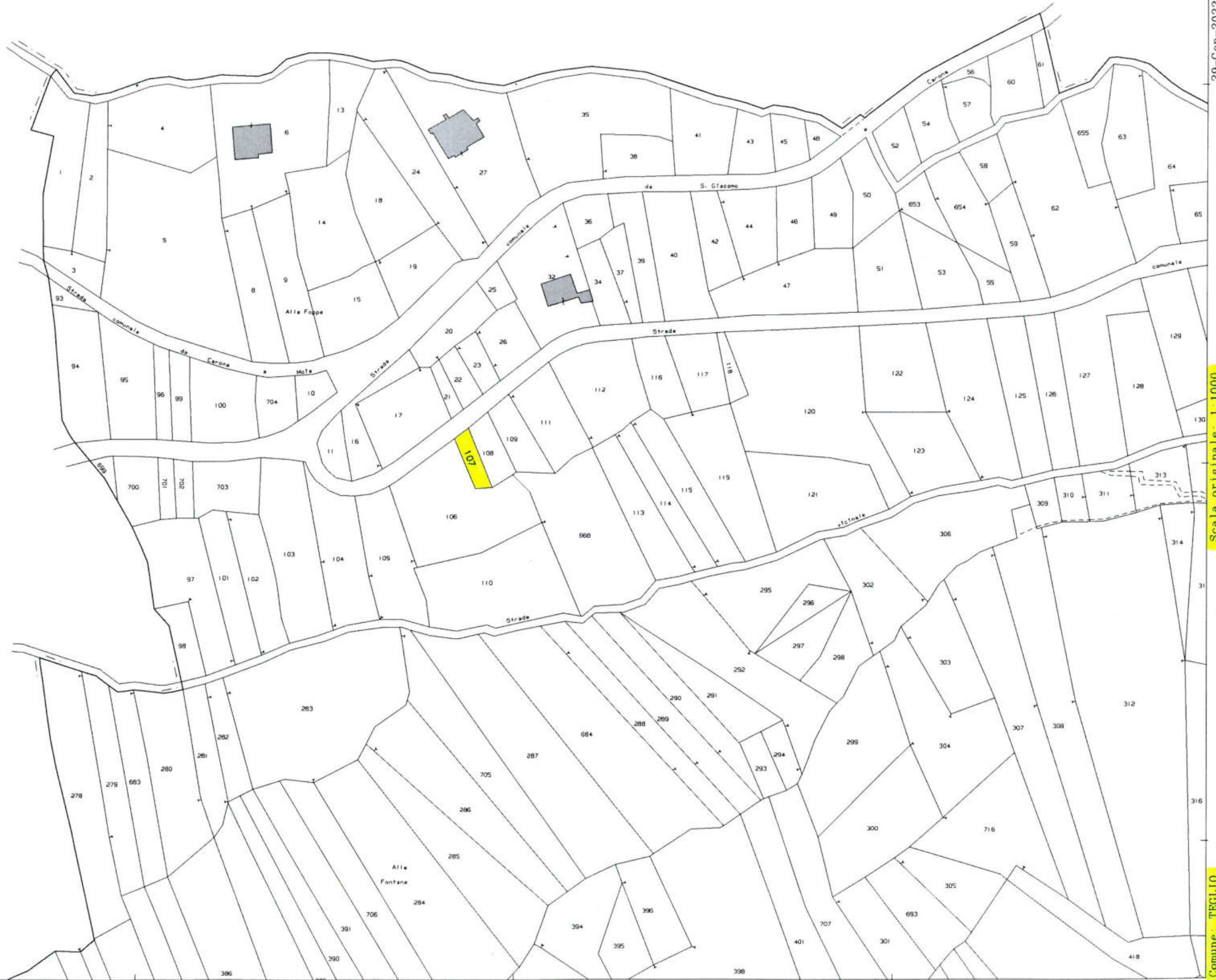


29-Jan-2022 13:16:27  
Prot. n. T64338/2022

Scala originale: 1:2000  
Dimensione cornice: 776.000 x 552.000 metri

Comune: TEGLIO  
Foglio: 118



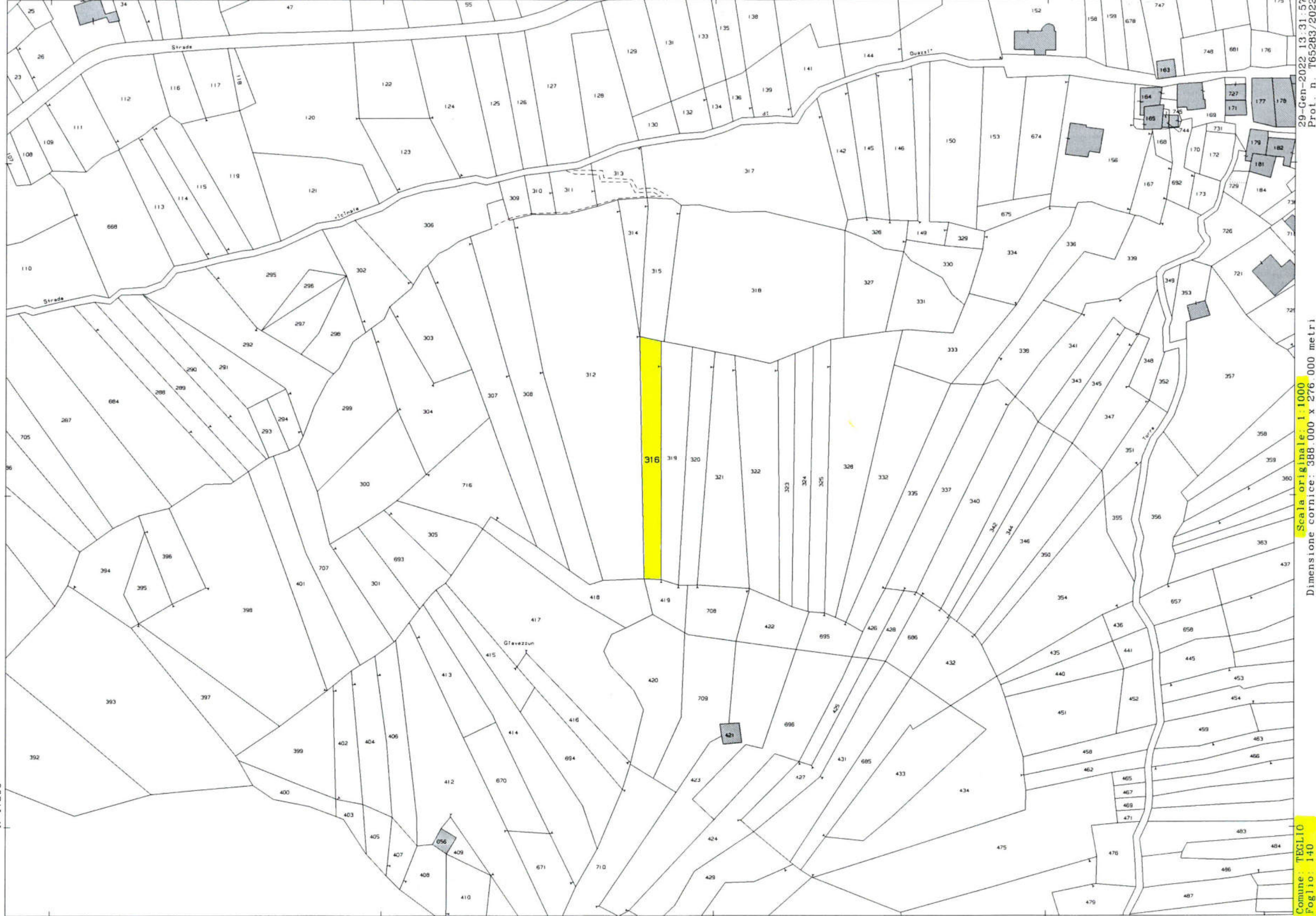


29-Jan-2022 13:30:38  
Prot. n. T65214/2022

Scala originale: 1:1000  
Dimensione cornice: 388.000 x 276.000 metri

Comune: **TEGLIO**  
Foglio: **140**





29-Jan-2022 13:31:57  
Prot. n. T65283/2022

Scala originale: 1:1000  
Dimensione cornice: 388.000 x 276.000 metri

Comune: TEGLIO  
Foglio: 140







N=47600

E=7900

1 Particella: 285

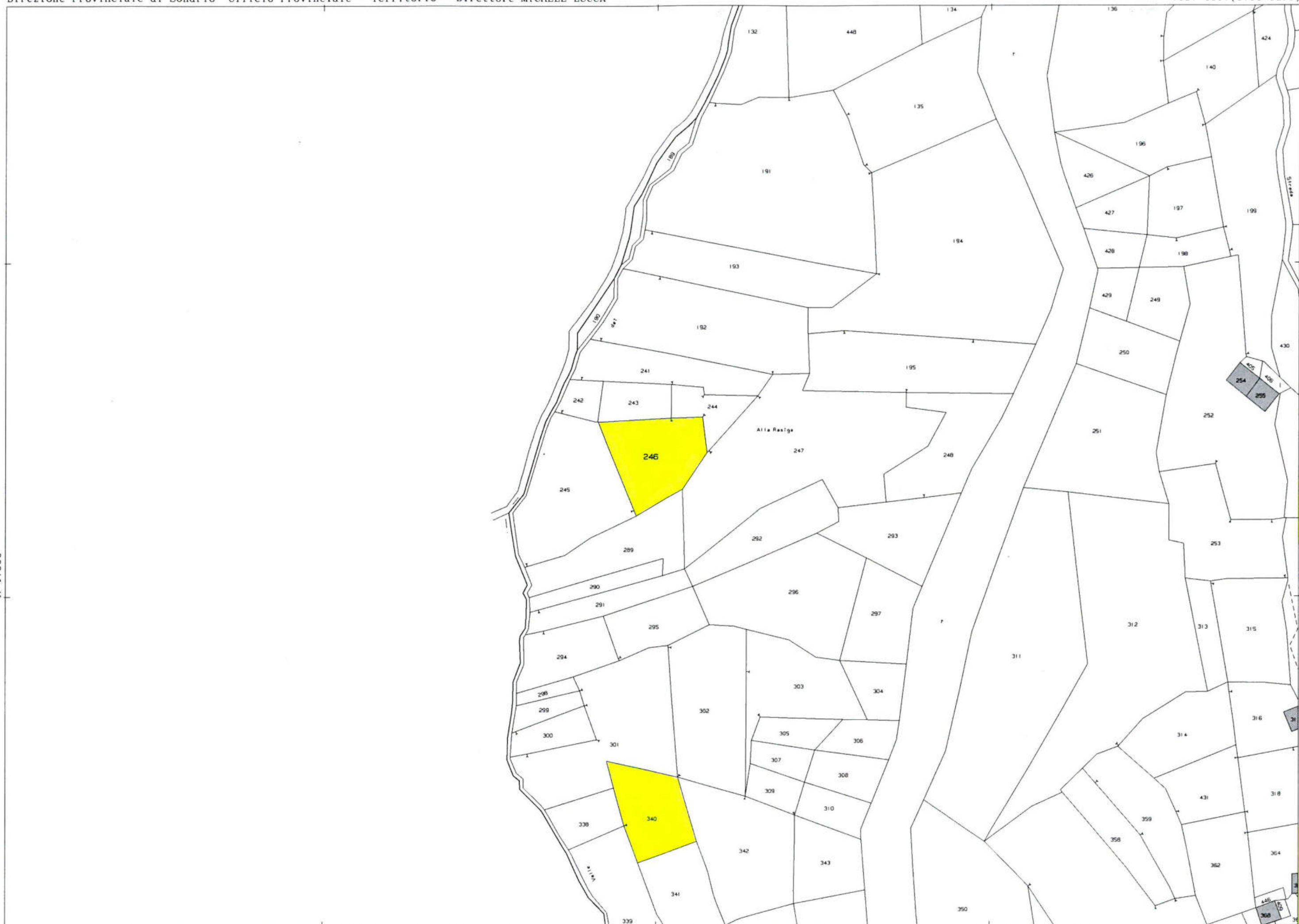
29-Jan-2022 13:8:30  
Prot. n. T63739/2022

Scala originale: 1:1000  
Dimensione cornice: 388.000 x 276.000 metri

Comune: TEGLIO  
Foglio: 141



N=47600



Scala originale: 1:1000  
Dimensione cornice: 388.000 x 276.000 metri

E=7600

I Particella: 246

Comune: TEGLIO  
Foglio: 141

