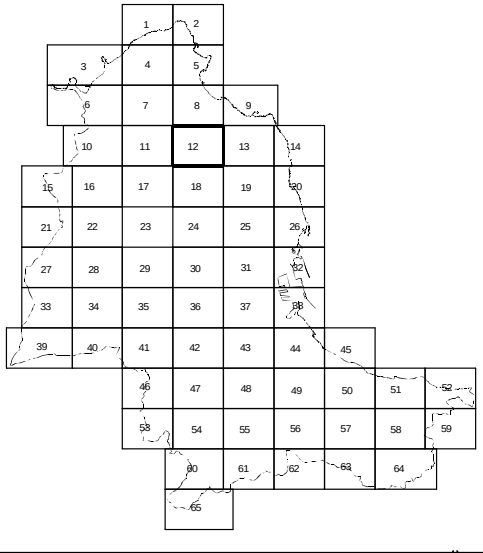



4 Documentazione fotografica

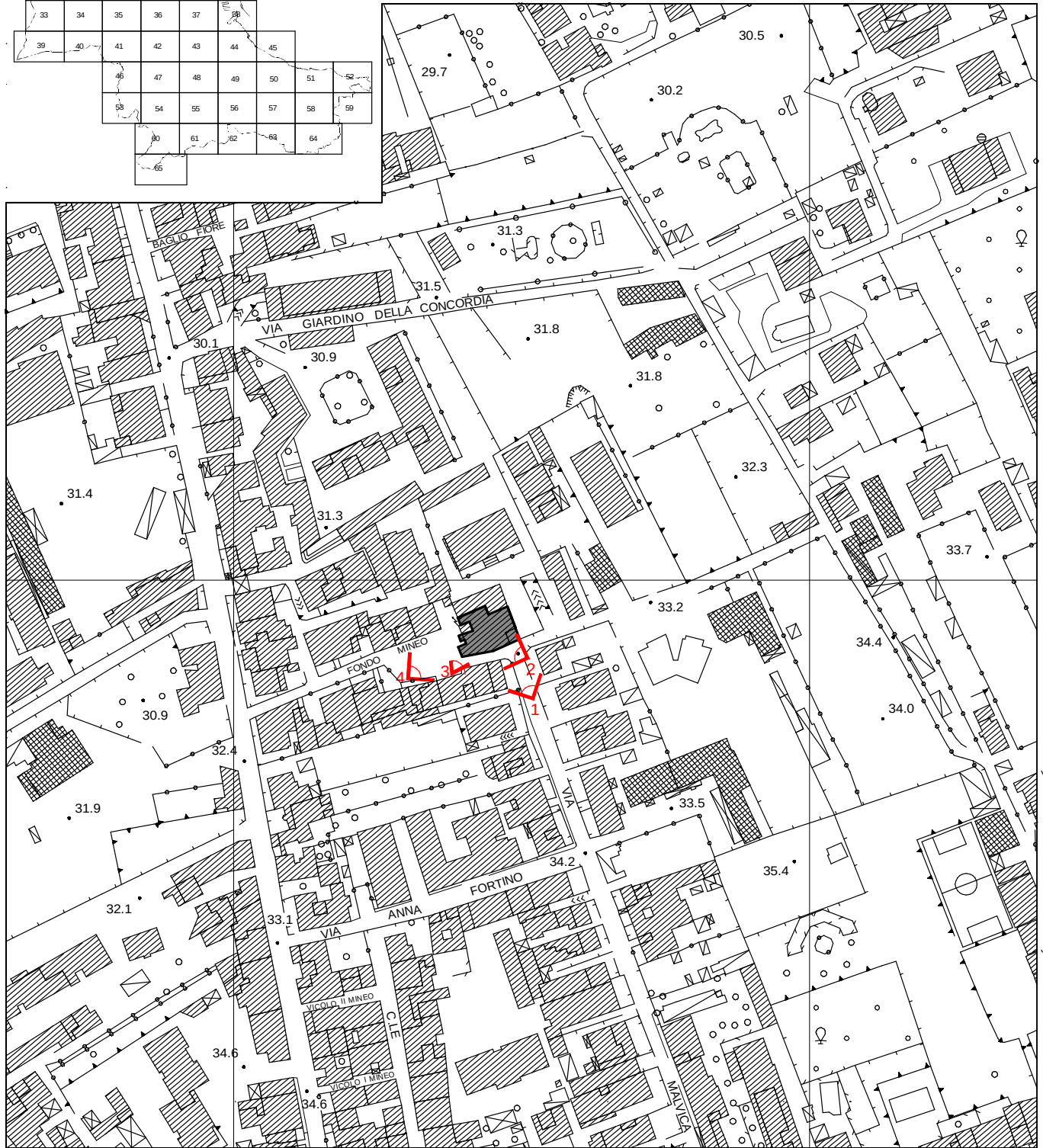
COMUNE DI PALERMO
**STRALCIO DELLA CARTA TECNICA COMUNALE
 CON PUNTI ESTERNI DI RIPRESA FOTOGRAFICA**

Foglio n. 12
 Scala 1 : 2000



LEGENDA

 Edificio in cui si trova l'unità immobiliare da stimare



**TRIBUNALE DI PALERMO SEZIONE FALLIMENTARE
 PROCEDIMENTO N. 105/2018 R.G.**

UNITÀ IMMOBILIARE SITA IN FONDO MINEO N. 9 A PALERMO,
 CENSITA AL N.C.E.U. NEL FOGLIO DI MAPPA 19, P.LLA 42, SUB. 5, PIANO TERRA

	INQUADRAMENTO	STATO ATTUALE	PROGETTO	DATA: 2021	AGG.	DATA	DESCRIZIONE
F.1	ELABORATO: DOCUMENTAZIONE FOTOGRAFICA			SCALA:	01		
	NOTE:				02		
					03		



1



2



3

**TRIBUNALE DI PALERMO SEZIONE FALLIMENTARE
PROCEDIMENTO N. 105/2018 R.G.**

UNITÀ IMMOBILIARE SITA IN FONDO MINEO N. 9 A PALERMO,
CENSITA AL N.C.E.U. NEL FOGLIO DI MAPPA 19, P.LLA 42, SUB. 5, PIANO TERRA

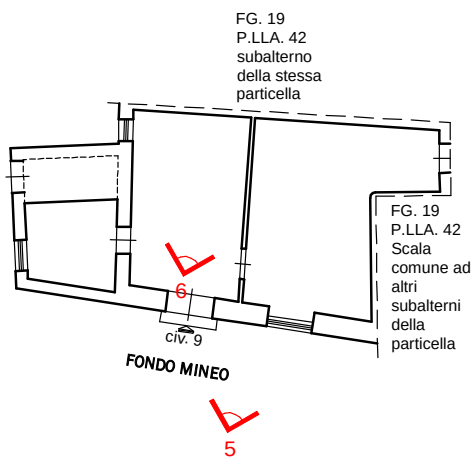
	INQUADRAMENTO	STATO ATTUALE	PROGETTO	DATA: 2021	AGG.	DATA	DESCRIZIONE
F.2	ELABORATO: DOCUMENTAZIONE FOTOGRAFICA			SCALA:	01		
	NOTE:				02		
					03		



4



5



6



**TRIBUNALE DI PALERMO SEZIONE FALLIMENTARE
PROCEDIMENTO N. 105/2018 R.G.**

UNITÀ IMMOBILIARE SITA IN FONDO MINEO N. 9 A PALERMO,
CENSITA AL N.C.E.U. NEL FOGLIO DI MAPPA 19, P.LLA 42, SUB. 5, PIANO TERRA

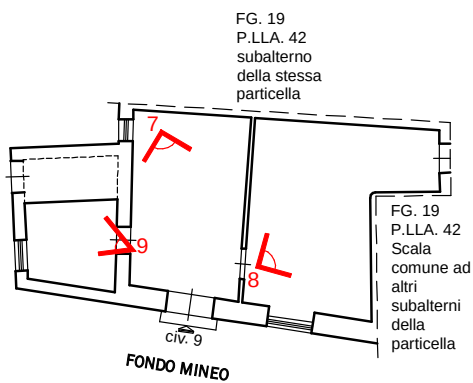
F.3	INQUADRAMENTO	STATO ATTUALE	PROGETTO	DATA: 2021	AGG.	DATA	DESCRIZIONE
	ELABORATO: DOCUMENTAZIONE FOTOGRAFICA			SCALA:	01		
	NOTE:				02		
					03		



7



8



9



**TRIBUNALE DI PALERMO SEZIONE FALLIMENTARE
PROCEDIMENTO N. 105/2018 R.G.**

UNITÀ IMMOBILIARE SITA IN FONDO MINEO N. 9 A PALERMO,
CENSITA AL N.C.E.U. NEL FOGLIO DI MAPPA 19, P.LLA 42, SUB. 5, PIANO TERRA

F.4	INQUADRAMENTO	STATO ATTUALE	PROGETTO	DATA: 2021	AGG.	DATA	DESCRIZIONE
	ELABORATO: DOCUMENTAZIONE FOTOGRAFICA			SCALA:	01		
	NOTE:				02		
					03		