

N=5019400

E=1510300

Firmato Da: CASTELLOTTI VALENTINA Emesso Da: INFOCAMERE QUALIFIED ELECTRONIC SIGNATURE CA Serial#: eb6f9

Comune: (MI) LACCHIARELLA
Foglio: 4

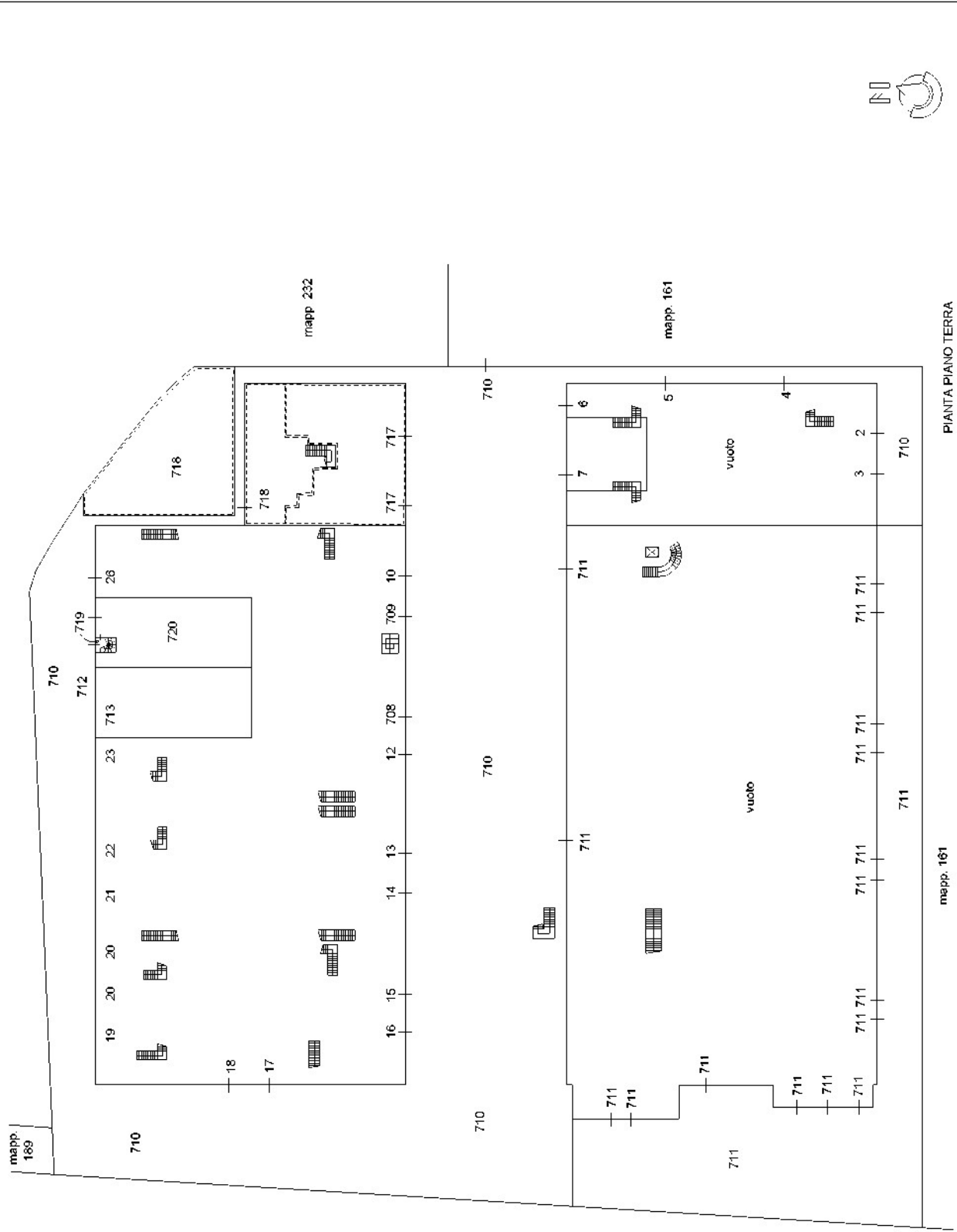
Scala originale: 1:2000
Dimensione cornice: 584.000 x 378.000 metri/collo pratica T145904/2024
10-Apr-2024 11:45:25

I Particella: 186

Agencia delle Entrate
CATASTO FABBRICATI
Ufficio Provinciale di Milano

Ultima planimetria in atti

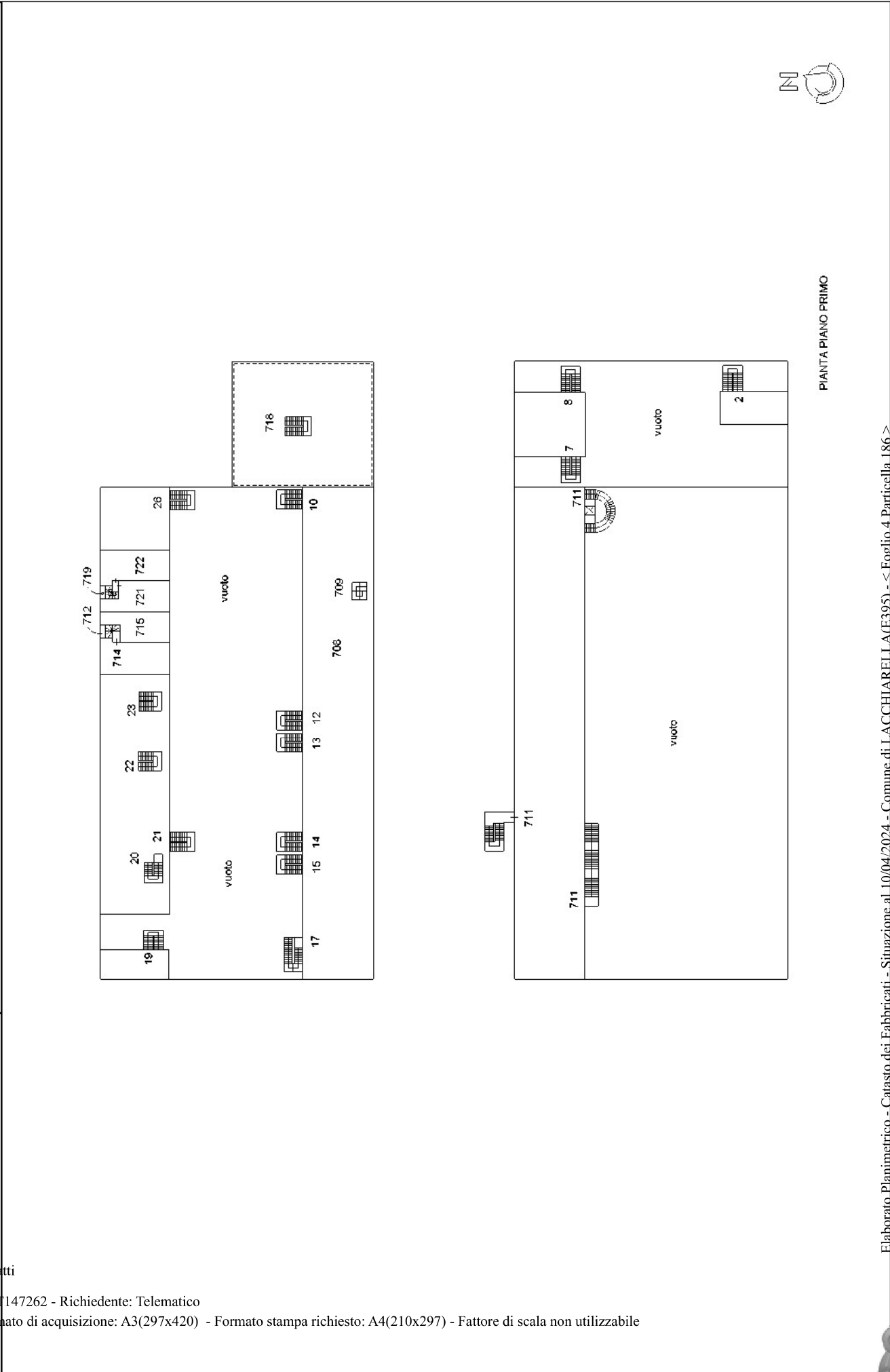
ELABORATO PLANIMETRICO	Compilato da: Congiuanti Gianraffaele	Iscritto all'Albo: Architetti	Prov. Milano	N. 4595
Comune di Lacchiarella	Sezione: 4	Particella: 186	Pr. n. 10/07/2023	del 10/07/2023
Dimostrazione grafica dei subaltrierni		Tipo Mappale n.	del Scala 1 : 500	



mapp. 161

PIANTA PIANO TERRA

ELABORATO PLANIMETRICO	Compilato da: Congiunti Gianrafaele	Iscritto all'Albo: Architetti	Prov. Milano	N. 4595
Comune di Lacchiarella	Sezione: Foglio: 4	Particella: 186	Pr080288340 n.	10/07/2023
Dimostrazione grafica dei subaltri		Tipo Mappale n. del		
		Scala 1 : 500		



PIANTA PIANO PRIMO

**Agenzia del Territorio
CATASTO FABBRICATI
Ufficio Provinciale di
Milano**

Dichiarazione protocollo n. MI0035947 del 17/01/2005

Planimetria di u.i.u. in Comune di Lacchiarella

Via Milano

civ. 7

Identificativi Catastali:

Sezione:

Foglio: 4

Particella: 186

Subalterno: 10

Compilata da:

Lucotti Roberto

Iscritto all'albo:

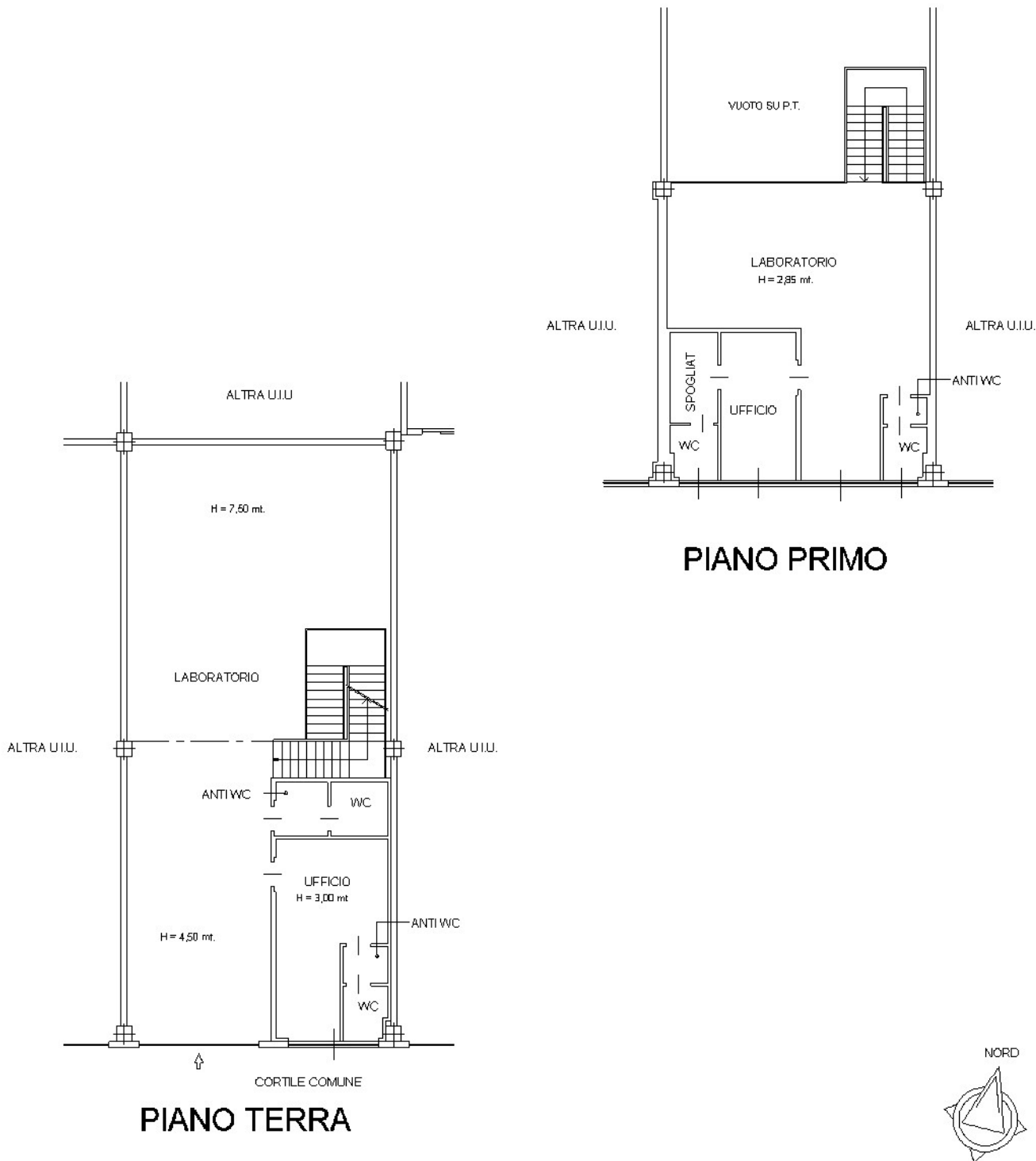
Geometri

Prov. Alessandria

N. 2081

Scheda n. 1

Scala 1:200



Ultima planimetria in atti