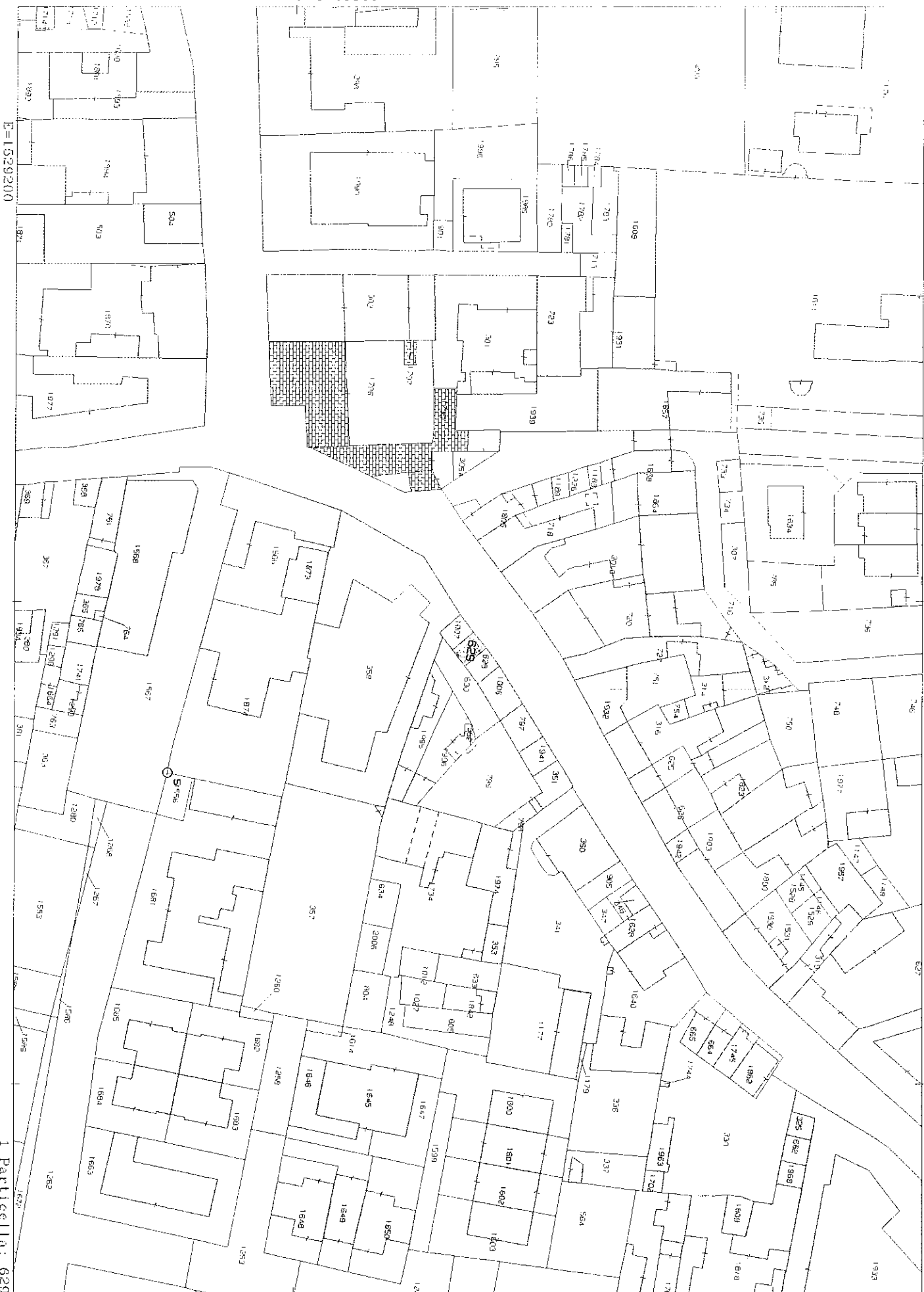


N 5000500



E 1529200

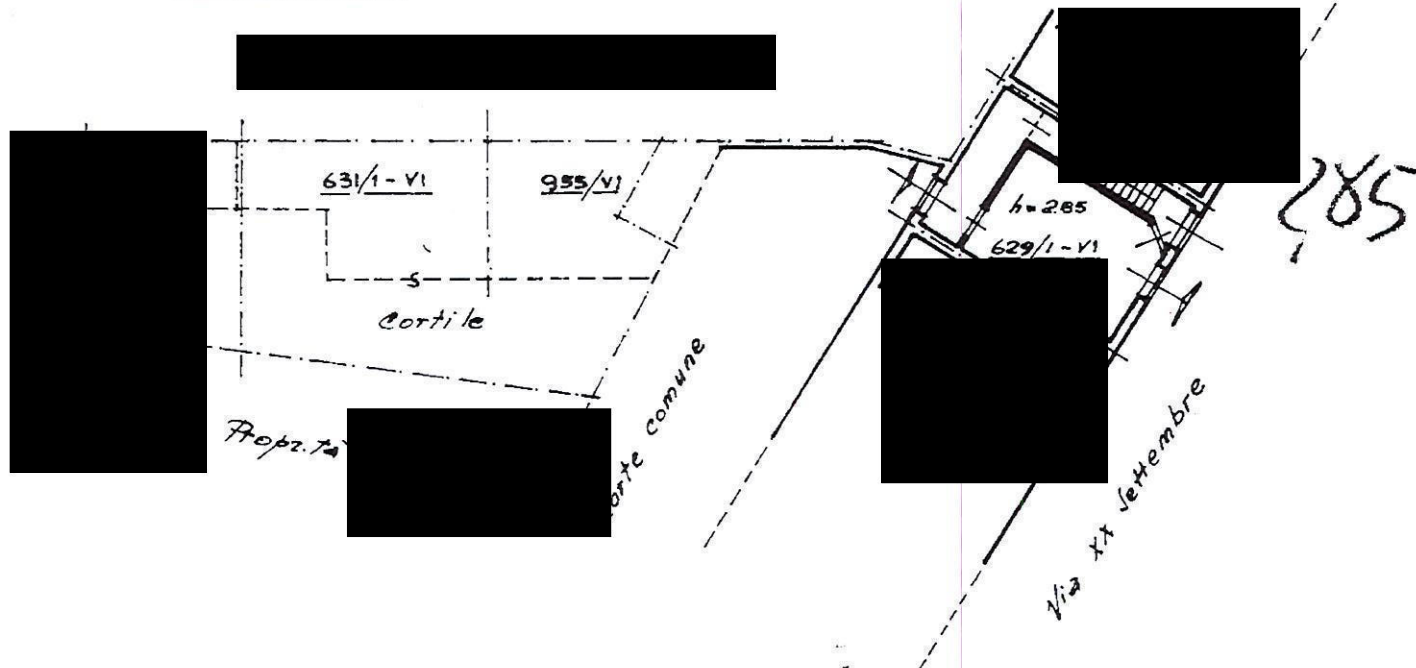
I Particella: 620

# NUOVO CATASTO EDILIZIO URBANO

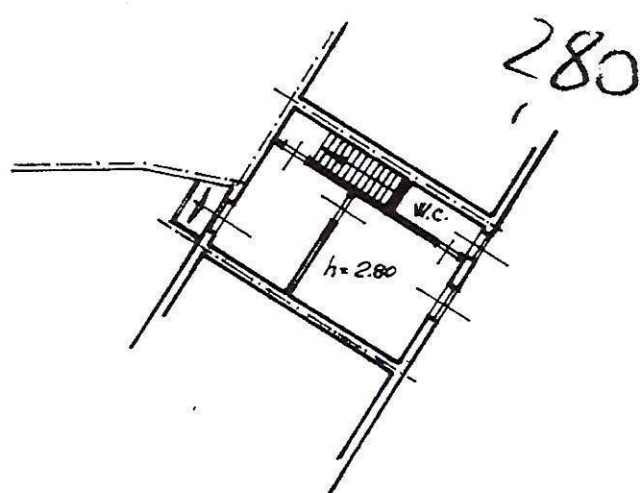
(R. DECRETO-LEGGE 13 APRILE 1939, N. 652)



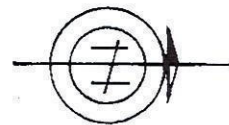
## Piano Terra:



## Piano Primo:



ORIENTAMENTO



SCALA DI 1:200

SPAZIO RISERVATO PER LE ANNOTAZIONI D'UFFICIO

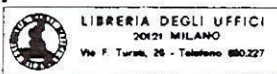
DATA 25 AGO. 1982  
PROT. N° 25/82

A

Compilata dal Geom. EDMONDO LAURENTI  
(Titolo, nome e cognome del tecnico)

Iscritto all'Albo dei Geometri n° 1093  
della Provincia di Pavia  
DATA 30/7/1981

Firma: EDMONDO LAURENTI  
ALBO  
GEOMETRI  
Prov. di Pavia  
N. 1093



**Agenzia del Territorio  
CATASTO FABBRICATI  
Ufficio Provinciale di  
Pavia**

Dichiarazione protocollo n. PV0103932 del 14/06/2006

Planimetria di u.i.u. in Comune di Corteolona

Via Xx Settembre

civ. 18

Identificativi Catastali:

Sezione:  
Foglio: 6  
Particella: 631  
Subalterno: 4

Compilata da:  
Cagnoni Roberto

Iscritto all'albo:  
Geometri

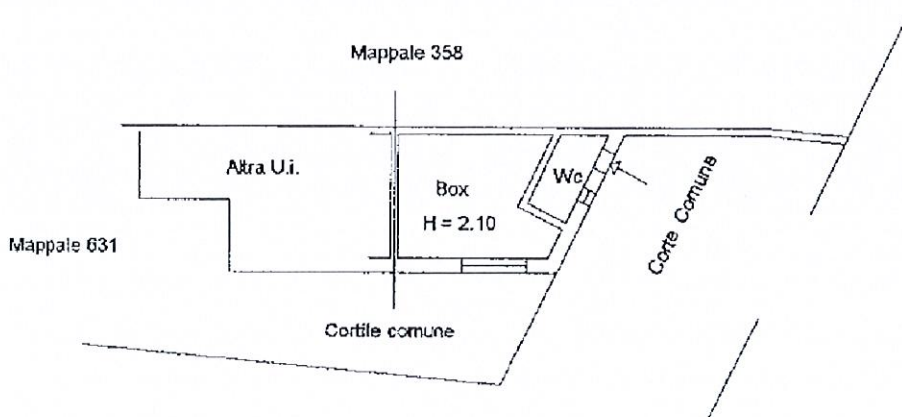
Prov. Pavia

N. 3081

Scheda n. 1

Scala 1:200

## PIANO TERRA



Ultima planimetria in atti

Data: 15/01/2024 - n. T20575 - Richiedente: BRLMFR66M58G388K

Totale schede: 1 - Formato di acquisizione: A4(210x297) - Formato stampa richiesto: A4(210x297)

