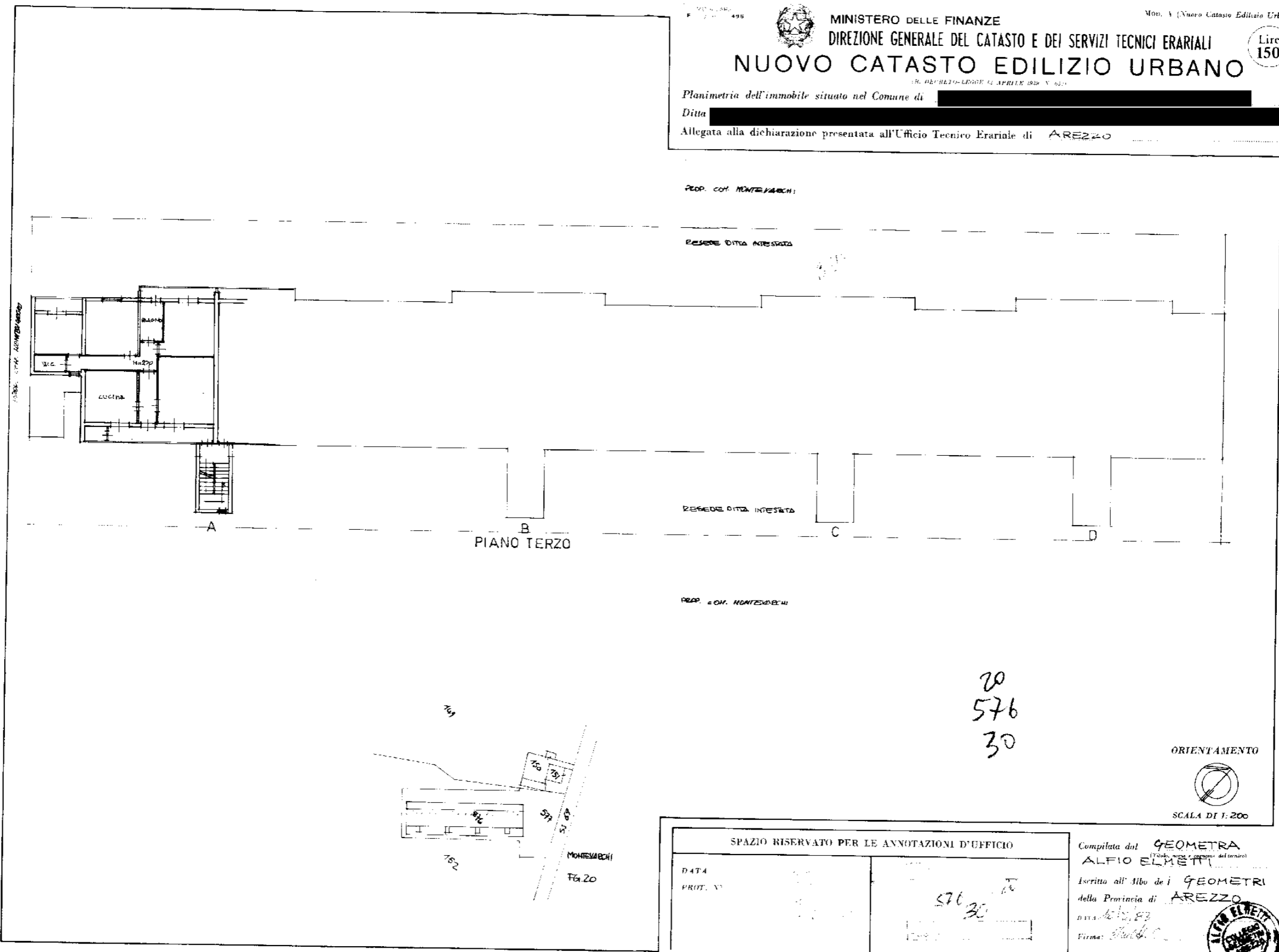


MINISTERO DELLE FINANZE
DIREZIONE GENERALE DEL CATASTO E DEI SERVIZI TECNICI ERARIALI
NUOVO CATASTO EDILIZIO URBANO
(R. DECRETI-LEGGI 11 APRILE 1984 N. 93)
L. 150
Planimetria dell'immobile situato nel Comune di [REDACTED]
Ditta [REDACTED]
Allegata alla dichiarazione presentata all'Ufficio Tecnico Erariale di AREZZO



SPAZIO RISERVATO PER LE ANNOTAZIONI D'UFFICIO	
DATA	
PROT. N°	
	576 30

Compilata dal **GEOMETRA**
ALFIO ELMETTI
Iscritto all'Albo dei **GEOMETRI**
della Provincia di **AREZZO**
Data: 15/87
Firma: [Signature]

CERRI ROBERTO

496



MINISTERO DELLE FINANZE
DIREZIONE GENERALE DEL CATASTO E DEI SERVIZI TECNICI ERARIALI

Mod. A (Nuovo Catasto Edilizio Urbano)

Lire 150

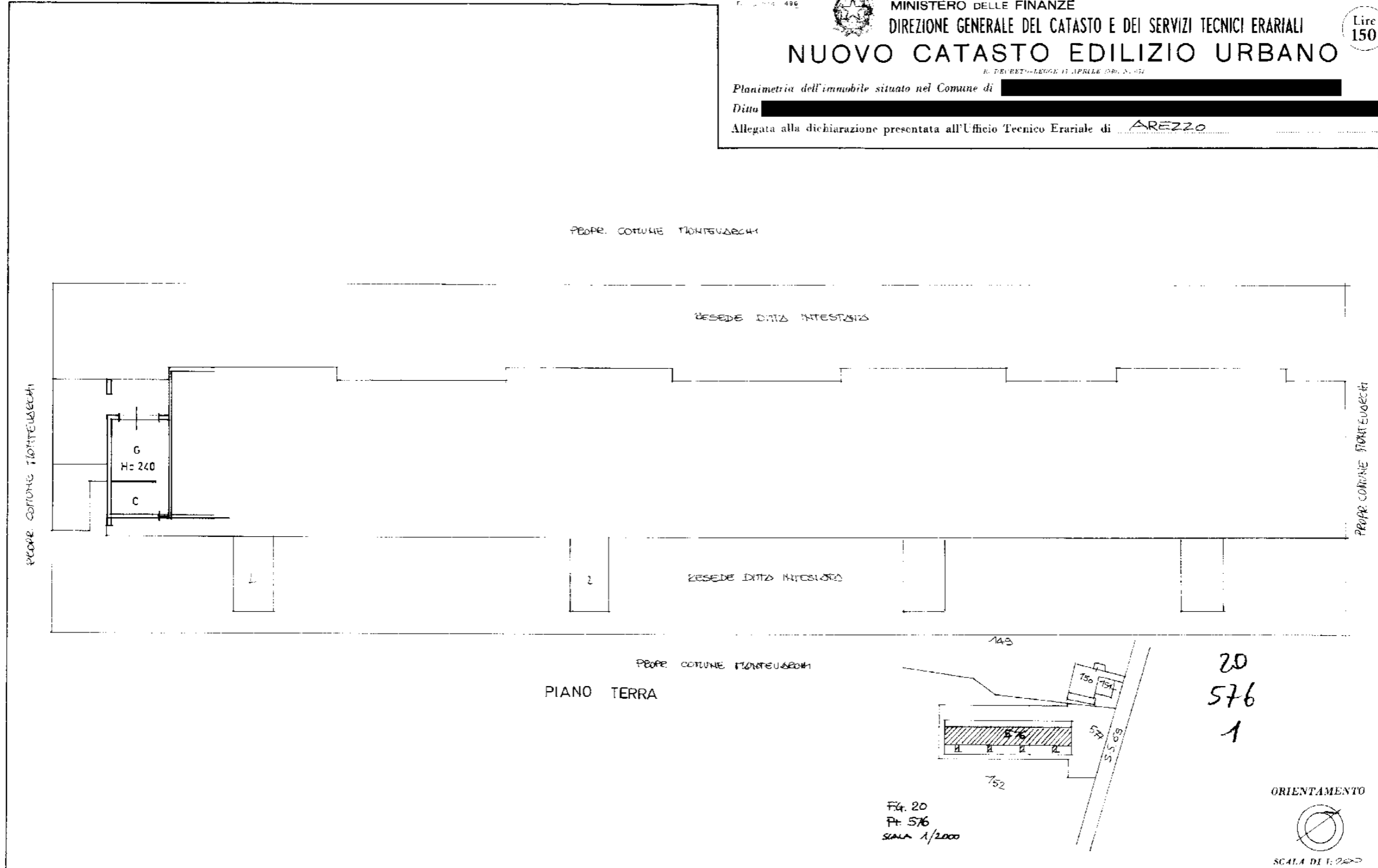
NUOVO CATASTO EDILIZIO URBANO

R. D. 11/1974 - LEGGE 11 APRILE 1976, N. 357

Planimetria dell'immobile situato nel Comune di [REDACTED]

Ditta [REDACTED]

Allegata alla dichiarazione presentata all'Ufficio Tecnico Erariale di AREZZO



PIANO TERRA

20
576
1

ORIENTAMENTO



SCALA DI 1:2000

Fg. 20
Pt. 576
Scala 1/2000

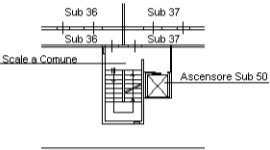
SPAZIO RISERVATO PER LE ANNOTAZIONI D'UFFICIO

D. IT. 1	PROT. N°	576
----------	----------	-----

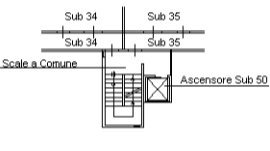
Compilato dal **GEOMETRA**
ALPIO ELMETTI
Iscritto all'Albo dei **GEOMETRI**
della Provincia di **AREZZO**
DATA 10/08/83
Firma: *Alpio Elmetti*



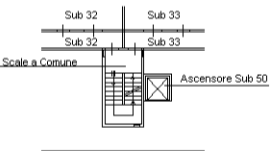
ELABORATO PLANIMETRICO	
Compilato da: Peruzzi Daniele Iscritto all'albo: Geometri Prov. Arezzo N. 1427	
Comune di Montevarchi	Protocollo n. AR0112853 del 07/09/2015
Sezione: Foglio: 20 Particella: 576	Tipo Mappale n. 106893 del 06/08/2015
Dimostrazione grafica dei subalterni Scala 1 : 500	



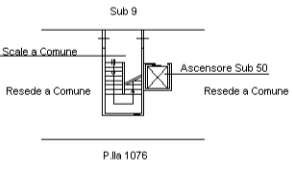
PIANTA PIANO TERZO



PIANTA PIANO SECONDO




PIANTA PIANO PRIMO



PIANTA PIANO TERRA

Nord



ACCERTAMENTO DELLA PROPRIETÀ IMMOBILIARE URBANA ELENCO DEI SUBALTERNI ASSEGNATI

Comune MONTEVARCHI	Sezione	Foglio 20	Particella 576	Tipo mappale 106893	del: 06/08/2015
-----------------------	---------	--------------	-------------------	------------------------	--------------------

Sub	UBICAZIONE via/piazza	n.civ	Piani	Scala	Int	DESCRIZIONE
1			T			BOX
2			T			BOX
3			T			BOX
4			T			BOX
5			T			BOX
6			T			BOX
7			T			BOX
8			T			BOX
9			T			BOX
10			T			BOX
11			T			BOX
12			T			BOX
13			T			BOX
14			T			BOX
15			T			BOX
16			T			BOX
17			T			BOX
18			T			BOX
19			T			BOX
20			T			BOX
21			T			BOX
22			T			BOX
23			T			BOX
24			T			BOX
25			1			BENE COMUNE NON CENSIBILE
26			1			APPARTAMENTO
27			1			APPARTAMENTO
28			2			APPARTAMENTO
29			2			APPARTAMENTO
30			3			APPARTAMENTO
31			3			APPARTAMENTO
32			1			APPARTAMENTO
33			1			APPARTAMENTO
34			2			APPARTAMENTO
35			2			APPARTAMENTO



36				3			APPARTAMENTO
37				3			APPARTAMENTO
38				1			APPARTAMENTO
39				1			APPARTAMENTO
40				2			APPARTAMENTO
41				2			APPARTAMENTO
42				3			APPARTAMENTO
43				3			APPARTAMENTO
44				1			APPARTAMENTO
45				1			APPARTAMENTO
46				2			APPARTAMENTO
47				2			APPARTAMENTO
48				3			APPARTAMENTO
49				3			APPARTAMENTO
50				T-1 - 2-3			BENE COMUNE NON CENSIBILE A TUTTI I SUB DELLA PLLA 576 (ASCENSORE)

Visura telematica

