

**Agenzia del Territorio
CATASTO FABBRICATI
Ufficio Provinciale di
Milano**

Dichiarazione protocollo n. 000868912 del 15/11/2002

Planimetria di u.i.u. in Comune di Seregno

Via F.lli Bandiera

civ. SC

Identificativi Catastali:

Sezione:

Foglio: 29

Particella: 330

Subalterno: 45

Compilata da:

Pozzoli Roberto

Iscritto all'albo:

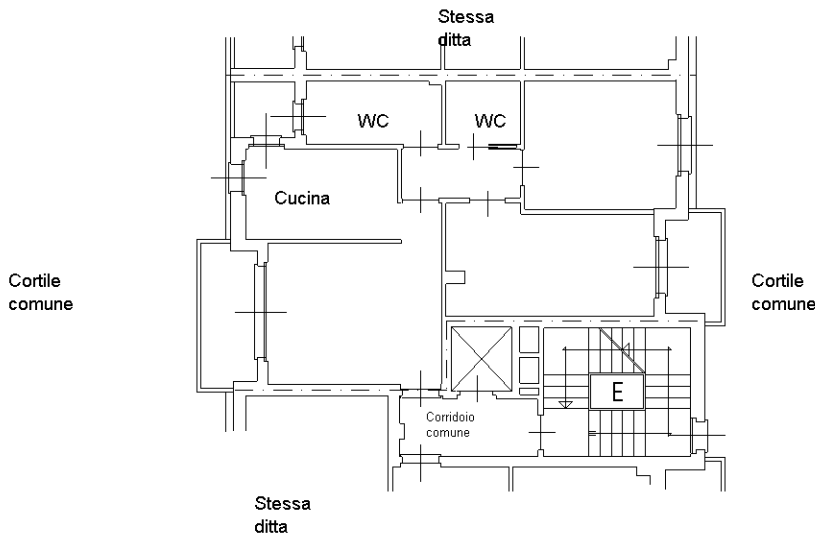
Architetti

Prov. Milano

N. 3633

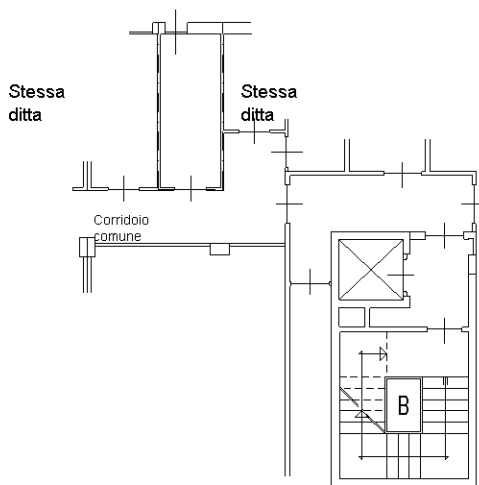
Scheda n. 1

Scala 1:200



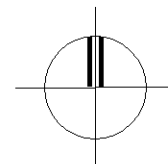
PIANTA PIANO SECONDO

H. mt. 2,70



PIANTA PIANO SECONDO INTERRATO

H. mt. 2,50



Ultima planimetria in atti