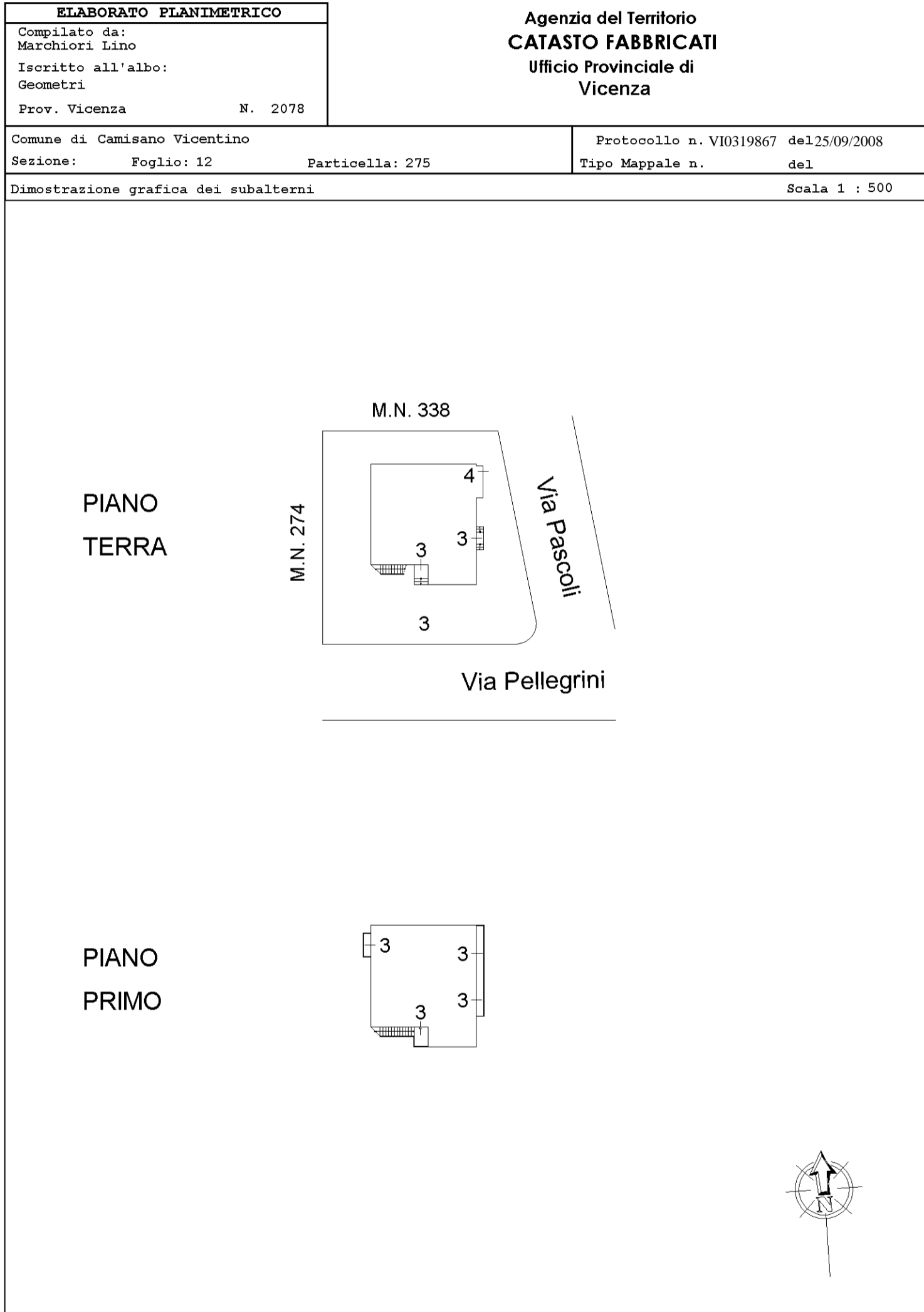


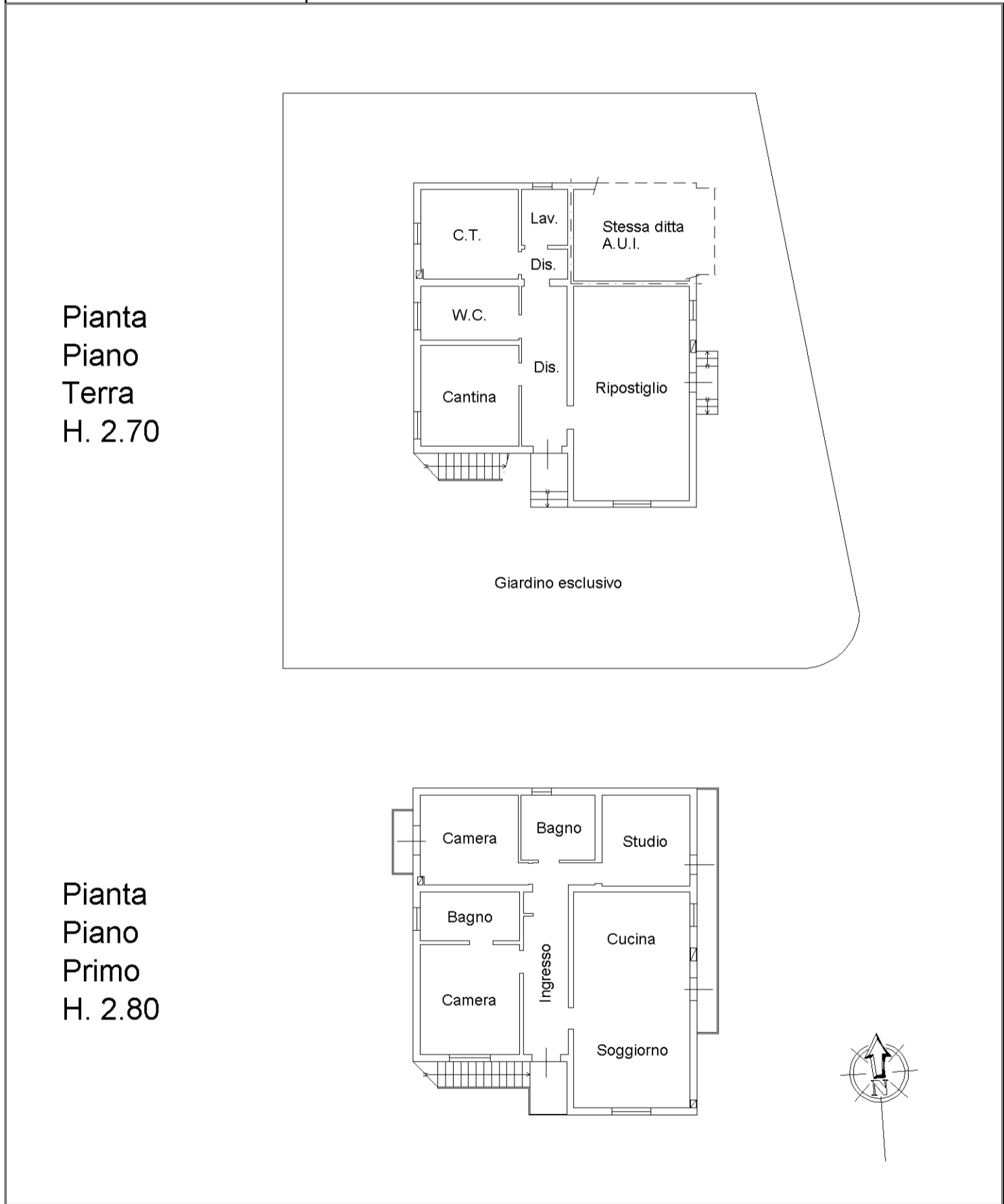
Allegato n. 2 - Planimetrie catastali immobile



**Agenzia del Territorio
CATASTO FABBRICATI
Ufficio Provinciale di
Vicenza**

Dichiarazione protocollo n. VI0319867 del 25/09/2008	
Planimetria di u.i.u. in Comune di Camisano Vicentino	
Via Pellegrini	civ. 25
Identificativi Catastali:	Compilata da: Marchiori Lino
Sezione:	Iscritto all'albo: Geometri
Foglio: 12	Prov. Vicenza
Particella: 275	N. 2078
Subalterno: 3	

Scheda n. 1 Scala 1:200



Pianta
Piano
Terra
H. 2.70

Pianta
Piano
Primo
H. 2.80

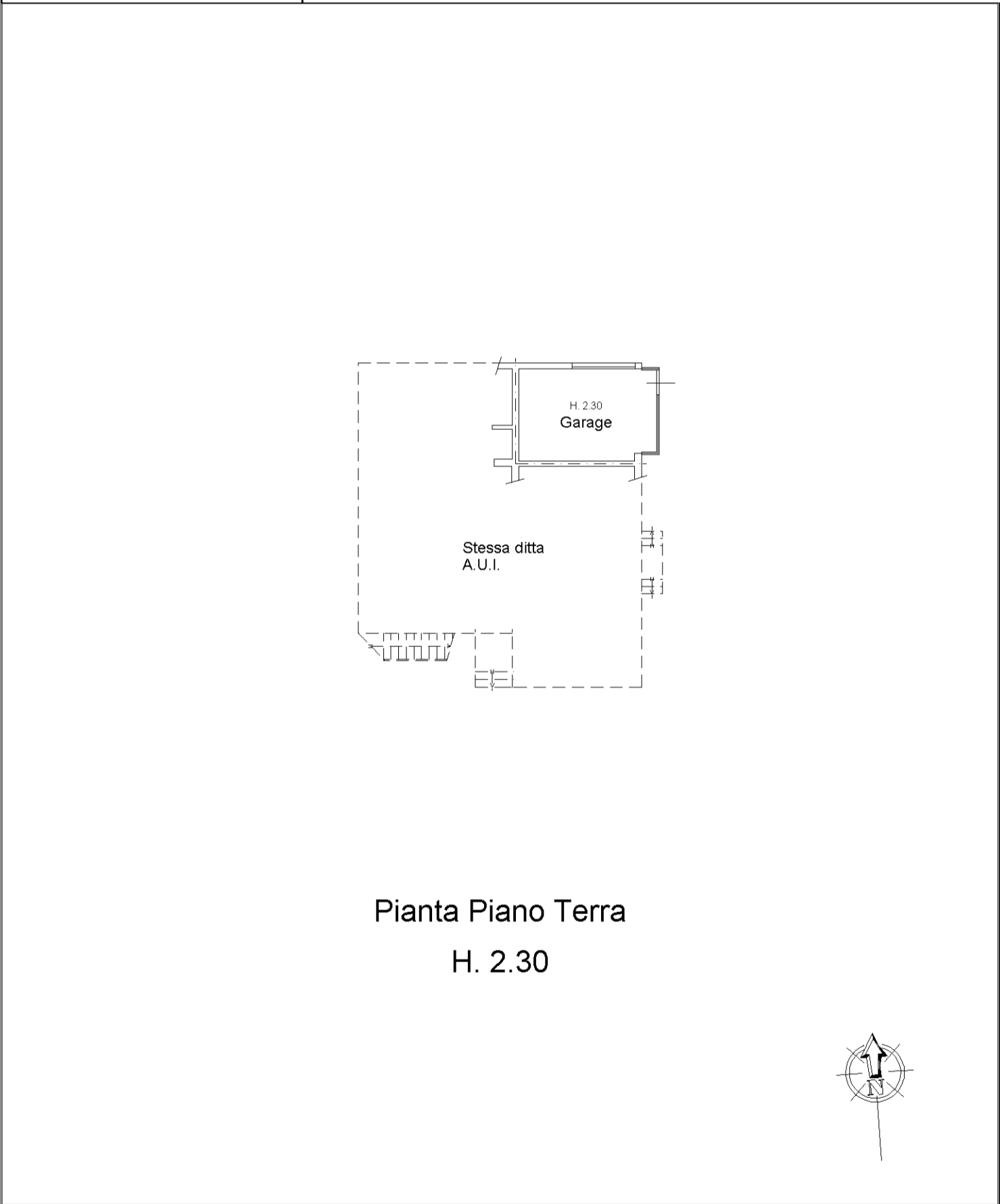
manu 01

Catasto dei Fabbricati - Situazione al 29/08/2023 - Comune di CAMISANO VICENTINO(B485) - < Foglio 12 - Particella 275 - Subalterno 3 >
VIA PELLEGRINI n. 25 Piano T-1

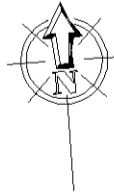
**Agenzia del Territorio
CATASTO FABBRICATI
Ufficio Provinciale di
Vicenza**

Dichiarazione protocollo n. VI0319867 del 25/09/2008	
Planimetria di u.i.u. in Comune di Camisano Vicentino	
Via Giovanni Pascoli civ. 38	
Identificativi Catastali:	Compilata da: Marchiori Lino
Sezione:	Iscritto all'albo: Geometri
Foglio: 12	Prov. Vicenza
Particella: 275	N. 2078
Subalterno: 4	

Scheda n. 1 Scala 1:200



**Pianta Piano Terra
H. 2.30**



invar 01

Catasto dei Fabbricati - Situazione al 29/08/2023 - Comune di CAMISANO VICENTINO(B485) - < Foglio 12 - Particella 275 - Subalterno 4 >
VIA PASCOLI n. 38 Piano T