

MODULARIO
F. rig. rend. 487

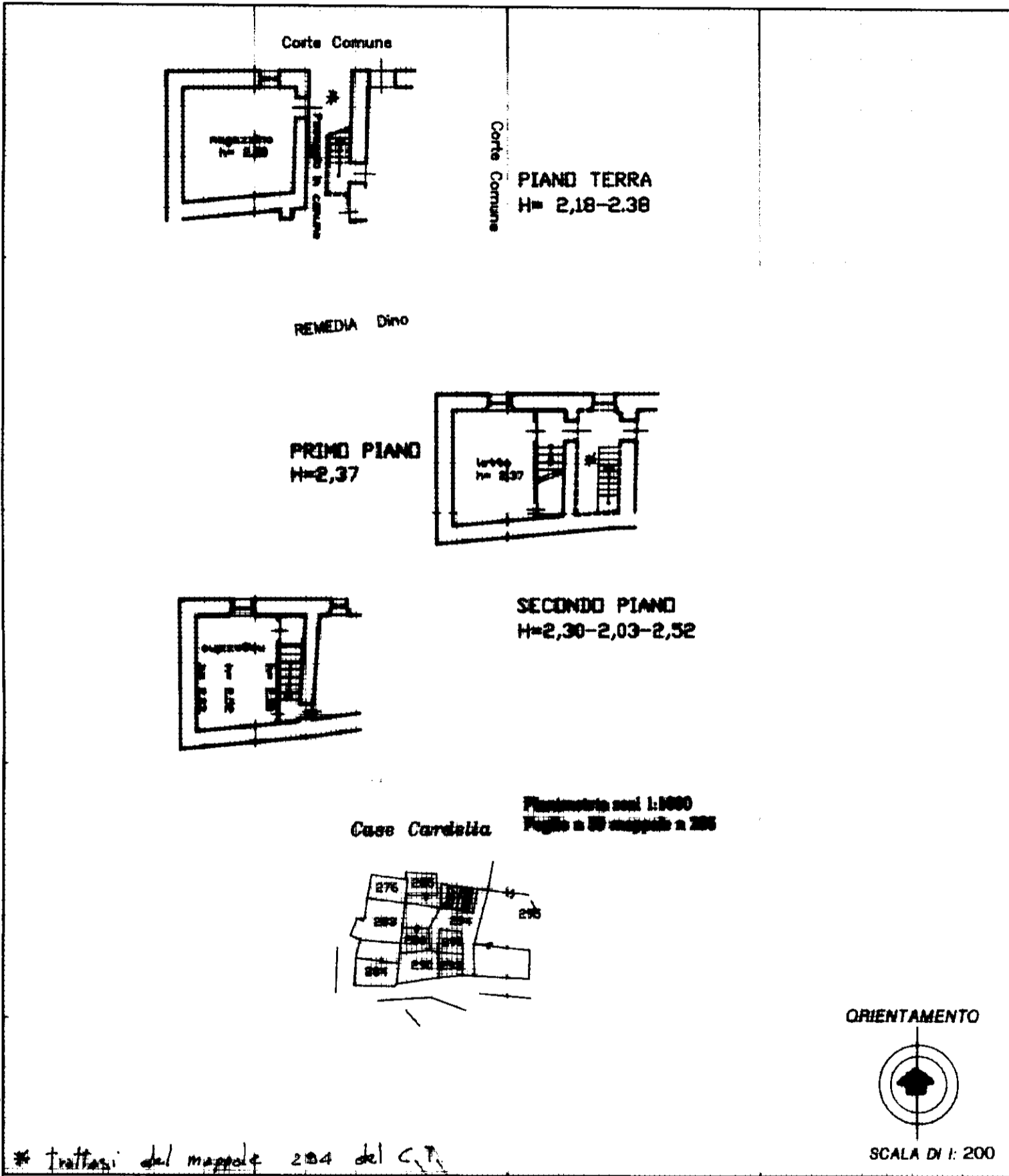


MINISTERO DELLE FINANZE
DIPARTIMENTO DEL TERRITORIO
CATASTO EDILIZIO URBANO (RDL 13-4-1939, n. 652)

MOD. 6M (CEU)

LIRE
200

Planimetria di u.i.u. in Comune di PIOBBICO via Loc. Cardella civ.




Roma - Istituto Poligrafico e Zecca dello Stato - P.V.

Dichiarazione di N.C.
 Denuncia di variazione

Identificativi catastali
 F. 39
 n. 286 sub.

Compilata dal Geom. PAZZAGLIA Michele
 (Titolo, cognome e nome)

Iscritto all'albo de Geom. PAZZAGLIA Michele
 della provincia di Pesaro
 data 03 NOV. 1997 Firma



RISERVATO ALL'UFFICIO

Bazzaglia

MODULARIO
F. rig. rend. 487

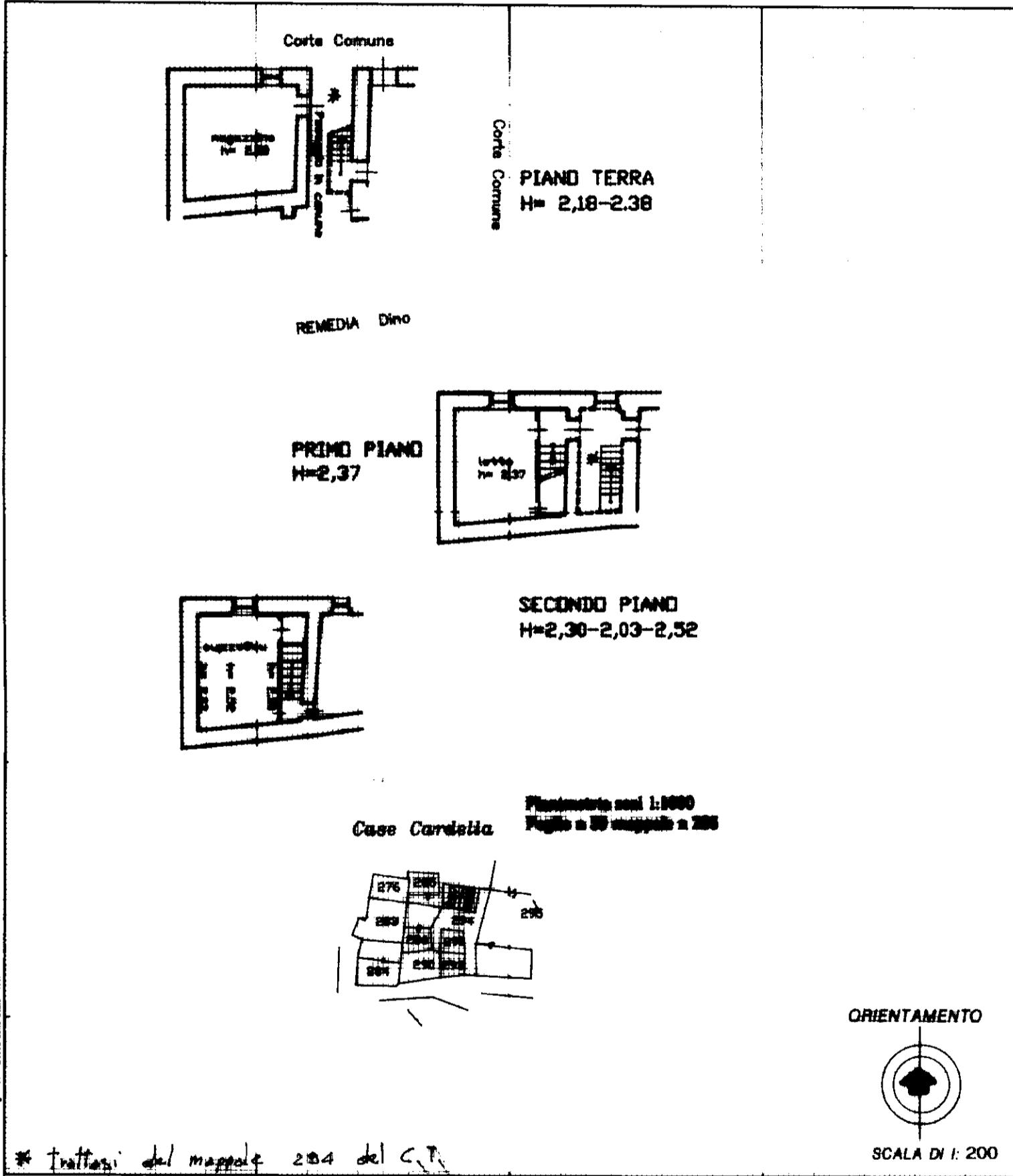


MINISTERO DELLE FINANZE
DIPARTIMENTO DEL TERRITORIO
CATASTO EDILIZIO URBANO (RDL 13-4-1939, n. 652)

MOD. 6N (CEU)

LIRE
200

Planimetria di u.i.u. in Comune di PIOBBICO via Loc. Cardella civ.




Roma - Istituto Poligrafico e Zecca dello Stato - P.V.

Dichiarazione di N.C.
 Denuncia di variazione

Identificativi catastali
 F. 39
 n. 286 sub.

Compilata dal Geom. PAZZAGLIA Michele
 (Titolo, cognome e nome)
 Iscritto all'albo de Geom. PAZZAGLIA Michele
 della provincia di Pesaro
 data 03 NOV. 1987 Firma



RISERVATO ALL'UFFICIO

Bazzaglia

10 metri

Catasto dei Fabbricati - Situazione al 28/02/2024 - Comune di PIOBBICO(G682) - < Foglio 39 - Particella 286 - Subalterno >
LOCALITA' CARDELLA n. SNC Piano T-1 - 2