

Ufficio provinciale di: VARESE  
Protocollo n:  
Data :  
Codice file PREGEO: 9.647.359

Pag. 1 di 19

### Dichiarazione sostitutiva dell'atto di notorietà (Art. 47 D.P.R. 28 dicembre 2000, n. 445)

Il sottoscritto GEOMETRA VALMAGGIA MARIO iscritto con il num. 2685 della provincia di VARESE, consapevole delle sanzioni penali richiamate dall'art. 76 del D.P.R. 28 dicembre 2000, n. 445, in caso di dichiarazioni mendaci, ai sensi e per gli effetti di quanto stabilito dall' art. 47 del medesimo decreto

## DICHIARA

- Che il modello unico catastale, inoltrato per via telematica, è la rappresentazione informatica dei documenti cartacei originali sottoscritti dai soggetti obbligati, ai sensi del decreto del Ministro delle finanze del 19 aprile 1994, n. 701;

- Che il documento è stato depositato presso il Comune competente per territorio ai sensi dell'art. 30, comma 5 del D.P.R. 6 giugno 2001, n. 380 (ex art.18 L. 47/85);

- Che la presentazione dei documenti è effettuata su incarico dei soggetti obbligati.

### Dichiarazione sostitutiva di certificazioni (Art. 46 D.P.R. 28 dicembre 2000, n. 445)

Il sottoscritto GEOMETRA VALMAGGIA MARIO iscritto con il num. 2685 della provincia di VARESE, consapevole delle sanzioni penali richiamate dall'art. 76 del D.P.R. 28 dicembre 2000, n. 445, in caso di dichiarazioni mendaci, ai sensi e per gli effetti di quanto stabilito dall' art. 46 del medesimo decreto

## DICHIARA

- Che la qualifica professionale, il numero di iscrizione all'albo e il collegio o l'ordine di appartenenza sono quelli indicati nella pagina - Informazioni generali - del documento.

- Di non essere destinatario di provvedimenti di sospensione dall'esercizio della professione o di cancellazione dall'albo professionale.



Verifica di corrispondenza con il documento originale disponibile fino al 02/12/2024 sul sito internet dell'Agenzia delle Entrate alla URL <https://telematici.agenziaentrate.gov.it/VerGlifo/IVerificaGlifo.jsp>  
Codice di verifica:5e62b2dc29 - ID documento: 09004e20f7e79d48

## Particelle

Comune: DUMENZA DUMENZA Sez. Censuaria: A  
Foglio: 0090 Particelle: 4062, 4697, 4819, 5038, 5039

## Firma delle parti o loro delegati

Il/I sottoscritto/i dichiara/no di essere a conoscenza del contenuto del presente atto di aggiornamento

BORGHETTI GISELLA NATA A VARESE IL 03/10/1962 C.F.BRGGLL62R43L682Y

Firma \_\_\_\_\_

SALVALAGGIO, BRUNO, PORTO VALTRAVAGLIA (VA), 13/07/1949  
SLVBRN49L13G907Z

## Tecnico redattore

Tecnico: VALMAGGIA MARIO Qualifica: GEOMETRA  
Provincia: VARESE N. iscrizione: 2685  
Cod. Fisc.: VLMMRA70D22E734T

E' presente lettera di incarico ai sensi del D.M. n.701 del 1994 e della Circolare n.49/T del 1996

luogo e data

timbro e firma

### Attestazione di avvenuto deposito

Si attesta che il presente atto di aggiornamento catastale è stato depositato presso questo Comune ai sensi del DPR 380/2001, art. 30, comma5.

luogo e data

timbro e firma

*Dati generali del tipo*

Comune:	DUMENZA DUMENZA	Sez. Censuaria:	A
Foglio:	0090	Particelle:	4062, 4697, 4819, 5038, 5039
Tecnico:	VALMAGGIA MARIO	Qualifica:	GEOMETRA
Provincia:	VARESE	N. iscrizione:	2685

**Modello censuario**
**Frazionamento**

Operazione	Identificativo						Superficie				Dati Censuari		Lotti	
	Sezione	Foglio	Originale		Provvisorio	Proposto	m <sup>2</sup>			Natura	Qualità	Classe	Provvisorio	Proposto
			principale	sub			ha	a	ca					
O	A	0090	4062	000			00000	04	50	SN	003	01		
S	A	0090	4062	000			00000	00	00		000			
C	A	0090		000	a	AAH	00000	02	85	SN	000			
C	A	0090		000	b	AAI	00000	00	55	SN	000			
C	A	0090		000	c	AAL	00000	00	48	SN	000			
C	A	0090		000	d	AAM	00000	00	26	SN	000			
C	A	0090		000	e	AAN	00000	00	36	SN	000			
O	A	0090	4697	000			00000	04	70	SN	010	01		
S	A	0090	4697	000			00000	00	00		000			
C	A	0090		000	a	AAA	00000	02	50	SN	000			
C	A	0090		000	b	AAB	00000	01	70	SN	000			
C	A	0090		000	c	AAC	00000	00	41	SN	000			
C	A	0090		000	d	AAD	00000	00	09	SN	000			
O	A	0090	4819	000			00000	08	49	SN	003	01		
S	A	0090	4819	000			00000	00	00		000			
C	A	0090		000	a	AAE	00000	03	90	SN	000			
C	A	0090		000	b	AAF	00000	01	90	SN	000			
C	A	0090		000	c	AAG	00000	02	69	SN	000			
O	A	0090	5038	000			00000	06	10	SN	003	01		
S	A	0090	5038	000			00000	00	00		000			

*Dati generali del tipo*

Comune: DUMENZA DUMENZA Sez. Censuaria: A  
 Foglio: 0090 Particelle: 4062, 4697, 4819, 5038, 5039  
 Tecnico: VALMAGGIA MARIO Qualifica: GEOMETRA  
 Provincia: VARESE N. iscrizione: 2685

**Modello censuario**

**Frazionamento**

Operazione	Identificativo						Superficie				Dati Censuari		Lotti	
	Sezione	Foglio	Originale		Provvisorio	Proposto	m <sup>2</sup>			Natura	Qualità	Classe	Provvisorio	Proposto
			principale	sub			ha	a	ca					
C	A	0090		000	a	AAO	00000	02	55	SN	000			
C	A	0090		000	b	AAP	00000	03	55	SN	000			
O	A	0090	5039	000			00000	01	95	SN	003	01		
S	A	0090	5039	000			00000	00	00		000			
C	A	0090		000	a	AAQ	00000	01	70	SN	000			
C	A	0090		000	b	AAR	00000	00	25	SN	000			

*Informazioni Complementari*

Ufficio provinciale di: VARESE

Protocollo n:

Data :

Codice file PRGEO: 9.647.359

Pag. 5 di 19

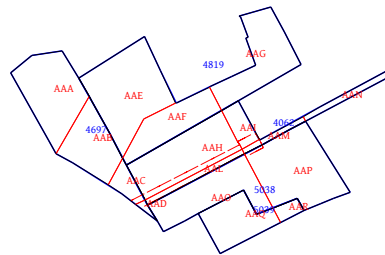
*Dati generali del tipo*

Comune:	DUMENZA DUMENZA	Sez. Censuaria:	A
Foglio:	0090	Particelle:	4062, 4697, 4819, 5038, 5039
Tecnico:	VALMAGGIA MARIO	Qualifica:	GEOMETRA
Provincia:	VARESE	N. iscrizione:	2685

**Proposta di aggiornamento cartografico:      Rappresentazione grafica**

*I punti di appoggio e le nuove linee da introdurre in mappa sono descritte nel LIBRETTO DELLE MISURE*

Scala 1 : 2000



Ufficio provinciale di: VARESE

Protocollo n:

Data:

Codice file PRGEO: 9.647.359

Pag. 6 di 19

---

*Dati generali del tipo*

---

Comune:	DUMENZA DUMENZA	Sez. Censuaria:	A
Foglio:	0090	Particelle:	4062, 4697, 4819, 5038, 5039
Tecnico:	VALMAGGIA MARIO	Qualifica:	GEOMETRA
Provincia:	VARESE	N. iscrizione:	2685

---

**Proposta di aggiornamento cartografico:****Rappresentazione alfa-numerica**

---

*Estratto di mappa*

---

Rilasciato dall'UP di VARESE

Protocollo: VA0108370/2024      Data: 17/05/2024      Codice Riscontro: 73781566300280

---

8|39|5096154.816|1483443.434|  
8|40|5096148.706|1483431.512|  
8|41|5096138.007|1483437.330|  
8|42|5096149.335|1483459.499|  
8|43|5096152.616|1483457.816|  
8|44|5096148.350|1483446.992|  
8|45|5096152.577|1483467.389|  
8|46|5096154.310|1483471.689|  
8|18|5096173.085|1483460.020|  
8|17|5096170.843|1483455.806|  
8|16|5096166.865|1483448.517|  
8|8|5096150.893|1483418.191|  
8|7|5096146.554|1483420.693|  
8|47|5096143.828|1483422.269|  
8|48|5096146.664|1483428.010|  
8|49|5096151.269|1483463.843|  
8|11|5096178.443|1483403.386|  
8|10|5096169.905|1483408.045|  
8|9|5096161.361|1483412.531|  
8|15|5096178.337|1483442.066|  
8|22|5096187.941|1483458.757|  
8|23|5096196.574|1483454.410|  
8|24|5096203.159|1483450.760|  
8|25|5096200.778|1483442.421|  
8|26|5096200.605|1483442.746|  
8|27|5096195.184|1483444.749|  
8|28|5096194.995|1483444.062|  
8|29|5096187.926|1483446.763|  
8|30|5096184.785|1483440.228|  
8|31|5096182.172|1483434.729|  
8|32|5096177.821|1483425.638|  
8|33|5096186.446|1483421.595|  
8|34|5096195.523|1483417.375|  
8|12|5096184.341|1483399.844|  
8|1|5096190.416|1483387.540|  
8|2|5096185.818|1483381.933|  
8|3|5096168.011|1483391.943|  
8|4|5096164.507|1483393.873|  
8|5|5096161.940|1483398.315|  
8|6|5096153.891|1483411.384|  
8|13|5096191.582|1483395.568|  
8|14|5096168.057|1483447.781|  
8|19|5096185.067|1483482.531|  
8|20|5096186.558|1483481.980|  
8|21|5096176.821|1483463.810|  
7|7|39|40|41|42|43|44|39|NC|5039|5039|212|  
7|16|45|46|18|17|16|8|7|47|48|40|NC|5038|5038|649|  
7|0|39|44|43|42|49|45|NC|  
7|19|11|10|9|15|22|23|24|25|26|27|NC|4819|4819|870|  
7|0|28|29|30|31|32|33|34|12|11|NC|  
7|14|1|2|3|4|5|6|7|8|9|10|NC|4697|4697|566|

Ufficio provinciale di: VARESE

Protocollo n:

Data:

Codice file PREGEO: 9.647.359

Pag. 7 di 19

**Dati generali del tipo**

Comune:	DUMENZA DUMENZA	Sez. Censuaria:	A
Foglio:	0090	Particelle:	4062, 4697, 4819, 5038, 5039
Tecnico:	VALMAGGIA MARIO	Qualifica:	GEOMETRA
Provincia:	VARESE	N. iscrizione:	2685

**Proposta di aggiornamento cartografico:**
**Rappresentazione alfa-numerica**

7|0|11%|12%|13%|1%|NC|  
 7|11|14%|15%|9%|8%|16%|17%|18%|19%|20%|21%|NC|4062|4062|486|  
 7|0|14%|NC|  
 6|DITTA|4062|SALVALAGGIO, BRUNO, PORTO VALTRAVAGLIA (VA), 13/07/1949|SLVBRN49L13G907Z|Proprieta' per 1000/1000|  
 6|DITTA|4694|SALVALAGGIO, BRUNO, PORTO VALTRAVAGLIA (VA), 13/07/1949|SLVBRN49L13G907Z|Proprieta' per 1/1|  
 6|DITTA|4697|SALVALAGGIO, BRUNO, PORTO VALTRAVAGLIA (VA), 13/07/1949|SLVBRN49L13G907Z|Proprieta' per 1/1|  
 6|DITTA|4819|SALVALAGGIO, BRUNO, PORTO VALTRAVAGLIA (VA), 13/07/1949|SLVBRN49L13G907Z|Proprieta' per 1/1|  
 6|DITTA|5038|SALVALAGGIO, BRUNO, PORTO VALTRAVAGLIA (VA), 13/07/1949|SLVBRN49L13G907Z|Proprieta' per 1/1|  
 6|DITTA|5039|SALVALAGGIO, BRUNO, PORTO VALTRAVAGLIA (VA), 13/07/1949|SLVBRN49L13G907Z|Proprieta' per 1/1|  
 6|PARTICELLA|4062|01|SEMIN ARBOR|450|486|1.16|1.16|SN|  
 6|PARTICELLA|4694|01|SEMIN ARBOR|115|107|0.3|0.3|SN|  
 6|PARTICELLA|4697|01|PRATO ARBOR|470|566|0.97|0.97|SN|  
 6|PARTICELLA|4819|01|SEMIN ARBOR|849|870|2.19|2.19|SN|  
 6|PARTICELLA|5038|01|SEMIN ARBOR|610|649|1.58|1.58|SN|  
 6|PARTICELLA|5039|01|SEMIN ARBOR|195|212|0.5|0.5|SN|  
 6|PFCART|PF01/9070/D384A|5096382.165|1483768.219|  
 6|PFCART|PF02/9070/D384A|5096693.003|1483712.391|  
 6|PFCART|PF07/9070/D384A|5096528.208|1484241.015|  
 6|PFCART|PF12/9070/D384A|5095931.732|1483309.413|  
 6|PFCART|PF13/9070/D384A|5096101.989|1483078.904|  
 6|PFCART|PF17/9070/D384A|5096049.534|1483600.115|  
 6|PFCART|PF18/9070/D384A|5096086.805|1483873.116|  
 6|PFCART|PF19/9070/D384A|5096732.596|1483871.141|  
 6|PFCART|PF20/9070/D384A|5095864.427|1483458.346|  
 6|PFCART|PF21/9070/D384A|5096189.095|1483350.611|  
 6|PFCART|PF22/9070/D384A|5096493.159|1483521.111|  
 6|PFCART|PF23/9070/D384A|5096156.672|1483504.889|  
 6|PFCART|PF24/9070/D384A|5096647.928|1484143.021|  
 6|ZONA|1 - Zona Urbana o di espansione urbanistica|  
 6|DISTORSIONE|1.5|  
 6|SCALAORIGINARIA|2000|  
 6|INQUADRAMENTO|5096472.943|1483012.070|0.1693333333|0.000|0.000|0.000000000|

**Estratto di mappa aggiornato**

8|1001@|5096196.703|1483392.684|  
 8|1002@|5096188.949|1483361.381|  
 8|1003@|5096157.260|1483479.204|  
 8|1004@|5096145.311|1483485.016|  
 8|1005@|5096138.776|1483474.168|  
 8|1006@|5096111.603|1483451.399|  
 8|1007@|5096156.039|1483407.896|  
 8|1008@|5096152.368|1483413.317|  
 8|1009@|5096150.932|1483415.138|  
 8|1010@|5096149.952|1483416.382|  
 8|1011@|5096148.540|1483418.173|  
 8|1012@|5096154.793|1483409.919|  
 8|1013@|5096156.825|1483406.621|  
 8|1014@|5096159.280|1483402.634|  
 8|1015@|5096146.031|1483453.032|  
 8|1016@|5096179.725|1483402.616|  
 8|1019#|5096152.310|1483417.425|  
 8|129\*|5096166.756|1483442.514|

Ufficio provinciale di: VARESE

Protocollo n:

Data:

Codice file PRGEO: 9.647.359

Pag. 8 di 19

---

*Dati generali del tipo*

---

Comune:	DUMENZA DUMENZA	Sez. Censuaria:	A
Foglio:	0090	Particelle:	4062, 4697, 4819, 5038, 5039
Tecnico:	VALMAGGIA MARIO	Qualifica:	GEOMETRA
Provincia:	VARESE	N. iscrizione:	2685

---

**Proposta di aggiornamento cartografico:****Rappresentazione alfa-numerica**

---

8|127\*|5096166.031|1483448.765|  
8|205\*|5096151.048|1483414.991|  
8|125\*|5096168.160|1483447.724|  
8|102\*|5096177.927|1483425.588|  
8|115\*|5096173.595|1483417.102|  
8|206\*|5096152.046|1483413.724|  
8|116\*|5096146.226|1483453.414|  
8|207\*|5096150.050|1483416.258|  
8|128\*|5096167.707|1483442.016|  
8|1018\*|5096175.861|1483437.759|  
8|130\*|5096164.445|1483443.692|  
8|PF22/9070/D384A\*|5096484.882|1483520.170|  
8|131\*|5096163.539|1483444.190|  
8|126\*|5096169.972|1483446.591|  
8|1020\*|5096163.235|1483411.547|  
8|1017\*|5096164.351|1483443.744|  
8|1016\*|5096150.073|1483451.364|  
8|PF21/9070/D384A\*|5096189.497|1483354.276|  
8|117\*|5096182.071|1483434.518|  
8|302\*|5096179.698|1483402.632|  
8|118\*|5096165.623|1483443.103|  
8|PF12/9070/D384A\*|5095942.784|1483311.535|  
8|202\*|5096164.507|1483393.873|  
8|PF23/9070/D384A\*|5096156.859|1483503.796|  
8|120\*|5096156.135|1483407.741|  
8|107\*|5096174.315|1483459.227|  
8|108\*|5096173.085|1483460.020|  
6|PV|102\*|32%|  
6|PV|112\*|29%|  
6|PV|101\*|12%|  
6|PV|159\*|1001@|  
6|PV|158\*|1002@|  
6|PV|202\*|4%|  
6|PV|125\*|14%|  
6|PV|108\*|18%|  
6|PV|109\*|46%|  
6|PV|111\*|1003@|  
6|PV|150\*|1004@|  
6|PV|110\*|45%|  
6|PV|105\*|49%|  
6|PV|104\*|42%|  
6|PV|103\*|41%|  
6|PV|152\*|7%|  
6|PV|151\*|1005@|  
6|PV|201\*|1006@|  
6|PV|120\*|1007@|  
6|PV|206\*|1008@|  
6|PV|205\*|1009@|  
6|PV|207\*|1010@|  
6|PV|153\*|1011@|  
6|PV|154\*|1012@|  
6|PV|155\*|1013@|  
6|PV|157\*|5%|  
6|PV|156\*|1014@|  
6|PV|116\*|1015@|



Ufficio provinciale di: VARESE

Protocollo n:

Data:

Codice file PRGEO: 9.647.359

Pag. 9 di 19

**Dati generali del tipo**

Comune:	DUMENZA DUMENZA	Sez. Censuaria:	A
Foglio:	0090	Particelle:	4062, 4697, 4819, 5038, 5039
Tecnico:	VALMAGGIA MARIO	Qualifica:	GEOMETRA
Provincia:	VARESE	N. iscrizione:	2685

**Proposta di aggiornamento cartografico:**
**Rappresentazione alfa-numerica**

6|PV|302\*|1016@|  
 6|PV|117\*|31%|  
 7|9|206\*|129\*|128\*|126\*|125\*|127\*|131\*|130\*|207\*|RT|  
 7|8|13%|1%|2%|3%|202\*|NC|AAA|4697|300|  
 7|0|302\*|RC|  
 7|0|12%|13%|NC|  
 7|8|11%|302\*|NC|AAB|4697|205|  
 7|0|202\*|RC|  
 7|0|5%|120\*|NC|  
 7|0|1020#|RC|  
 7|0|10%|11%|NC|  
 7|7|9%|1020#|NC|AAC|4697|51|  
 7|0|120\*|RC|  
 7|0|6%|205\*|NC|  
 7|0|1019#|RC|  
 7|0|9%|NC|  
 7|5|8%|1019#|NC|AAD|4697|9|  
 7|0|205\*|RC|  
 7|0|7%|8%|NC|  
 7|10|302\*|11%|10%|1020#|NC|AAE|4819|399|  
 7|0|115\*|102\*|RC|  
 7|0|33%|34%|12%|302\*|NC|  
 7|8|32%|102\*|NC|AAF|4819|200|  
 7|0|115\*|1020#|RC|  
 7|0|9%|1018#|NC|  
 7|0|117\*|RC|  
 7|0|32%|NC|  
 7|7|9%|1019#|NC|AAH|4062|317|  
 7|0|118\*|129\*|128\*|1018#|RC|  
 7|0|9%|NC|  
 7|14|31%|117\*|NC|AAG|4819|270|  
 7|0|1018#|RC|  
 7|0|15%|22%|23%|24%|25%|26%|27%|28%|29%|NC|  
 7|0|30%|31%|NC|  
 7|7|15%|1018#|NC|AAI|4062|59|  
 7|0|128\*|129\*|118\*|125\*|RC|  
 7|0|15%|NC|  
 7|11|44%|1016#|NC|AAO|5038|273|  
 7|0|131\*|1017#|RC|  
 7|0|8%|7%|47%|48%|40%|39%|44%|NC|  
 7|6|8%|1017#|NC|AAL|4062|44|  
 7|0|130\*|118\*|1019#|RC|  
 7|0|8%|NC|  
 7|10|107\*|14%|125\*|NC|AAM|4062|26|  
 7|0|118\*|130\*|1017#|RC|  
 7|0|16%|17%|108\*|NC|  
 7|0|107\*|RC|  
 7|6|21%|107\*|NC|AAN|4062|39|  
 7|0|108\*|RC|  
 7|0|19%|20%|21%|NC|  
 7|12|49%|45%|46%|108\*|17%|16%|1017#|NC|AAP|5038|376|  
 7|0|131\*|1016#|RC|  
 7|0|43%|42%|49%|NC|  
 7|7|44%|39%|40%|41%|116\*|NC|AAQ|5039|185|  
 7|0|1016#|RC|

Ufficio provinciale di: VARESE

Protocollo n:

Data :

Codice file PREGEO: 9.647.359

---

*Dati generali del tipo*

---

Comune: DUMENZA DUMENZA

Foglio: 0090

Tecnico: VALMAGGIA MARIO

Provincia: VARESE

Sez. Censuaria: A

Particelle: 4062, 4697, 4819, 5038, 5039

Qualifica: GEOMETRA

N. iscrizione: 2685

---

**Proposta di aggiornamento cartografico:**

**Rappresentazione alfa-numerica**

---

7|0|44%|NC|

7|5|43|1016#|NC|AAR|5039|28|

7|0|116\*|RC|

7|0|42%|43%|NC|

Ufficio provinciale di: VARESE

Protocollo n:

Data:

Codice file PRGEO: 9.647.359

Pag. 11 di 19

**Dati generali del tipo**

Comune:	DUMENZA DUMENZA	Sez. Censuaria:	A
Foglio:	0090	Particelle:	4062, 4697, 4819, 5038, 5039
Tecnico:	VALMAGGIA MARIO	Qualifica:	GEOMETRA
Provincia:	VARESE	N. iscrizione:	2685

0|29052024|5|D384A|0090|4697,4819,4062,5038,5039|VALMAGGIA MARIO|GEOMETRA|VARESE|

9|470|10|20|1483458|PRGEO 10.00-G,APAG 2.15|FR|Nota:|

6|RILIEVO GNSS|

1|100|4385094.17,677728.01,4567023.79|0.000|PICCHETTO IN LEGNO CON CHIODO|

6|L2|15032023-10:10|15032023-12:06|RTK|PDOP=1|

2|200|17.449,-17.334,-15.673|0,0,0,0,0,0|PDOP=1|0.000|CHIODO|

2|PF21/9070/D384A|-9.121,-87.035,16.035|0,0,0,0,0,0|PDOP=1|0.000|SPIG PIL IN CLS RIF ALT QUOTA SOMM PIL|

2|PF12/9070/D384A|175.734,-102.753,-159.637|0,0,0,0,0,0|PDOP=2|0.000|SF RIF ALT QUOTA MARCIAPIEDE|

2|PF23/9070/D384A|-3.172,68.244,-1.392|0,0,0,0,0,0|PDOP=2|0.000|SREC RIF ALT SOMMITA' MURETTO|

2|150|6.403,49.941,-10.866|0,0,0,0,0,0|PDOP=1|0.000|SREC|

2|151|11.792,40.509,-15.308|0,0,0,0,0,0|PDOP=1|0.000|SREC|

2|PF22/9070/D384A|-240.874,48.622,234.070|0,0,0,0,0,0|PDOP=1|0.000|SREC RIF ALT SOMMITA' MURETTO|

2|152|14.094,-15.357,-12.658|0,0,0,0,0,0|PDOP=2|0.000|CORD STRADA|

2|153|12.883,-17.997,-11.271|0,0,0,0,0,0|PDOP=2|0.000|CORD STRADA|

2|154|9.281,-27.203,-7.019|0,0,0,0,0,0|PDOP=2|0.000|CORD STRADA|

2|155|8.235,-30.768,-5.591|0,0,0,0,0,0|PDOP=2|0.000|CORD STRADA|

2|156|6.822,-34.795,-3.793|0,0,0,0,0,0|PDOP=2|0.000|CORD STRADA|

2|157|5.641,-39.021,-2.129|0,0,0,0,0,0|PDOP=2|0.000|CORD STRADA|

2|158|-11.984,-77.993,14.545|0,0,0,0,0,0|PDOP=2|0.000|FIN MURO|

2|159|-21.799,-49.760,21.833|0,0,0,0,0,0|PDOP=2|0.000|SREC|

2|300|-10.902,-49.453,17.296|0,0,0,0,0,0|PDOP=2|1.75|CHIODO|

6|RILIEVO CELERIMETRICO|

1|100|1.75|PICCHETTO IN LEGNO CON CHIODO|

2|200|246.1372|103.1141|29.163|1.465|SA|

2|101|332.3190|103.2978|44.574|1.75|SREC INT|

2|102|359.9770|102.9958|18.346|1.75|SREC FRAZ RIF ALT QUOTA A TERRA|

2|103|194.7452|99.9444|26.356|1.75|SREC FRAZ|

2|104|133.5180|97.9319|26.971|1.75|CONF FRAZ|

2|105|124.4408|93.1981|29.754|1.75|SREC|

2|300|329.8096|102.7523|53.587|1.465|SA|

2|200|246.1372|103.1152|29.153|1.465|CHIODO|

2|107|68.2388|98.4985|23.916|1.75|SREC|

2|108|72.6800|98.5121|24.176|1.75|SREC FRAZ RIF ALT QUOTA A TERRA|

2|109|114.2960|97.4548|35.928|1.75|SREC|

2|110|119.4372|97.5107|33.126|1.75|SREC|

2|111|106.4112|97.6193|41.645|1.75|SREC|

2|112|22.4790|98.9467|27.563|1.75|SREC|

2|115|329.4232|22.192|FRAZ|

2|116|150.9310|24.248|SREC FRAZ|

2|117|390.3132|19.305|SREC FRAZ|

2|118|68.1340|6.539|FRAZ|

2|120|283.5116|103.8854|31.102|1.465|STRADA FRAZ|

2|121|254.5198|11.739|VP|

2|122|239.8514|13.209|VP|

2|123|331.2078|33.578|VP|

2|124|326.9584|29.307|VP|

2|125|68.1882|10.899|FRAZ CONFINE|

2|126|53.8300|11.181|STRADA SERVITU' CONFINE|

2|127|82.5514|11.174|STRADA SERVITU' CONFINE|

2|128|44.8946|7.005|CONFINE STRADA SERVITU'|

2|129|53.7762|6.710|CONFINE STRADA SERVITU'|

2|130|82.4994|6.702|CONFINE STRADA SERVITU'|

2|131|91.4094|6.991|CONFINE STRADA SERVITU'|

Ufficio provinciale di: VARESE

Protocollo n:

Data:

Codice file PRGEO: 9.647.359

Pag. 12 di 19

---

*Dati generali del tipo*

---

Comune:	DUMENZA DUMENZA	Sez. Censuaria:	A
Foglio:	0090	Particelle:	4062, 4697, 4819, 5038, 5039
Tecnico:	VALMAGGIA MARIO	Qualifica:	GEOMETRA
Provincia:	VARESE	N. iscrizione:	2685

---

1|300|1.69|PICCHETTO IN LEGNO CON CHIODO|  
2|100|129.8096|97.5148|53.578|1.75|PICCHETTO IN LEGNO CON CHIODO|  
2|302|136.6830|14.482|FRAZ|  
2|123|127.4556|19.955|VP|  
2|124|133.2526|24.269|VP|  
1|200|1.71|CHIODO|  
2|100|46.1372|97.4194|29.143|1.75|PICCHETTO IN LEGNO CON CHIODO|  
2|201|144.3122|98.1702|47.671|1.71|SREC|  
2|202|347.1186|102.0656|33.847|1.465|STRADA FRAZ RIF ALT QUOTA CORDOLO|  
2|205|375.2948|103.0164|10.008|1.465|STRADA FRAZ RIF ALT QUOTA CORDOLO|  
2|121|40.5364|17.542|VP|  
2|122|51.3170|16.020|VP|  
2|206|370.1388|11.436|FILO STRADA SERVITU'|  
2|207|381.2488|8.610|FILO STRADA SERVITU'|  
6|PORZIONE RECINZIONE|  
7|5|151|110|109|111|150|NC|  
6|PORZIONE RECINZIONE|  
7|3|110|105|104|NC|  
6|PORZIONE RECINZIONE|  
7|3|112|117|102|NC|  
6|RECINZIONE|  
7|2|109|108|NC|  
6|LINEA DI FRAZIONAMENTO|  
7|7|117|128|129|118|130|131|116|RC|  
6|LINEA DI FRAZIONAMENTO|  
7|2|302|202|RC|  
7|2|101|302|NC|  
6|LINEA DI FRAZIONAMENTO|  
7|3|125|118|205|RC|  
7|3|102|115|120|RC|  
6|LINEA DI FRAZIONAMENTO RECINZIONE|  
7|2|108|107|RC|  
7|4|104|116|103|201|NC|  
6|SERVITU' STRADA|  
7|9|206|129|128|126|125|127|131|130|207|RT|  
6|FILO STRADA|  
7|11|202|157|156|155|120|154|206|205|207|153|NC|  
7|0|152|NC|  
6|SREC|  
7|1|104|PV|  
7|1|110|PV|  
7|1|105|PV|  
7|1|151|PV|  
7|1|111|PV|  
7|1|150|PV|  
7|1|152|PV|  
7|1|103|PV|  
7|1|101|PV|  
7|1|102|PV|  
7|1|159|PV|  
7|1|158|PV|  
7|1|108|PV|  
7|1|109|PV|

---

Ufficio provinciale di: VARESE

Protocollo n:

Data :

Codice file PRGEO: 9.647.359

Pag. 13 di 19

---

*Dati generali del tipo*

---

Comune:	DUMENZA DUMENZA	Sez. Censuaria:	A
Foglio:	0090	Particelle:	4062, 4697, 4819, 5038, 5039
Tecnico:	VALMAGGIA MARIO	Qualifica:	GEOMETRA
Provincia:	VARESE	N. iscrizione:	2685

---

7|1|125|PVI

7|1|112|PVI

8|PF22/9070/D384A|5096466.487000|1483518.150000|50|SPIGOLO NORD RECINZIONE CLS|

8|PF22/9070/D384A|483.454000|04|SOMMITA MURETTO CLS|

8|PF23/9070/D384A|5096027.695000|1483523.784000|50|SPIGOLO MURETTO RECINZIONE|

8|PF23/9070/D384A|393.562000|04|FILO SUPERIORE DEL MURETTO|

8|PF12/9070/D384A|5095823.830000|1483312.559000|50|SP. N FABB. |

8|PF12/9070/D384A|384.342000|04|PIEDE SPIGOLO SU MARCIAPIEDE|

8|PF21/9070/D384A|5096158.806000|1483357.093000|50|SPIG. PILASTRO IN CLS. |

8|PF21/9070/D384A|489.110000|04|SOMMITA PILASTRO SOTTO COPERTURA|

Ufficio provinciale di: VARESE  
Protocollo n:  
Data :  
Codice file PREGEO: 9.647.359

Relazione Tecnica

Pag. 14 di 19

---

*Dati generali del tipo*

---

Comune:	DUMENZA DUMENZA	Sez. Censuaria:	A
Foglio:	0090	Particelle:	4062, 4697, 4819, 5038, 5039
Tecnico:	VALMAGGIA MARIO	Qualifica:	GEOMETRA
Provincia:	VARESE	N. iscrizione:	2685

---

*DICHIARAZIONI TECNICHE*

**Il sottoscritto professionista VALMAGGIA MARIO dichiara che:**

*- Il rilievo è stato effettuato in Zona Urbana o di espansione urbanistica -*

Il controllo delle mutue relazioni (distanze) fra Punti Fiduciali ha evidenziato differenze oltre le tolleranze ammesse tra i seguenti punti fiduciali: PF12/9070/D384A - PF21/9070/D384A pertanto, sono state prodotte misure sovrabbondanti ed iperdeterminazioni della/e relazione/i in esame, le quali hanno dimostrato la validità delle misure assunte.

Le particelle di superficie inferiore a 2000 mq non sono state rilevate integralmente in quanto i confini non sono materializzati interamente e la committenza non ne ha richiesto la materializzazione.

Ufficio provinciale di: VARESE

Protocollo n:

Data :

Codice file PRGEO: 9.647.359

Pag. 15 di 19

---

*Dati generali del tipo*

---

Comune:	DUMENZA DUMENZA	Sez. Censuaria:	A
Foglio:	0090	Particelle:	4062, 4697, 4819, 5038, 5039
Tecnico:	VALMAGGIA MARIO	Qualifica:	GEOMETRA
Provincia:	VARESE	N. iscrizione:	2685

---

Con l'atto di aggiornamento che viene presentato per l'approvazione si intende procedere al frazionamento dei mappali 4697,4819,4062, 5038,5039 intestate al Sig.Salvalaggio Bruno nato a Porto Valtravaglia (VA) il 13/07/1949 C.F. SLVBRN49L13G907Z prop.1/1.

Il presente atto di aggiornamento è sottoscritto dalla Dott.ssa Borghetti Gisella nata a Varese il 03 Ottobre 1962 C.F. BRG GLL 62R43 L682Y in qualità di curatore del fallimento "Salvalaggio" n.4204/2014 con studio a Varese Viale Aguggiari n.8.

Il rilievo celerimetrico e' stato eseguito mediante stazione totale TOPCON IS e GNSS EMLID REACH RS2.

I punti fiduciali utilizzati per l'appoggio sono i seguenti:

-PF23 ricadente sul foglio n.9070 del comune di Dumenza sez. Dumenza è identificato dallo spigolo del muretto di recinzione mapp.559; riferimento altimetrico quota sommità muretto.

-PF12 ricadente sul foglio n.9070 del comune di Dumenza sez. Dumenza è identificato dallo spigolo nord del fabbricato mapp.702; riferimento altimetrico quota pavimentazione.

-PF22 ricadente sul foglio n.9070 del comune di Dumenza sez. Dumenza è identificato dallo spigolo nord della recinzione mapp.3690; riferimento altimetrico quota sommità muro.

Per l'aggiornamento cartografico della mappa catastale si sono considerati:

Porzioni recinzione nel libretto celerimetrico definite dai contorni: 101,302; 102,117,112; 108,109; 150,111,109,110,151; 110,105,104,116, 103,201; filo strada cordolo: 202,157,156,155,120,154,206,205,207, 153,152.

Punti Vertice: punti 158-159-101-102-112-108-150-111-109-110-151-105 -104-103 spigoli di recinzione; punto 125 confine.

I punti avente riferimento altimetrico del presente tipo di aggiornamento sono: punto102-108-202-205 vertice frazionamento, riferimento altimetrico quota a terra.

Inoltre, si identifica un'area rappresentata con linea tratteggiata rossa identificata dai punti 206,129,128,126,125,127,131,130,207,205, 206 che sarà in fase di atto notarile gravata da servitu' di passo.

Ufficio provinciale di: VARESE

Protocollo n:

Data :

Codice file PRGEO: 9.647.359

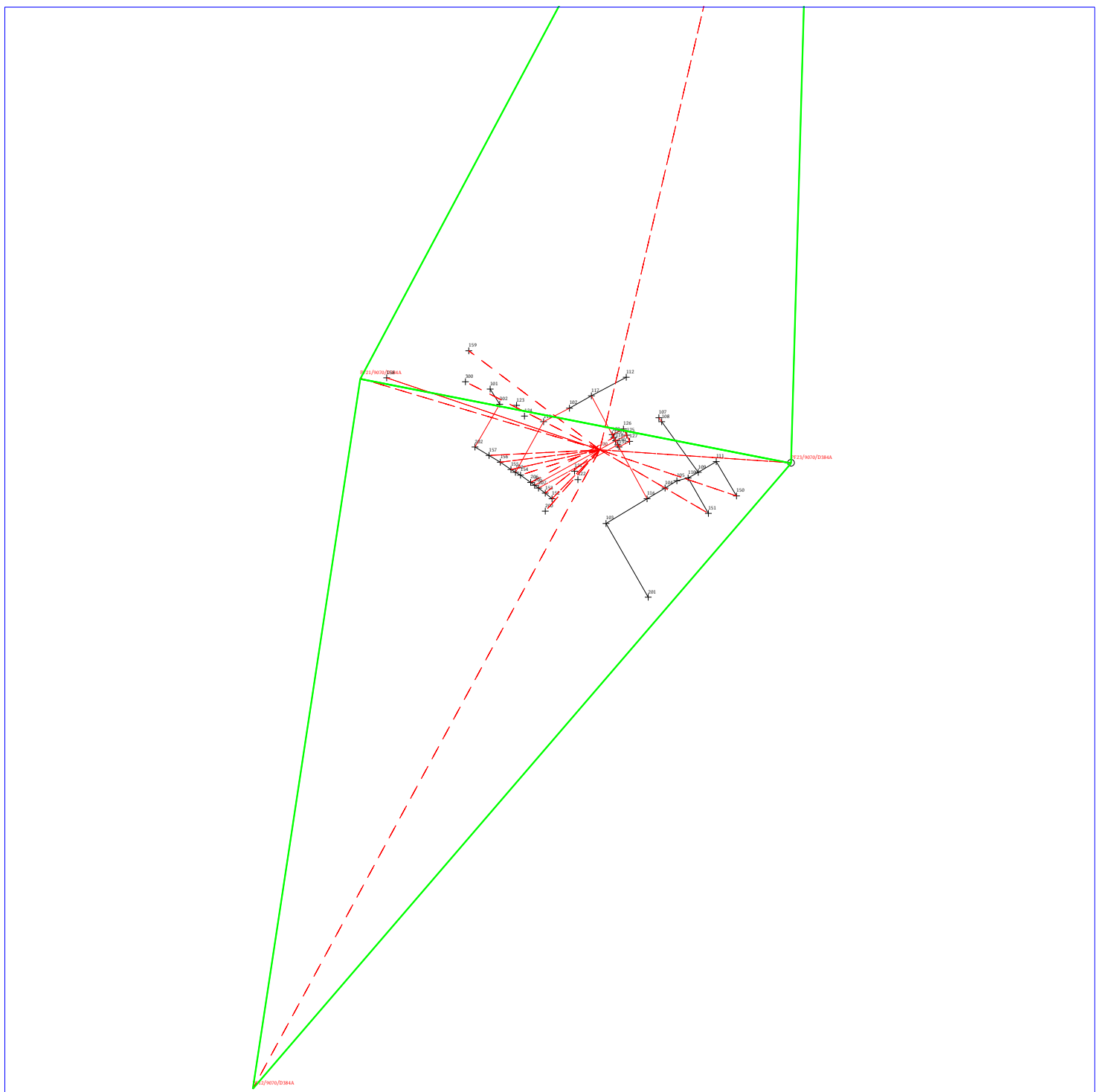
Pag. 16 di 19

*Dati generali del tipo*

Comune: DUMENZA DUMENZA  
Foglio: 0090  
Tecnico: VALMAGGIA MARIO  
Provincia: VARESE

Sez. Censuaria: A  
Particelle: 4062, 4697, 4819, 5038, 5039  
Qualifica: GEOMETRA  
N. iscrizione: 2685

Scala 1 : 2000





Ufficio provinciale di: VARESE

Protocollo n:

Data :

Codice file PRGEO: 9.647.359


Pag. 17 di 19

*Dati generali del tipo*

Comune: DUMENZA DUMENZA  
Foglio: 0090  
Tecnico: VALMAGGIA MARIO  
Provincia: VARESE

Sez. Censuaria: A  
Particelle: 4062, 4697, 4819, 5038, 5039  
Qualifica: GEOMETRA  
N. iscrizione: 2685

Scala 1:2000



Ufficio provinciale di: VARESE

Protocollo n:

Data :

Codice file PRGEO: 9.647.359

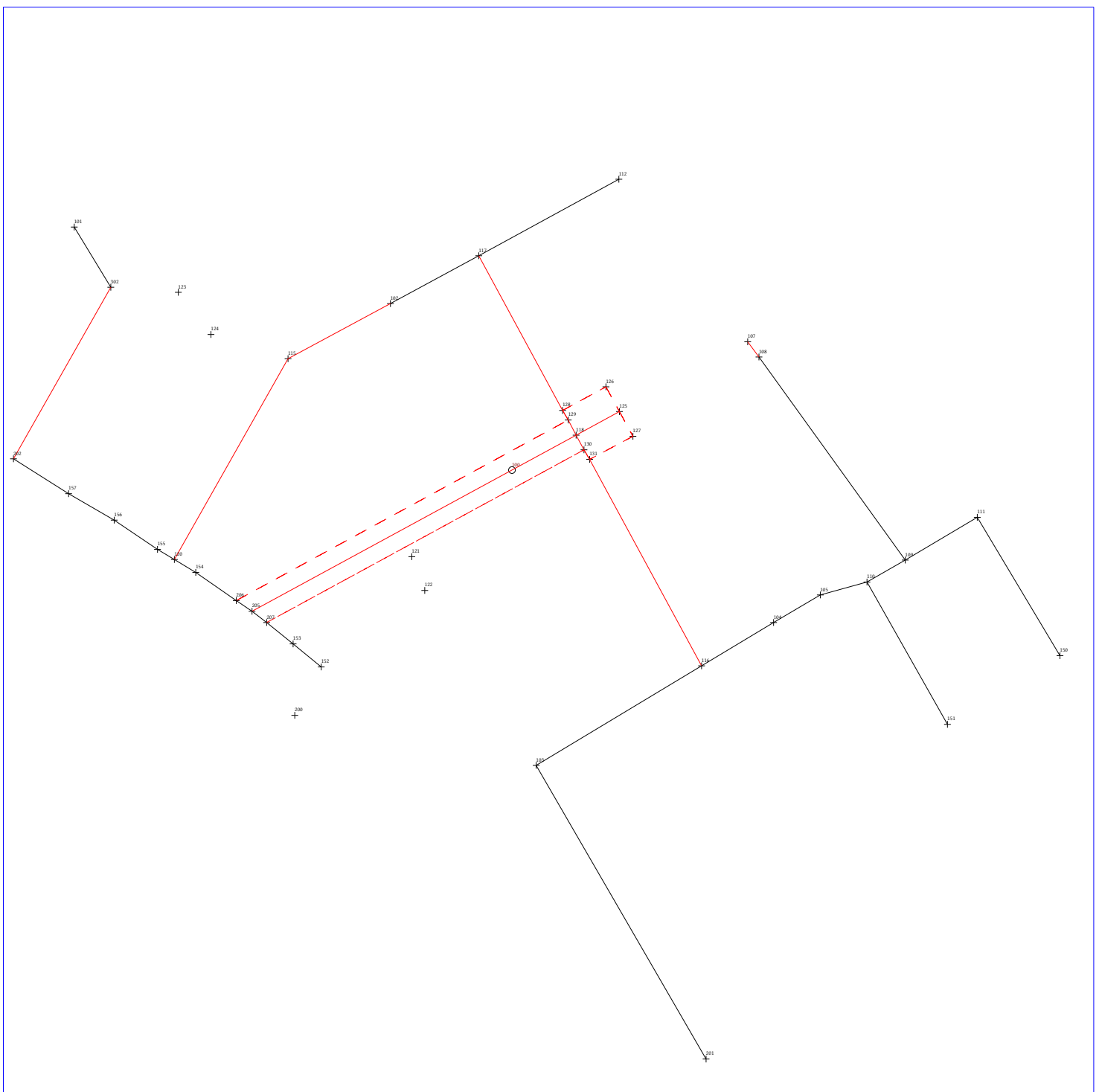
Pag. 18 di 19

*Dati generali del tipo*

Comune: DUMENZA DUMENZA  
Foglio: 0090  
Tecnico: VALMAGGIA MARIO  
Provincia: VARESE

Sez. Censuaria: A  
Particelle: 4062, 4697, 4819, 5038, 5039  
Qualifica: GEOMETRA  
N. iscrizione: 2685

Scala 1 : 500



Il sottoscritto BORGHETTI GISELLA NATA A VARESE IL 03/10/1962 C.F.BRGGLL62R43L682Y in qualità di TITOLO NON PRESENT  
E dell'immobile sito nel comune di DUMENZA DUMENZA foglio 0090, mappale/i 4062, 4697, 4819, 5038, 5039 conferisce m  
andato al Tecnico GEOMETRA VALMAGGIA MARIO iscritto con il num. 2685 della provincia di VARESE per la redazione e p  
resentazione in catasto degli atti di aggiornamento interessanti gli immobili sopra indicati.

Dichiara inoltre sotto la propria responsabilità:

A - che i rimanenti contitolari di diritti sono i soggetti di seguito indicati:

SALVALAGGIO, BRUNO, PORTO VALTRAVAGLIA (VA), 13/07/1949 SLVBRN49L13G907Z

B - Di non essere stato autorizzato al conferimento del mandato da tutti i soggetti indicati nella precedente lette  
ra A per la seguente motivazione: Ordinanza dell'Autorità Giudiziaria

BORGHETTI GISELLA NATA A VARESE IL 03/10/1962 C.F.BRGGLL62R43L682Y

Firma \_\_\_\_\_

Dichiaro di aver accettato l'incarico come sopra conferitomi.

\_\_\_\_\_ .li \_\_\_\_\_  
Luogo Data

\_\_\_\_\_  
Il Tecnico  
(timbro e firma)

Ufficio provinciale di: VARESE - Territorio

Protocollo: 2024/126722

Data: 04/06/2024

Codice file PREGEO:

Pag. 1 di 2

**Dati generali del tipo**

Comune	DUMENZA	Sez. Censuaria	A
Foglio	907	Particelle	4697, 4819, 4062, 5038, 5039
Tecnico	VALMAGGIA MARIO	Qualifica	GEOMETRA
Provincia	VARESE		

**Esiti dell'aggiornamento censuario**
**Sintesi delle variazioni**

Di seguito si riportano i dati di approvazione che hanno determinato il corrispondente aggiornamento della Banca Dati:

**Frazionamento**

Operazione	Identificativo				Superficie				Lotti		Dati Censuari		R.D.	R.A.	Deduzioni
	Originale		Provvisorio	Definitivo				Natura	Provvisorio	Definitivo	Qualità	Classe	€	€	
	principale	sub			ha	a	ca								
O	4062	000			00000	04	50	SN			003	01			
S	4062	000			00000	00	00				000				
C		000	a	5045	00000	02	85	SN			000				
C		000	b	5046	00000	00	55	SN			000				
C		000	c	5047	00000	00	48	SN			000				
C		000	d	5048	00000	00	26	SN			000				
C		000	e	5049	00000	00	36	SN			000				
O	4697	000			00000	04	70	SN			010	01			
S	4697	000			00000	00	00				000				
C		000	a	5050	00000	02	50	SN			000				
C		000	b	5051	00000	01	70	SN			000				
C		000	c	5052	00000	00	41	SN			000				
C		000	d	5053	00000	00	09	SN			000				
O	4819	000			00000	08	49	SN			003	01			
S	4819	000			00000	00	00				000				
C		000	a	5054	00000	03	90	SN			000				
C		000	b	5055	00000	01	90	SN			000				
C		000	c	5056	00000	02	69	SN			000				
O	5038	000			00000	06	10	SN			003	01			
S	5038	000			00000	00	00				000				

Ufficio provinciale di: VARESE - Territorio

Protocollo: 2024/126722

Data: 04/06/2024

Codice file PREGEO:

Pag. 2 di 2

## Dati generali del tipo

Comune	DUMENZA	Sez. Censuaria	A
Foglio	907	Particelle	4697, 4819, 4062, 5038, 5039
Tecnico	VALMAGGIA MARIO	Qualifica	GEOMETRA
Provincia	VARESE		

## Esiti dell'aggiornamento censuario

## Sintesi delle variazioni

Di seguito si riportano i dati di approvazione che hanno determinato il corrispondente aggiornamento della Banca Dati:

## Frazionamento

Operazione	Identificativo				Superficie				Lotti		Dati Censuari		R.D.	R.A.	Deduzioni
	Originale		Provvisorio	Definitivo				Natura	Provvisorio	Definitivo	Qualità	Classe	€	€	
	principale	sub			ha	a	ca								
C		000	a	5057	00000	02	55	SN			000				
C		000	b	5058	00000	03	55	SN			000				
O	5039	000			00000	01	95	SN			003	01			
S	5039	000			00000	00	00				000				
C		000	a	5059	00000	01	70	SN			000				
C		000	b	5060	00000	00	25	SN			000				

## Estremi di approvazione del tipo

Il presente TIPO FRAZIONAMENTO è stato redatto su estratto di mappa rilasciato dall'Ufficio con prot. n. 0108370/2024 del 17/05/2024 e viene approvato perché riconosciuto conforme alle norme vigenti

Protocollo n.:

2024/VA0126722

Data di approvazione: 05/06/2024

Il Tecnico:

SLVMGH

Il Direttore dell'Ufficio:

MONTUORI ANTONIO

(Responsabile del procedimento)

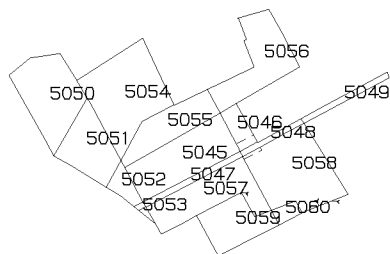
## Dati amministrativo contabili

Ricevuta di cassa n.: 14860

Data di richiesta del servizio: 05/06/2024

Riscossi € 111.00 di cui € 28 per l'imposta di bollo riscossa in modo virtuale ed € 83 per tributi speciali catastali

Esito dell'aggiornamento cartografico - Atto di aggiornamento pratica n. VA2024126722 del 5/6/2024



N=5096000

E=1483200

16 Particelle: 5045,5046,5047,5048,5049,5050,5051,5052,5053,5054,5055,5056,5057,5058,5059,5060

Comune: (VA) DUMENZA/A  
Foglio: 907  
Richiedente: VALMAGGIA MARIO  
Scala originale: 1:2000  
Dimensione cornice: 534.000 x 378.000 m. Protocollo pratica VA2024126722  
5-Giu-2024 12:38:32