

Direzione Provinciale di Perugia  
Ufficio Provinciale - Territorio  
Servizi Catastrali

## Visura storica per immobile

Situazione degli atti informatizzati dall'impianto meccanografico al 06/05/2019

Data: 06/05/2019 - Ora: 17.28.27

Segne

Visura n.: T294681 Pag: 1

Dati della richiesta	Comune di DERUTA ( Codice: D279)
Catasto Terreni	Provincia di PERUGIA Foglio: 12 Particella: 1598

### INTESTATO

I	(1) Proprietà per 1/1
---	-----------------------

### Situazione dell'Immobile dal 10/12/2014

N.	DATI IDENTIFICATIVI			DATI CLASSAMENTO			DATI DERIVANTI DA				
	Foglio	Particella	Sub	Porz	Qualità Classe	Superficie(m²) Ha are ca		Deduz	Reddito		
1	12	1598		-	SEMINATIVO 3	76 98					FRAZIONAMENTO del 10/12/2014 protocollo n. PC0346107 in atti dal 10/12/2014 presentato il 10/12/2014 (n. 346107.1/2014)
<b>Notifica</b> Nella variazione sono stati soppressi i seguenti immobili: - foglio 12 particella 1276 Sono stati inoltre variati i seguenti immobili: - foglio 12 particella 1596 - foglio 12 particella 1597											

L'intestazione alla data della richiesta deriva dai seguenti atti:

### Situazione degli intestati dal 10/12/2014

N.	DATI ANAGRAFICI	CODICE FISCALE	DIRITTI E ONERI REALI
I	FRAZIONAMENTO del 10/12/2014 protocollo n. PC0346107 in atti dal 10/12/2014 Registrazione: presentato il 10/12/2014 (n. 346107.1/2014)		(1) Proprietà per 1/1



Direzione Provinciale di Perugia  
Ufficio Provinciale - Territorio  
Servizi Catastali

## Visura storica per immobile

Situazione degli atti informatizzati dall'impianto meccanografico al 06/05/2019

Data: 06/05/2019 - Ora: 17.28.27

Segue

Visura n.: T294681 Pag: 2

Situazione dell'immobile che ha originato il precedente dal 08/03/2005


N.	DATI IDENTIFICATIVI				DATI CLASSAMENTO				DATI DERIVANTI DA	
	Foglio	Particella	Sub	Porz	Qualità Classe	Superficie(m <sup>2</sup> ) ha are ca	Deduz	Reddito		
1	12	1276		-	SEMINATIVO 3	97 92		Dominicale Euro 32,87	Agrario Euro 35,40	FRAZIONAMENTO del 08/03/2005 protocollo n. PG0042351 in atti dal 08/03/2005 (n. 42351.1/2005)
<b>Notifica</b> Nella variazione sono stati soppressi i seguenti immobili: - foglio 12 particella 1018 - foglio 12 particella 46 - foglio 12 particella 1036 Sono stati inoltre variati i seguenti immobili: - foglio 12 particella 1254 - foglio 12 particella 1255 - foglio 12 particella 1256 - foglio 12 particella 1257 - foglio 12 particella 1258 - foglio 12 particella 1259 - foglio 12 particella 1260 - foglio 12 particella 1261 - foglio 12 particella 1262 - foglio 12 particella 1263 - foglio 12 particella 1264 - foglio 12 particella 1265 - foglio 12 particella 1266 - foglio 12 particella 1267 - foglio 12 particella 1268 - foglio 12 particella 1269 - foglio 12 particella 1270 - foglio 12 particella 1271 - foglio 12 particella 1272 - foglio 12 particella 1273 - foglio 12 particella 1274 - foglio 12 particella 1275 - foglio 12 particella 1277 L'intestazione alla data della richiesta deriva dai seguenti atti:										

Situazione degli intestati dal 08/03/2005

N.	DATI ANAGRAFICI		CODICE FISCALE	DIRITTI E ONERI REALI
	DATI DERIVANTI DA	FRAZIONAMENTO		
1	FRAZIONAMENTO del 08/03/2005 protocollo n. PG0042351 in atti dal 08/03/2005 Registrazione: (L. 742351.1/2005)			(1) Proprietà per 1/1 fino al 10/12/2014

Situazione dell'immobile che ha originato il precedente dal 14/12/2000

N.	DATI IDENTIFICATIVI				DATI CLASSAMENTO				DATI DERIVANTI DA	
	Foglio	Particella	Sub	Porz	Qualità Classe	Superficie(m <sup>2</sup> ) ha are ca	Deduz	Reddito		
1	12	1036		-	SEMINATIVO 3	1 06 72		Dominicale Euro 35,83	Agrario Euro 38,58	FRAZIONAMENTO del 14/12/2000 protocollo n. 510669 in atti dal 14/12/2000 (n. 367097.1/2000)
<b>Notifica</b> Nella variazione sono stati soppressi i seguenti immobili: - foglio 12 particella 1013 - foglio 12 particella 1016 - foglio 12 particella 1017 - foglio 12 particella 72 Sono stati inoltre variati i seguenti immobili: - foglio 12 particella 1038 - foglio 12 particella 1039 - foglio 12 particella 1040 - foglio 12 particella 1041 - foglio 12 particella 1042 - foglio 12 particella 1043 - foglio 12 particella 1044 - foglio 12 particella 1045 - foglio 12 particella 1046 - foglio 12 particella 1047 - foglio 12 particella 1048 - foglio 12 particella 1049 - foglio 12 particella 1037 L'intestazione alla data della richiesta deriva dai seguenti atti:										



Direzione Provinciale di Perugia  
Ufficio Provinciale - Territorio  
Servizi Catastrali

## Visura storica per immobile

Situazione degli atti informatizzati dall'impianto meccanografico al 06/05/2019

Data: 06/05/2019 - Ora: 17.28.27 Segue

Visura n.: T294681 Pag: 3

### Situazione degli intestati dal 30/09/2002

N.		DATI ANAGRAFICI		CODICE FISCALE		DIRITTI E ONERI REALI	
1						(1) Proprietà per 1/1 fino al 08/03/2005	
DATI DERIVANTI DA		ISTRUMENTO (AUTORIBLICO) del 30/09/2002 Nota presentata con Modello Unico in atti dal 28/10/2002 Repertorio n.: 46355 Rogante: CRISPOLTI ADRIANO Sede: PERUGIA					
		Registrazione: Sede: COMPRAVENDITA (n. 18106.1/2002)					

### Situazione degli intestati dal 14/12/2000

N.		DATI ANAGRAFICI		CODICE FISCALE		DIRITTI E ONERI REALI	
1						(1) Proprietà per 1000/1000 fino al 30/09/2002	
DATI DERIVANTI DA		FRAZIONAMENTO del 14/12/2000 protocollo n. 510669 in atti dal 14/12/2000 Registrazione: (n. 20702.1/2000)					

### Situazione dell'immobile che ha originato il precedente dal 08/03/1989

N.	DATI IDENTIFICATIVI			DATI CLASSAMENTO				DATI DERIVANTI DA	
	Foglio	Particella	Sub	Porz	Qualità Classe	Superficie(m²)	Deduz		Reddito
1	12	72		-	SEMINATIVO 3	1 07 95			
						ha are ca		Dominicale L. 70.168	Agrario L. 75.565
								FRAZIONAMENTO in atti dal 08/03/1989 (n. 220782)	
Notifica				Partita		4598			

Sono stati inoltre variati i seguenti immobili:  
- foglio 12 particella 366

### Situazione dell'immobile dall'impianto meccanografico

N.	DATI IDENTIFICATIVI			DATI CLASSAMENTO				DATI DERIVANTI DA	
	Foglio	Particella	Sub	Porz	Qualità Classe	Superficie(m²)	Deduz		Reddito
1	12	72		-	SEMINATIVO 3	1 11 55			
						ha are ca		Dominicale L. 72.508	Agrario L. 78.085
								Impianto meccanografico del 24/09/1977	
Notifica				Partita		2797			

L'intestazione alla data della richiesta deriva dai seguenti atti:

### Situazione degli intestati dal 19/06/1991

N.		DATI ANAGRAFICI		CODICE FISCALE		DIRITTI E ONERI REALI	
1						fino al 14/12/2006	



Direzione Provinciale di Perugia  
Ufficio Provinciale - Territorio  
Servizi Catastali

## Visura storica per immobile

Situazione degli atti informatizzati dall'impianto meccanografico al 06/05/2019

Data: 06/05/2019 - Ora: 17.28.27

Segne

Visura n.: T294681 Pag: 4

DAI DERIVANTI DA ISTRUMENTO (ATTO PUBBLICO) del 19/06/1991 Voltura in atti dal 28/05/1992 Repertorio n.: 68969 Rogante: SERGIO LUDOVICI Sede: MARSCIANANO Registrazione: Sede: PERUGIA Volume: Al n. 3541 del 01/07/1991 (n. 6748.1/1991)

### Situazione degli intestati dal 07/02/1990

N.	INAGRAFICI	CODICE FISCALE	DIRITTI E ONERI REALI
1			(1) Proprieta' per 1/6 fino al 19/06/1991
2			(1) Proprieta' per 4/6 fino al 19/06/1991
3			(1) Proprieta' per 1/6 fino al 19/06/1991

DAI DERIVANTI DA DENUNZIA (NEL PASSAGGI PER CAUSA DI MORTE) del 07/02/1990 protocollo n. 324031 in atti del 05/11/2001 Registrazione: Sede: ESEGUITA AI SOLI FINI DELLA CONTINUITA' STORICA (n. 7859.1/1997)

### Situazione degli intestati dal 24/12/1982

N.	INAGRAFICI	CODICE FISCALE	DIRITTI E ONERI REALI
1			(1) Proprieta' per 2/4 fino al 07/02/1990
2			(1) Proprieta' per 1/4 fino al 07/02/1990
3			(1) Proprieta' per 1/4 fino al 07/02/1990

DAI DERIVANTI DA DENUNZIA (NEL PASSAGGI PER CAUSA DI MORTE) del 30/12/1983 Registrazione: (n. 7082)

### Situazione degli intestati dal 27/10/1980

N.	INAGRAFICI	CODICE FISCALE	DIRITTI E ONERI REALI
1			(1) Proprieta' per 2/4 fino al 24/12/1982
2			(1) Proprieta' per 1/4 fino al 24/12/1982
3			(1) Proprieta' per 1/4 fino al 24/12/1982

DAI DERIVANTI DA DENUNZIA (NEL PASSAGGI PER CAUSA DI MORTE) del 27/10/1980 in atti dal 10/11/1981 Registrazione: UR Sede: PERUGIA Volume: 618 n. 10 del 16/04/1981 (n. 20089)

### Situazione degli intestati relativa ad atto del 09/11/1976 (antecedente all'impianto meccanografico)

N.	INAGRAFICI	CODICE FISCALE	DIRITTI E ONERI REALI
1			(1) Proprieta' per 1/2 fino al 27/10/1980
2			(1) Proprieta' per 1/2 fino al 27/10/1980

DAI DERIVANTI DA ISTRUMENTO (ATTO PUBBLICO) del 09/11/1976 Voltura in atti dal 06/01/1982 Repertorio n.: 38622 Rogante: DURANTI F Sede: PERUGIA Registrazione: UR Sede: PERUGIA n. 1649 del 12/11/1976 (n. 85)

### Situazione degli intestati dall'impianto meccanografico

N.	INAGRAFICI	CODICE FISCALE	DIRITTI E ONERI REALI
1			Impianto meccanografico del 24/09/1977

Unita' immobiliari n. 1

Tributi erariali: Euro 0,90



Direzione Provinciale di Pavia  
Ufficio Provinciale - Territorio  
Servizi Catastali

Data: 06/05/2019 - Ora: 17.28.27 Fine


Visura n.: T294681 Pag: 5

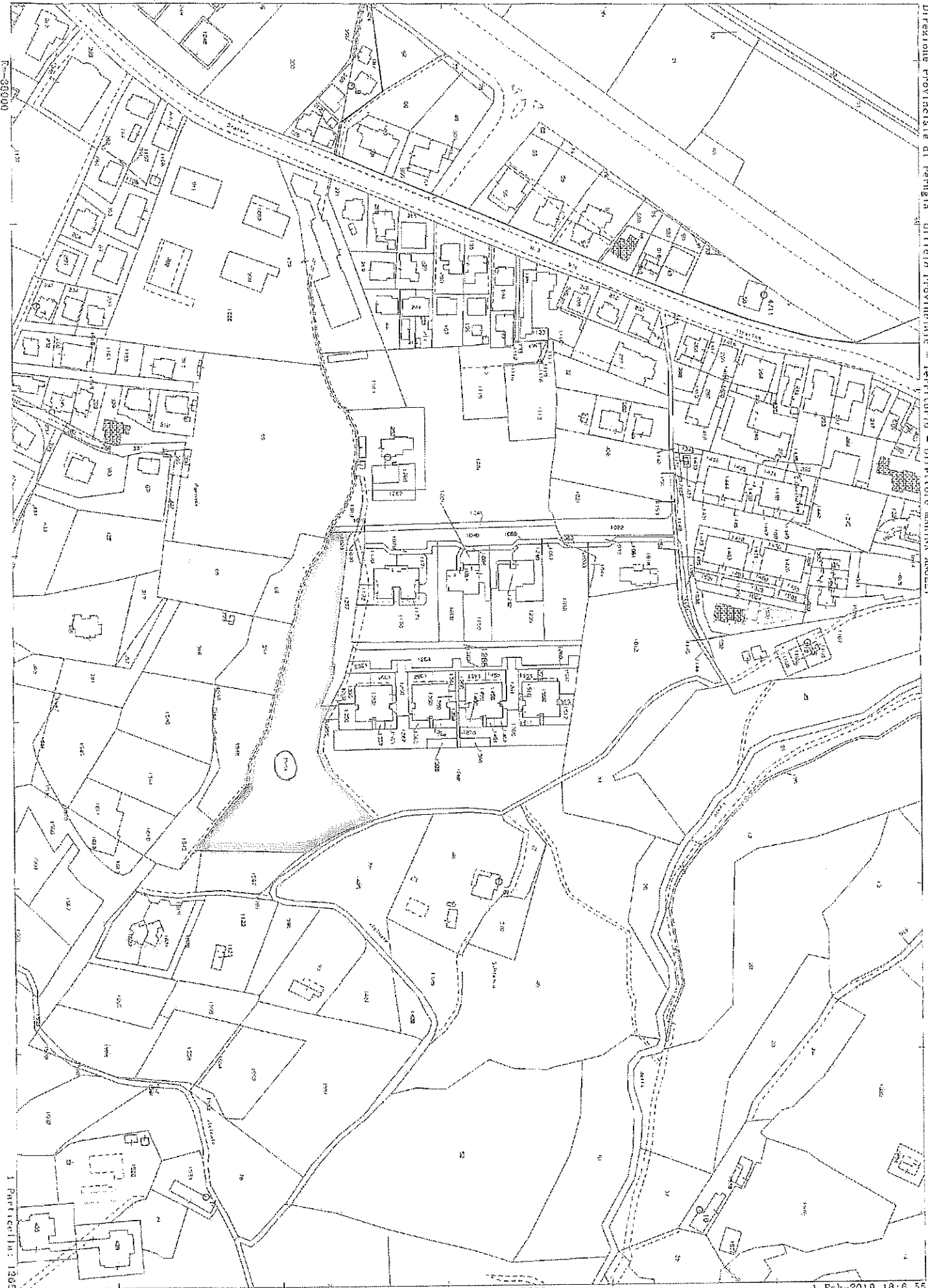
## Visura storica per immobile

Situazione degli atti informatizzati dall'impianto meccanografico al 06/05/2019

Visura telematica

\* Codice Fiscale Validato in Anagrafe Tributaria





33000

1 Particella 1205

Vis. tel. 0.90 euro

