

Agenzia delle Entrate
CATASTO FABBRICATI
Ufficio provinciale di
Alessandria

Dichiarazione protocollo n. AL0005990 del 19/01/2018
Planimetria di u.i.u. in Comune di Gabilano
Via Torino

civ. 9

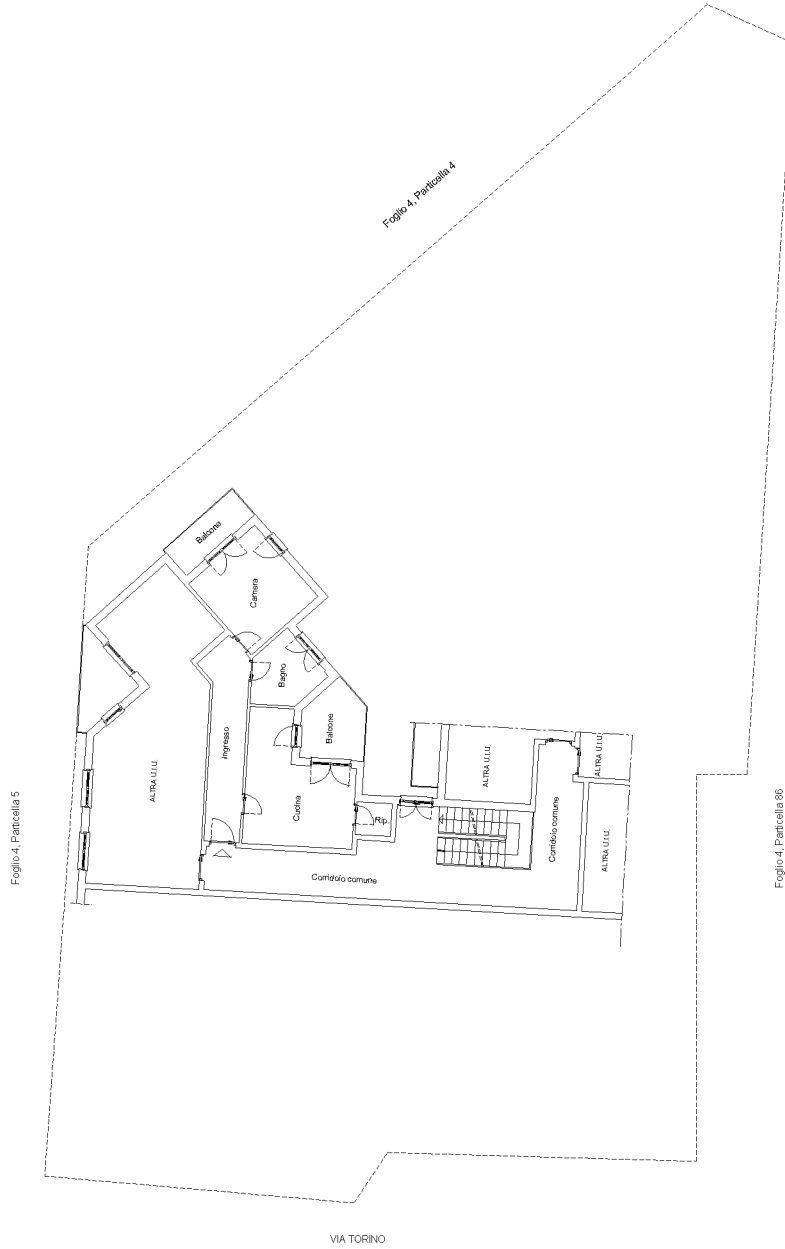
Identificativi Catastali:
Sezione: 4
Foglio: 4
Particella: 69
Subalterno: 44

Compilata da:
Corrado Roberto
Iscritto all'albo:
Ingegneri
Prov. Torino N.11475

Scala 1: 200

Scheda

PIANTA PIANO PRIMO
H 300 cm



mapa 01

Agenzia delle Entrate
CATASTO FABBRICATI
Ufficio provinciale di
Alessandria

Dichiarazione protocollo n. AL0005990 del 19/01/2018
Planimetria di u.i.u. in Comune di Gabiano
Via Torino

civ. 9

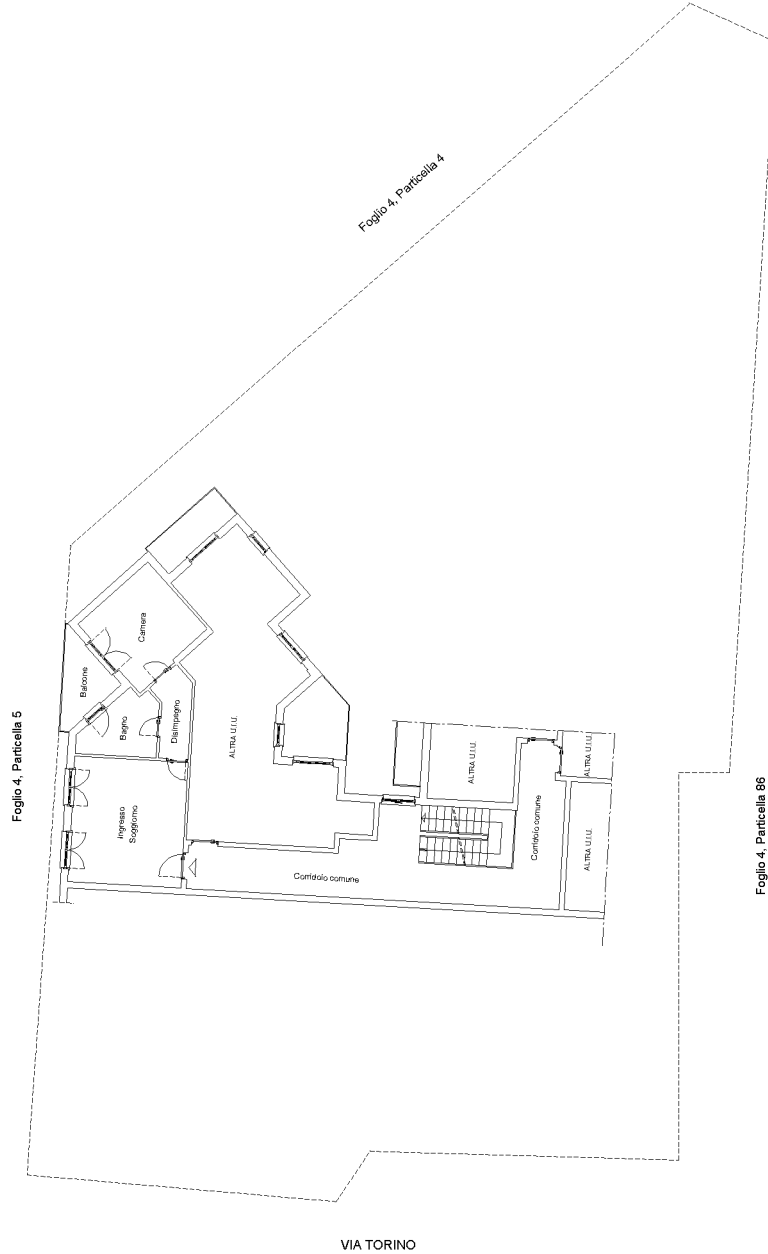
Identificativi Catastali:
Sezione: 4
Foglio: 4
Particella: 69
Subalterno: 45

Compilata da:
Corrado Roberto
Iscritto all'albo:
Ingegneri
Prov. Forino N.11475

Scheda
Scala 1: 200

Ultima planimetria in atti

PIANTA PIANO PRIMO
H 300 cm



Foglio 4, Particella 5

Foglio 4, Particella 4

Foglio 4, Particella 66

inattu 01

MODULARIO
a r.r. n. 497



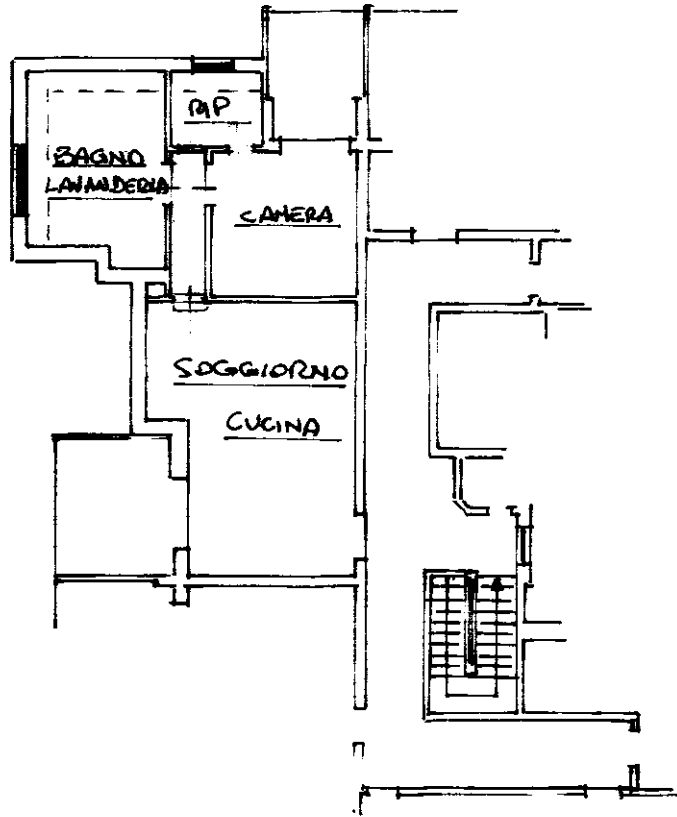
MINISTERO DELLE FINANZE
DIPARTIMENTO DEL TERRITORIO
CATASTO EDILIZIO URBANO (RDL 13-4-1939, n. 652)

MOD. **BN** (CEU)

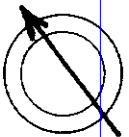
LIRE
200

Planimetria di u.i.u. in Comune di **GABIANO** via **TORINO** civ.

Piano SOTTOTETTO



ORIENTAMENTO



SCALA DI **1:200**

Roma - Istituto Poligrafico e Zecca dello Stato - P.V.

Dichiarazione di N.C.
Denuncia di variazione


Compilata dal **GEOMETRA**
(Titolo, cognome e nome)
CALABRIS FRANCESCO

RISERVATO ALL'UFFICIO

A 316/58

Ultima planimetria in atti
Identificativi catastali
Data presentazione: 19/11/1998 - Data: 29/11/2023
Totale schede: 16 n. **87** sub. **18**

Iscritto all'albo dei **GEOMETRI**
FRANCESCO CALABRIS
CATASTO N. **139**
data **19/11/1998** firma



mapa 01
Catasto di abbricati - Situazione
Comune di GABIANO(D835) - < Foglio 4 - Particella 69 - Subalterno 18 >
Firmato DRTA/AT/2023 (00)REPL/18/2023 Da: INFOCERT FIRMA QUALIFICATA 2 Serial#: 16c8d9d

