

**Agenzia del Territorio
CATASTO FABBRICATI
Ufficio Provinciale di
Pesaro**

Dichiarazione protocollo n. PS0021845 del 08/02/2007

Planimetria di u.i.u. in Comune di San Costanzo

Strada Caminate

civ. SNC

Identificativi Catastali:

Sezione:

Foglio: 17

Particella: 381

Subalterno: 2

Compilata da:

Rossignolo Mirko

Iscritto all'albo:

Geometri

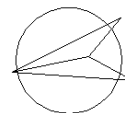
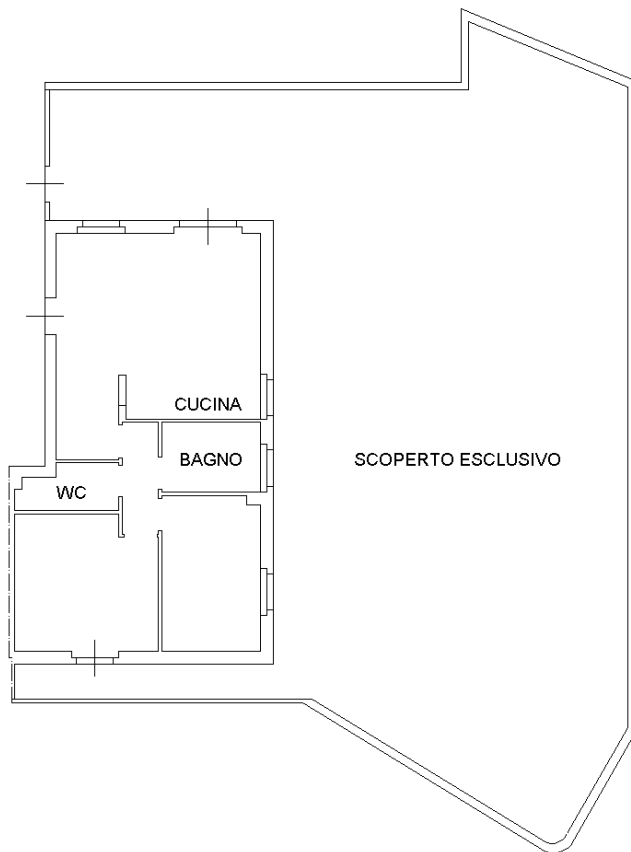
Prov. Pesaro

N. 1372

Scheda n. 1

Scala 1:200

PIANO TERRA h=2.70



Ultima planimetria in atti

**Agenzia del Territorio
CATASTO FABBRICATI
Ufficio Provinciale di
Pesaro**

Dichiarazione protocollo n. PS0021845 del 08/02/2007

Planimetria di u.i.u. in Comune di San Costanzo

Strada Caminate

civ. SNC

Identificativi Catastali:

Sezione:

Foglio: 17

Particella: 381

Subalterno: 9

Compilata da:

Rossignolo Mirko

Iscritto all'albo:

Geometri

Prov. Pesaro

N. 1372

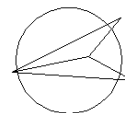
Scheda n. 1

Scala 1:200

PIANO SOTTOSTRADA 1 h=2.40



AUTORIMESSA



Ultima planimetria in atti

Data: 24/01/2023 - n. T53166 - Richiedente: DLGMRC75L08G479N

Totale schede: 1 - Formato di acquisizione: A4(210x297) - Formato stampa richiesto: A4(210x297)