

0370

MODULARIO
P. - Cat. S. T. - III



MINISTERO DELLE FINANZE
DIREZIONE GENERALE DEL CATASTO E DEI SERVIZI TECNICI ERARIALI

Mod. B (Nuovo Catasto F. F. e Urbano)

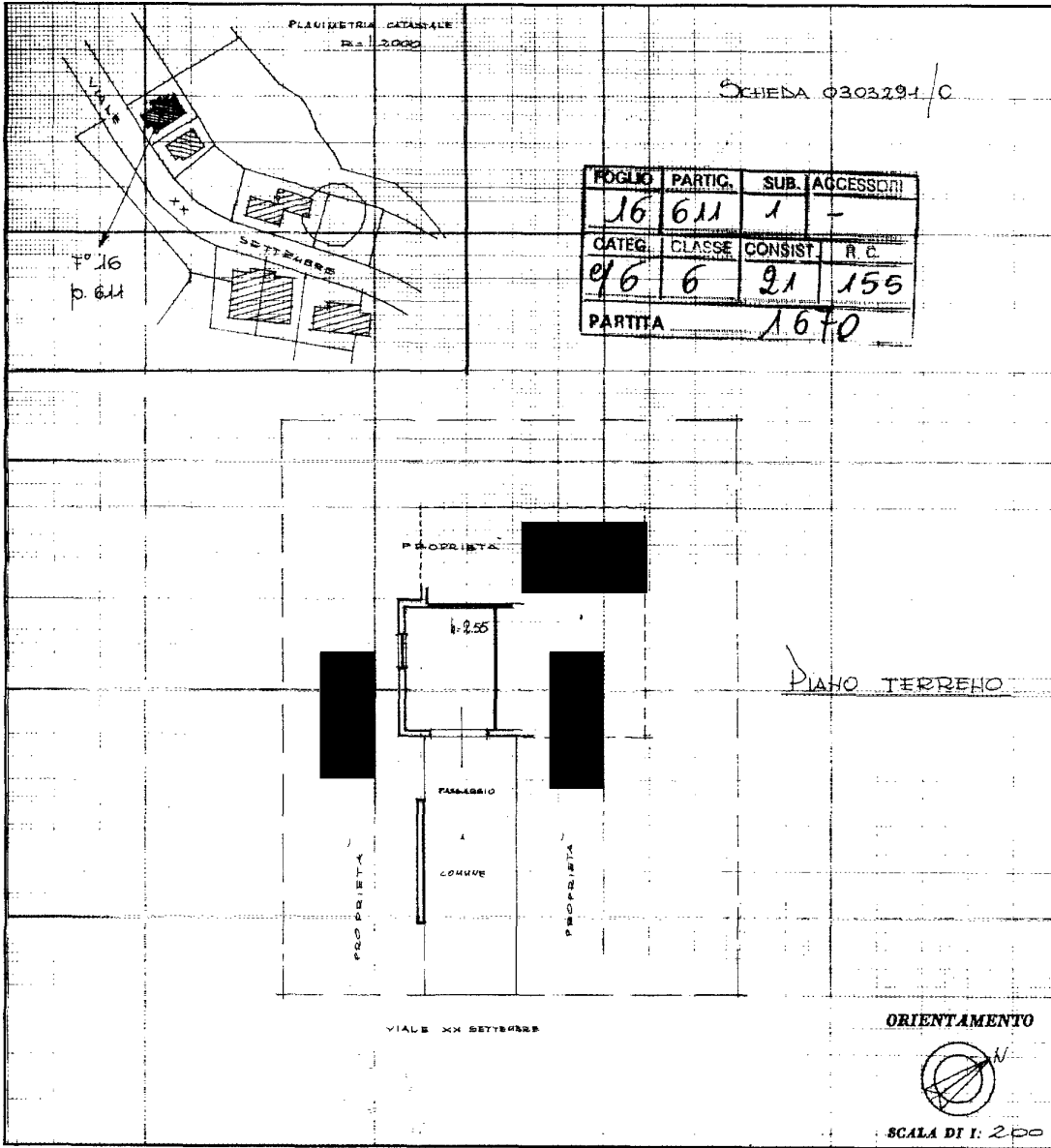
Lire
20

34 NUOVO CATASTO EDILIZIO URBANO

(R. DECRETO-LEGGI 11 APRILE 1969, N. 662)

Planimetria dell'immobile situato nel Comune di Signa - Viale XX SETTEMBRE

Di [REDACTED]
All' [REDACTED]



SPAZIO RISERVATO PER LE ANNOTAZIONI D'UFFICIO

| | |
|------------------|---|
| DATA PROT. N° | ACCETTABILE 24 APR. 1971 Geom. Ilario AUSIELLO |
|------------------|---|

Compilata dal GEOMETRA
(Titolo, nome e cognome del tecnico)
PIERO GORI
Iscritto all'Albo dei GEOMETRI
della Provincia di FIRENZE
DATA 6/10/1969
Firma: [Signature]

Catasto dei Fabbricati - Situazione al 18/01/2021 - Comune di SIGNA (1728) - < Foglio: 16 - Particella: 611 - Subalterno: 1
VIA VENTI SETTEMBRE piano: T;

Ultima planimetria in atti

MODULARIO
n. - Cat. n. 7. - 253



MINISTERO DELLE FINANZE
DIREZIONE GENERALE DEL CATASTO E DEI SERVIZI TECNICI ERARIALI

Mod. B (Nuovo Catasto Edilizio Urbano)

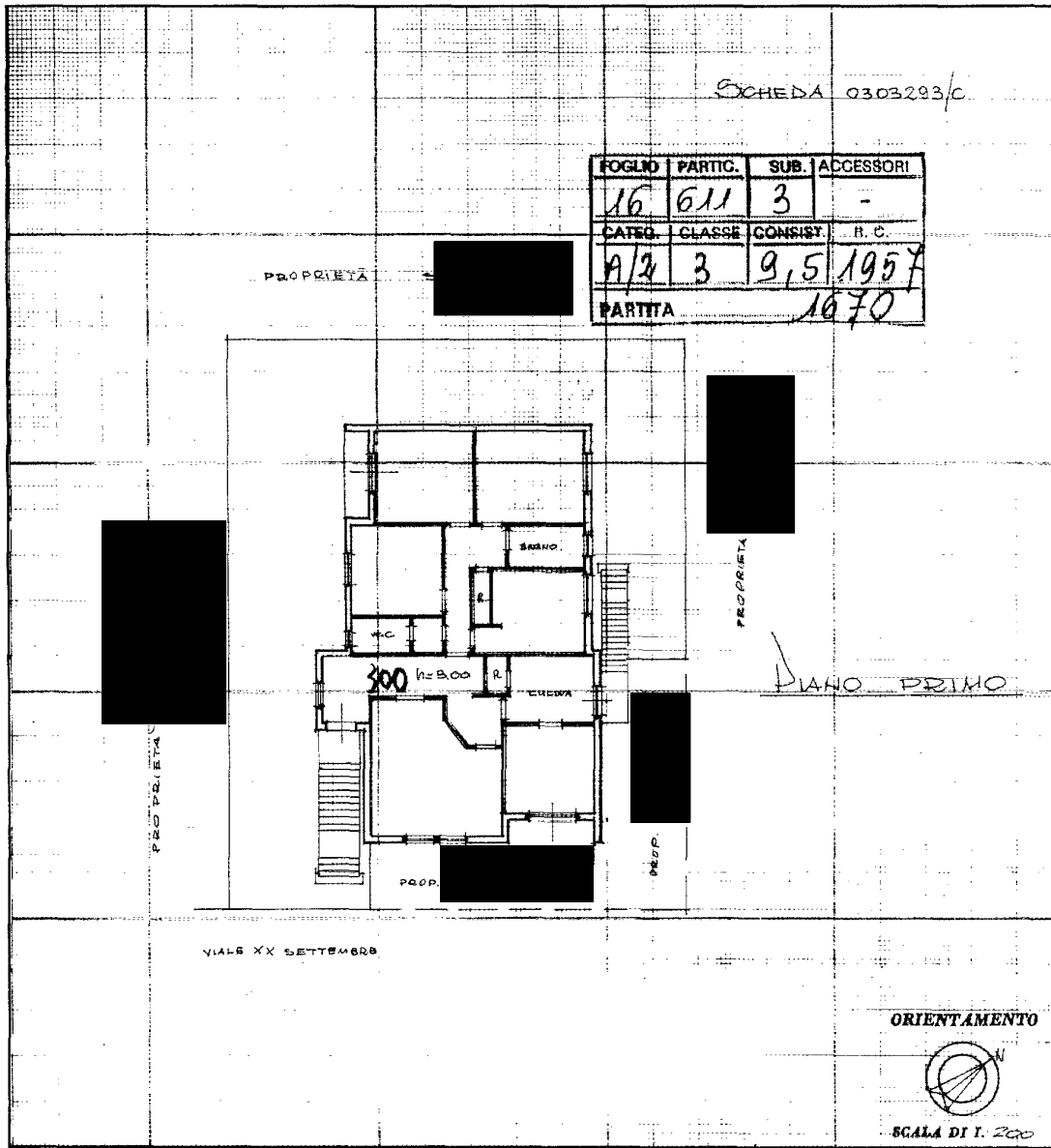
Lire
20

36 NUOVO CATASTO EDILIZIO URBANO

(R. DECRETO-LEGGE 18 APRILE 1969, N. 645)

Planimetria dell'immobile situato nel Comune di SIGNA Viale XX SETTEMBRE


D. [REDACTED]
Al [REDACTED]



SPAZIO RISERVATO PER LE ANNOTAZIONI D'UFFICIO

| | |
|------------------|---|
| DATA PROT. N° | ACCETTABILE Geom. Ilario ALLISIELLO 24 APR 1971 |
|------------------|---|

Compilata dal GEOMETRA
(Titolo, nome e cognome del tecnico)
PIERO GORI
Iscritto all'Albo dei GEOMETRI
della Provincia di FIRENZE
DATA 6/10/1969
Firma: [Signature]



Catasto dei Fabbricati - Situazione al 18/01/2021 - Comune di SIGNA (1728) - Foglio: 16 - Particella: 611 - Subalterno: 3 >
 VIA VENTI SETTEMBRE piano: 1;

Ultima planimetria in atti



Elenco Immobili

Situazione degli atti informatizzati al 16/01/2021

Data: 18/01/2021 - Ora: 13:05:44
Visura N.: T227032

Pag. 1 - Fine

Dati della richiesta

Catasto: FABBRICATI
Comune: SIGNA (I728) (FI)
Foglio: 16
Particella: 611
Subalterno da: 1
Subalterno a: 10

| Elenco Unità Immobiliari Individuate | | | | | | | | | | | |
|--------------------------------------|--------|------------|-----|------|-----------|--------|-------------|---------|---------------|---------------|------------------------------|
| N. | Foglio | Particella | Sub | Z.C. | Categoria | Classe | Consistenza | Partita | Rendita(Euro) | Rendita(Lire) | Indirizzo |
| 1 | 16 | 611 | 1 | | C/6 | 6 | 21 mq | | 91,10 | 176.400 | VIA VENTI SETTEMBRE, Piano T |
| 2 | 16 | 611 | 2 | | A/2 | 3 | 4 vani | | 289,22 | 560.000 | VIA VENTI SETTEMBRE, Piano T |
| 3 | 16 | 611 | 3 | | A/2 | 3 | 9,5 vani | | 686,89 | 1.330.000 | VIA VENTI SETTEMBRE, Piano 1 |

Unità immobiliari n. 3 Tributi erariali: Euro 0,90

Visura telematica

MODULARIO
F. Cat. & T. - 205



MINISTERO DELLE FINANZE
DIREZIONE GENERALE DEL CATASTO E DEI SERVIZI TECNICI ERARIALI


Mod B (Nuovo Catasto Edilizio Urbano)

Lire
20

35 NUOVO CATASTO EDILIZIO URBANO

(N. DECRETO-LEGGE 12 APRILE 1969, N. 655)

Planimetria dell'immobile situato nel Comune di SIGNA Viale XX Settembre
 D. [REDACTED]
 Annessa alla dichiarazione presentata all'Ufficio Tecnico Erariale di FIRENZE



SPAZIO RISERVATO PER LE ANNOTAZIONI D'UFFICIO

| | |
|------------------|---|
| DATA PROT. N° | ACCETTABILE 24 APR 1971 Geom. Ilario AUSIELLO |
|------------------|---|

Compilata dal GEOMETRA
 (Titolo, nome e cognome del tecnico)
PIERO GORI
 Iscritto all'Albo dei GEOMETRI
 della Provincia di FIRENZE
 DATA 6-10-1969
 Firma: [Signature]

Catasto dei Fabbricati - Situazione al 25/10/2021 - Comune di SIGNA(1728) - < Foglio 16 - Particella 611 - Subalterno 2 >
 VIA VENTI SETTEMBRE Piano T

Ultima planimetria in atti