

MODULARIO
F. rig. rend. 467

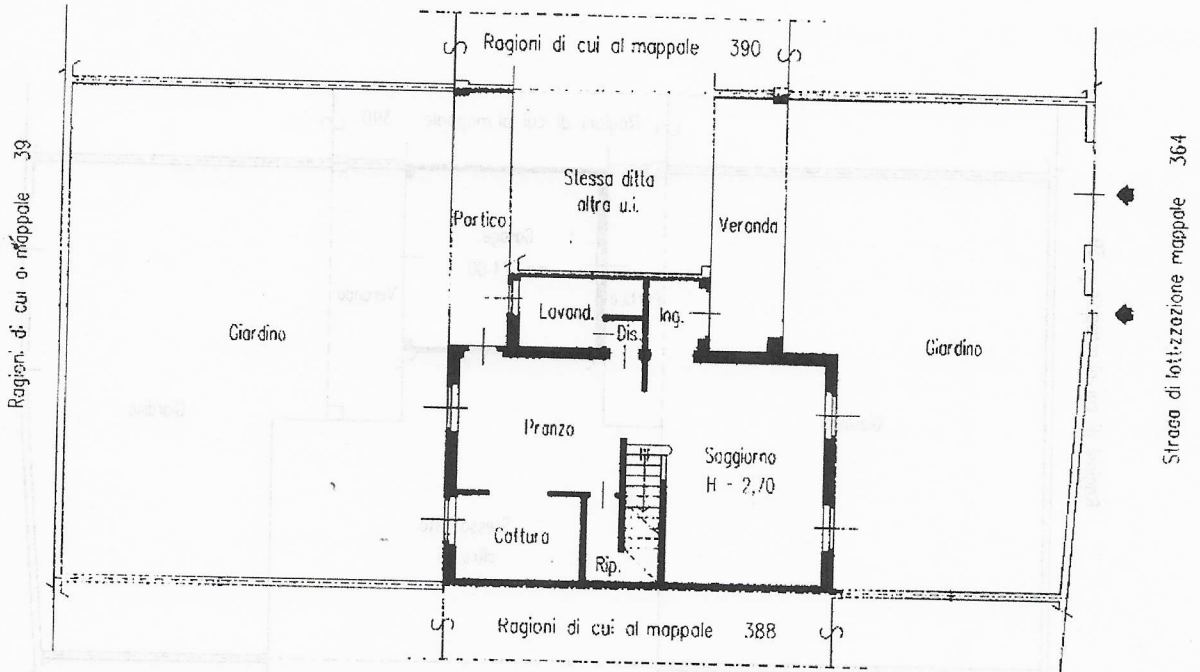


MINISTERO DELLE FINANZE
DIPARTIMENTO DEL TERRITORIO
CATASTO EDILIZIO URBANO (RDL 13-4-1939, n. 652)

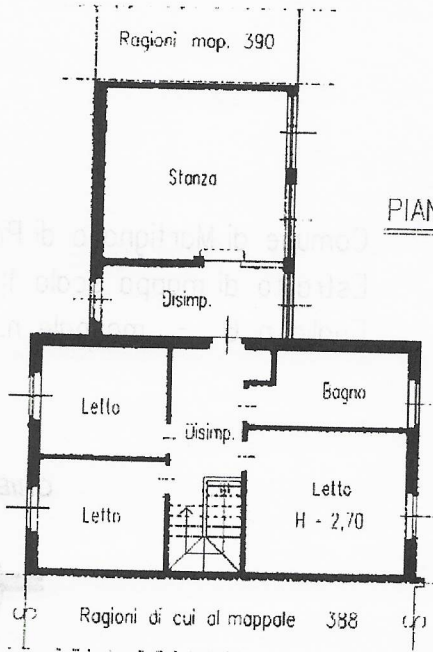
MOD. BN (C)

LIRE
500

Planimetria di u.i.u. in Comune di Mortignona di Po via Via Caribaldi civ.



PIANO TERRA

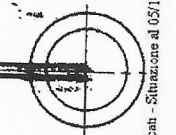


PIANO PRIMO



ORIENTAMENTO

Comune di Martignona di Po
Estratto di mappa scala 1:2000
Foglio n. 6 mappale n. 389



SCALA DI 1:2000

Roma - Istituto Poligrafico e Zecca dello Stato - P.V.

Comune di MARTIGNONA DI PO (051222006) - Foglio 6 Partecella 389 Subalmeno 501

Dichiarazione di N.C.
Denuncia di variazione

Compilata dal Ing. [Redacted]
(Titolo, cognome e nome)

RISERVATO ALL'UFFICIO

MODULARIO
F. rig. rend. 407

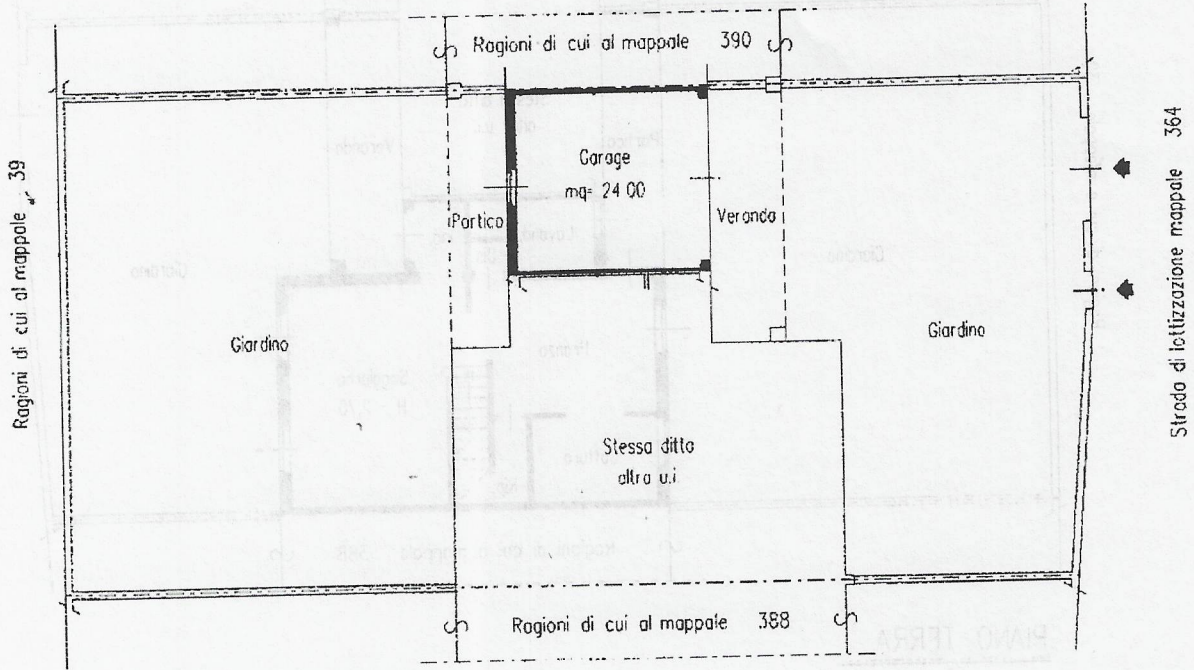


MINISTERO DELLE FINANZE
DIPARTIMENTO DEL TERRITORIO
CATASTO EDILIZIO URBANO (RDL 13-4-1939, n. 652)

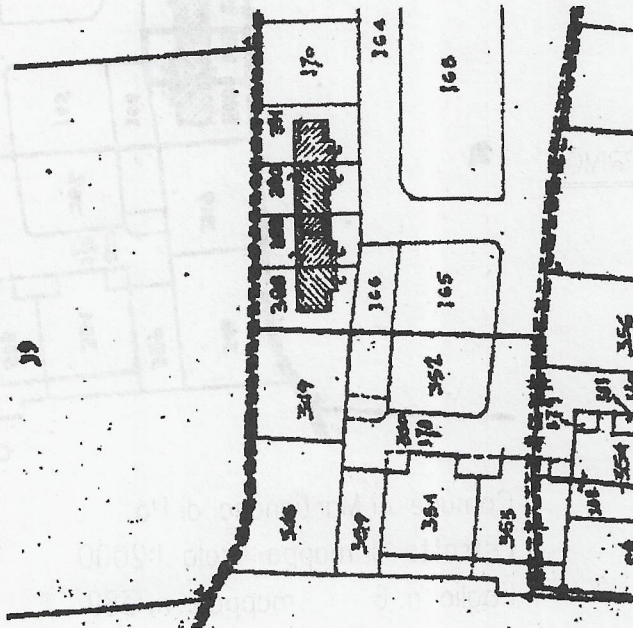
MOD. BN (CI)

LIRE
500

Planimetria di u.i.u. in Comune di Martignana di Po via Via Caribaldi civ.

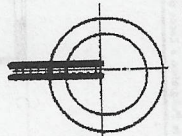


PIANO TERRA



Comune di Martignana di Po
Estratto di mappa scala 1:2000
Foglio n. 6 - mappale n. 389

ORIENTAMENTO



SCALA DI 1:2000

Roma - Istituto Poligrafico e Zecca dello Stato - P.V.

Comune di MARTIGNANA DI PO (E983) - Foglio 6 Pannella 389 Subaltemo 502

Dichiarazione di N.C.
Denuncia di variazione

Compilata dal Ing. [Redacted]
(Titolo, cognome e nome)

RISERVATO ALL'UFFICIO

Identificativi catastali
Data di presentazione: 02/05/2001 - Data: 05/12/2023 - N. pratica: CR0062612/2023 - Richiedente: silvia mancini - Ultima planimetria in atti
Sch. 104 I - Formato di acq.: A4 (210x297) - Part. di scala: 1:1 - 496
F. sub. data 19.04.2001 Firma [Signature]