

Ricevuta di Avvenuta Dichiarazione di Fabbricato Urbano

Data: 07/04/2011

Ora: 11.17.12

pag: 2 di 2

Catasto Fabbricati

Protocollo n.: PG0164255 Codice di Riscontro: 00AA26824	Comune di PERUGIA (Codice: L1AA)	Ditta n.: 1 di 1
	Tipo Mappale n.: 401549/2010 Causale: COSTITUZIONE	Unità a destinazione ordinaria n.: 16 Unità a dest.speciale e particolare n.: - Unità in costituzione n.: 16

Prog.	Op.	Sez.UR.	Foglio	Numero	Sub.	Ubicazione	ZC	Cat.	Cl.	Cons.	Sup.Cat.	Rendita
12	C		268	3277	13	VIALE DELL'ACACIA, p. T	002	A02	06	6,5	128	604,25
			268	3274								
13	C		268	3277	14	VIALE DELL'ACACIA, p. 1	002	A02	06	5	96	464,81
14	C		268	3277	15	VIALE DELL'ACACIA, p. 1	002	A02	06	3	43	278,89
15	C		268	3277	16	VIALE DELL'ACACIA, p. 1	002	A02	06	5	96	464,81
16	C		268	3277	17	VIALE DELL'ACACIA, p. 2	002	A02	06	5	138	464,81

BENI COMUNI NON CENSIBILI

Prog.	Sez.UR.	Foglio	Numero	Sub.
1		268	3277	1
2		268	3278	
3		268	3279	

ELABORATO PLANIMETRICO

Compilato da:
Mori Sergio

Iscritto all'albo:
Geometri

Prov. Perugia

N. 1553

Agenzia del Territorio
CATASTO FABBRICATI
Ufficio Provinciale di
Perugia

Comune di Perugia

Sezione: Foglio: 268

Particella: 3277

Protocollo n.

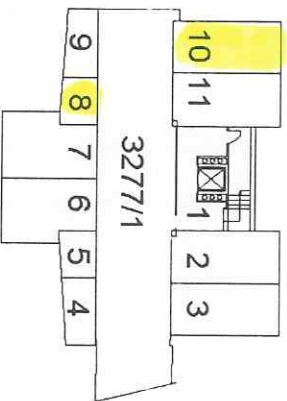
Tipo Mappale n. 401549

del

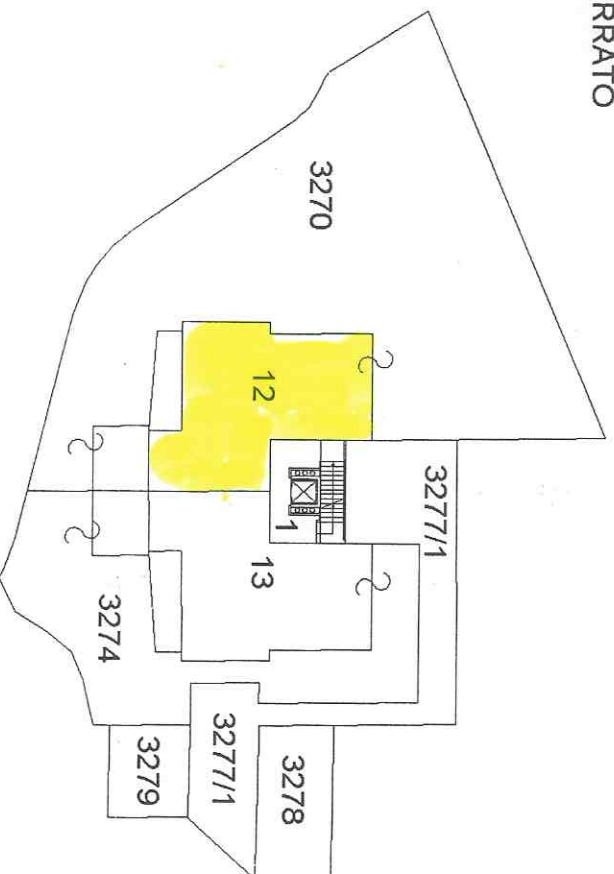
dal 25/11/2010

Dimostrazione grafica dei subalterni

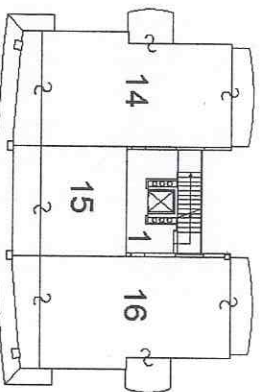
Scala 1 : 500



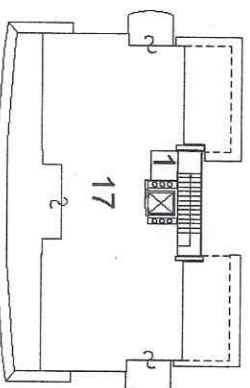
PIANTA PIANO INTERRATO



PIANTA PIANO TERRA



PIANTA PIANO PRIMO



PIANTA PIANO SECONDO

NORD



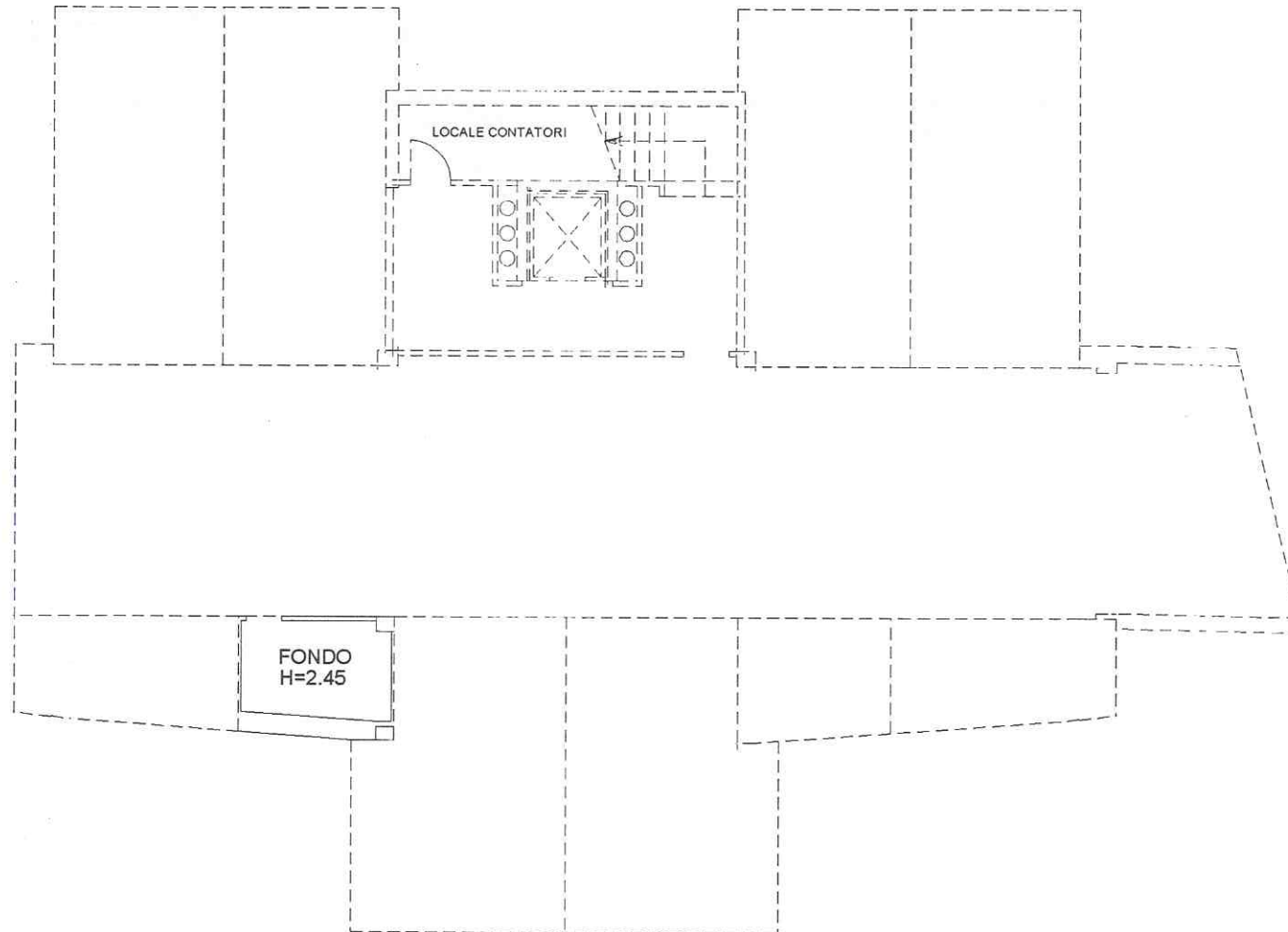
Agenzia del Territorio
CATASTO FABBRICATI
Ufficio provinciale di
Perugia

Dichiarazione protocollo n. _____ del _____
Planimetria di u.i.u. in Comune di Perugia
Viale Dell'acacia _____ civ. _____

Identificativi Catastali:
Sezione:
Foglio: 268
Particella: 3277
Subalterno: 8

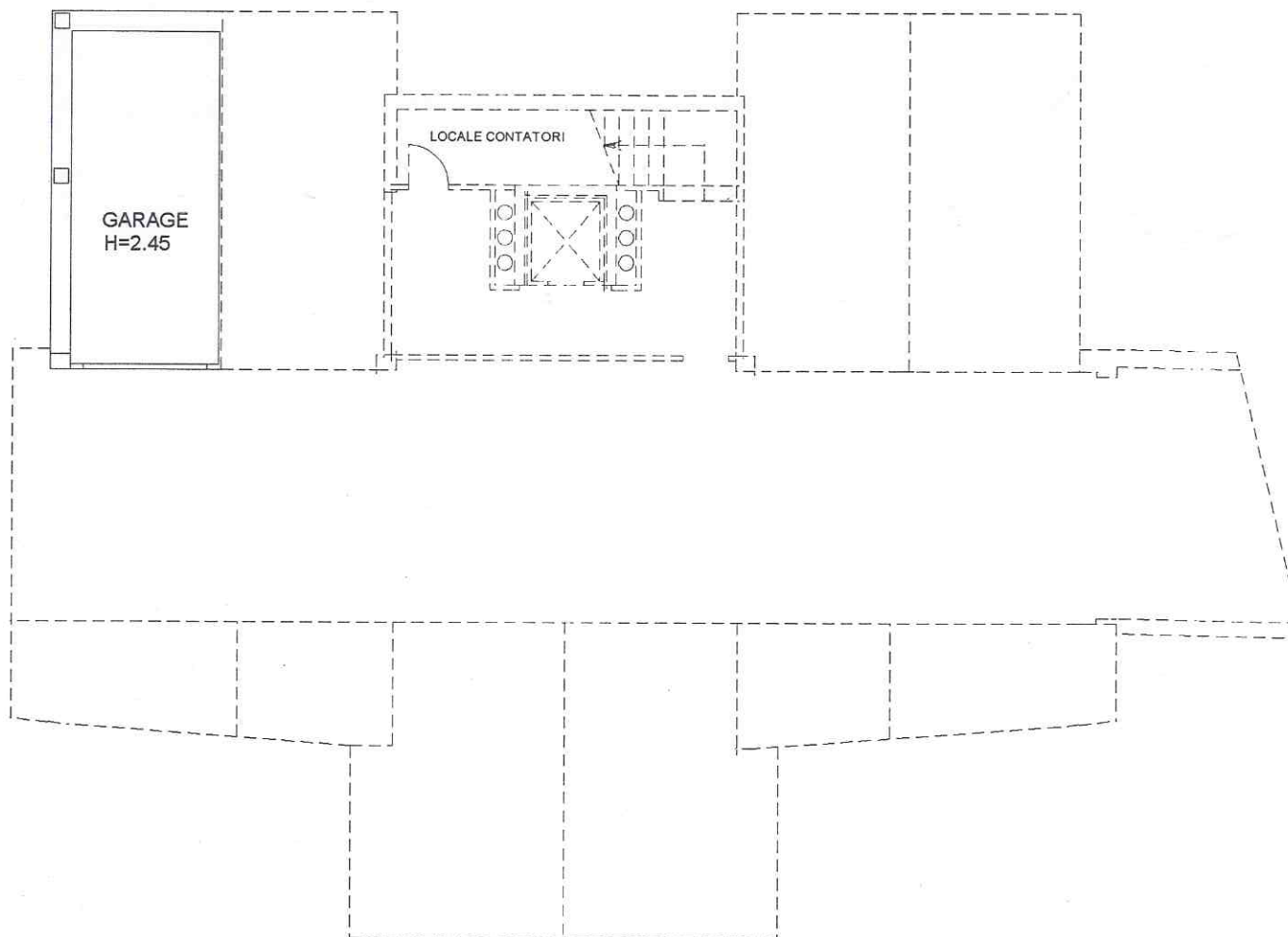
Compilata da:
Mori Sergio
Isoritto all'albo:
Geometri
Prov. Perugia N. 1553

gheda n.1 Scala 1: 100



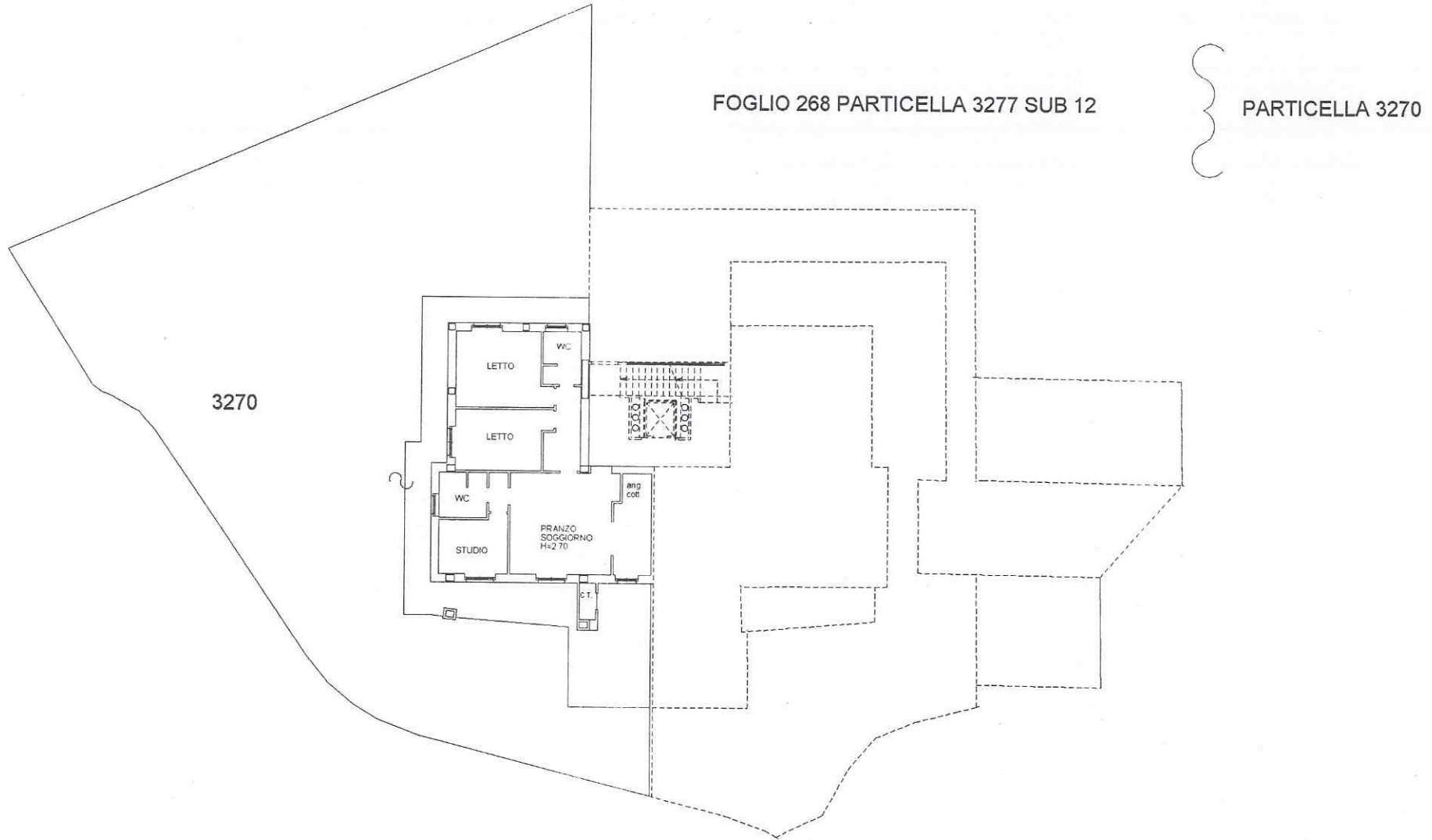
PIANTA PIANO INTERRATO





PIANTA PIANO INTERRATO





PIANTA PIANO TERRA

