

ELABORATO PLANIMETRICO

Compilato da:
Martini Vincenzo

Iscritto all'albo:
Geometri

Prov. Torino

N. 7335

**Agenzia delle Entrate
CATASTO FABBRICATI
Ufficio Provinciale di
Torino**

Comune di Pancalieri

Sezione: Foglio: 16

Particella: 158

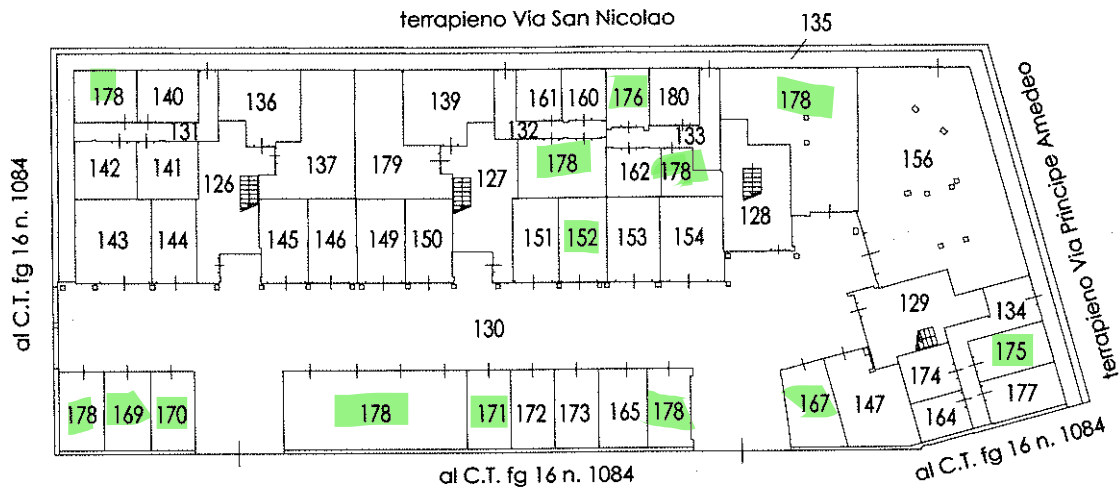
Protocollo n. TO0049878 del 24/03/2021

Tipo Mappale n. del

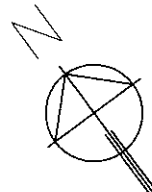
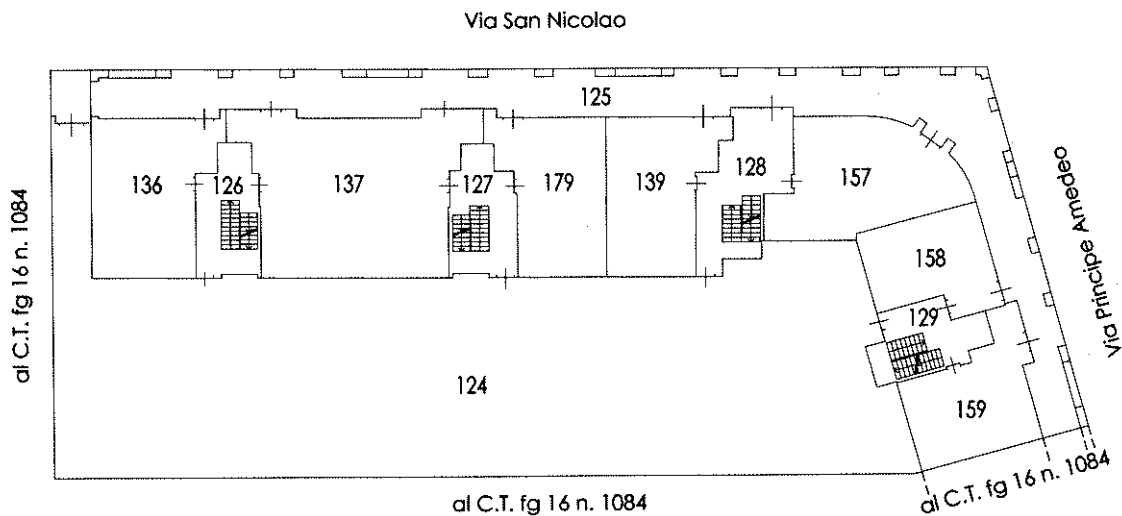
Dimostrazione grafica dei subalterni

Scala 1 : 500

PIANO INTERRATO



PIANO TERRENO



Ultima planimetria in atti

ELABORATO PLANIMETRICO

Compilato da:
Martini Vincenzo
Iscritto all'albo:
Geometri
Prov. Torino

N. 7335

**Agenzia delle Entrate
CATASTO FABBRICATI
Ufficio Provinciale di
Torino**

Comune di Pancalieri

Protocollo n. TO0049878 del 24/03/2021

Sezione: Foglio: 16

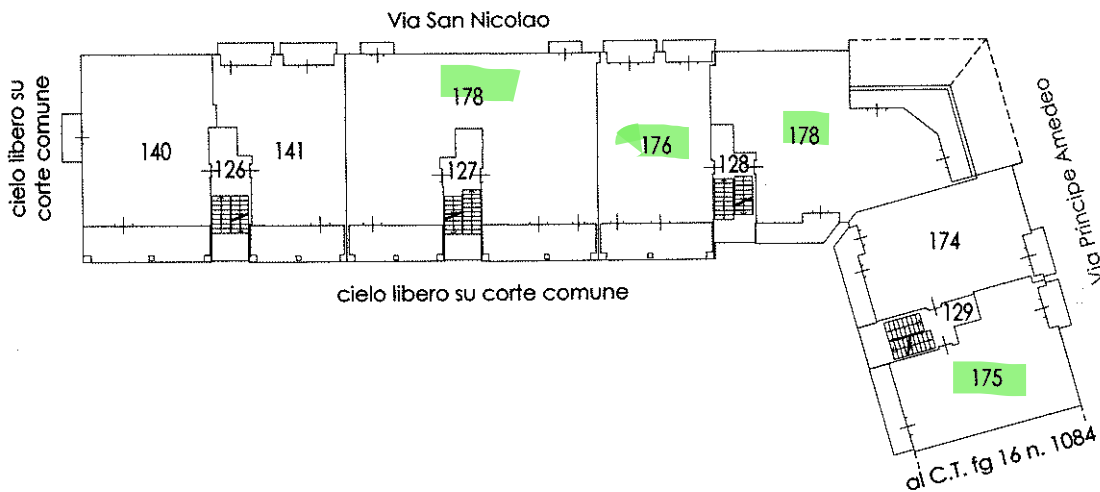
Particella: 158

Tipo Mappale n. del

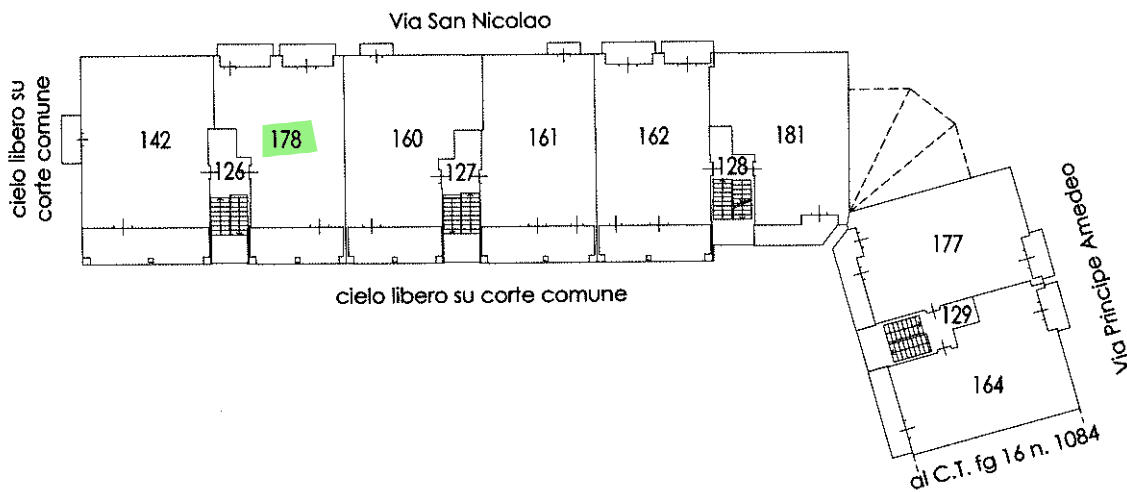
Dimostrazione grafica dei subalterni

Scala 1 : 500

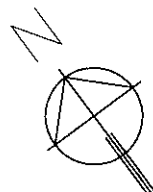
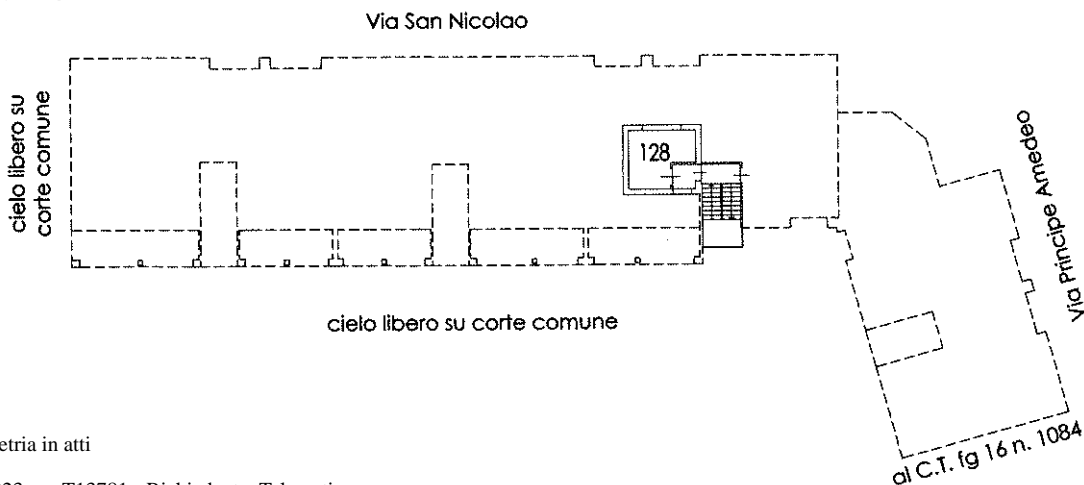
PIANO PRIMO



PIANO SECONDO



PIANO TERZO



Ultima planimetria in atti

Agenzia del Territorio
CATASTO FABBRICATI
Ufficio Provinciale di
Torino

ELABORATO PLANIMETRICO

Compilato da:
Martini Vincenzo
Iscritto all'albo:
Geometri
Prov. Torino

N. 7335

Comune di Pancalieri

Sezione: Foglio: 16

Particella: 1084

Protocollo n. TO0510188 del 19/10/2012

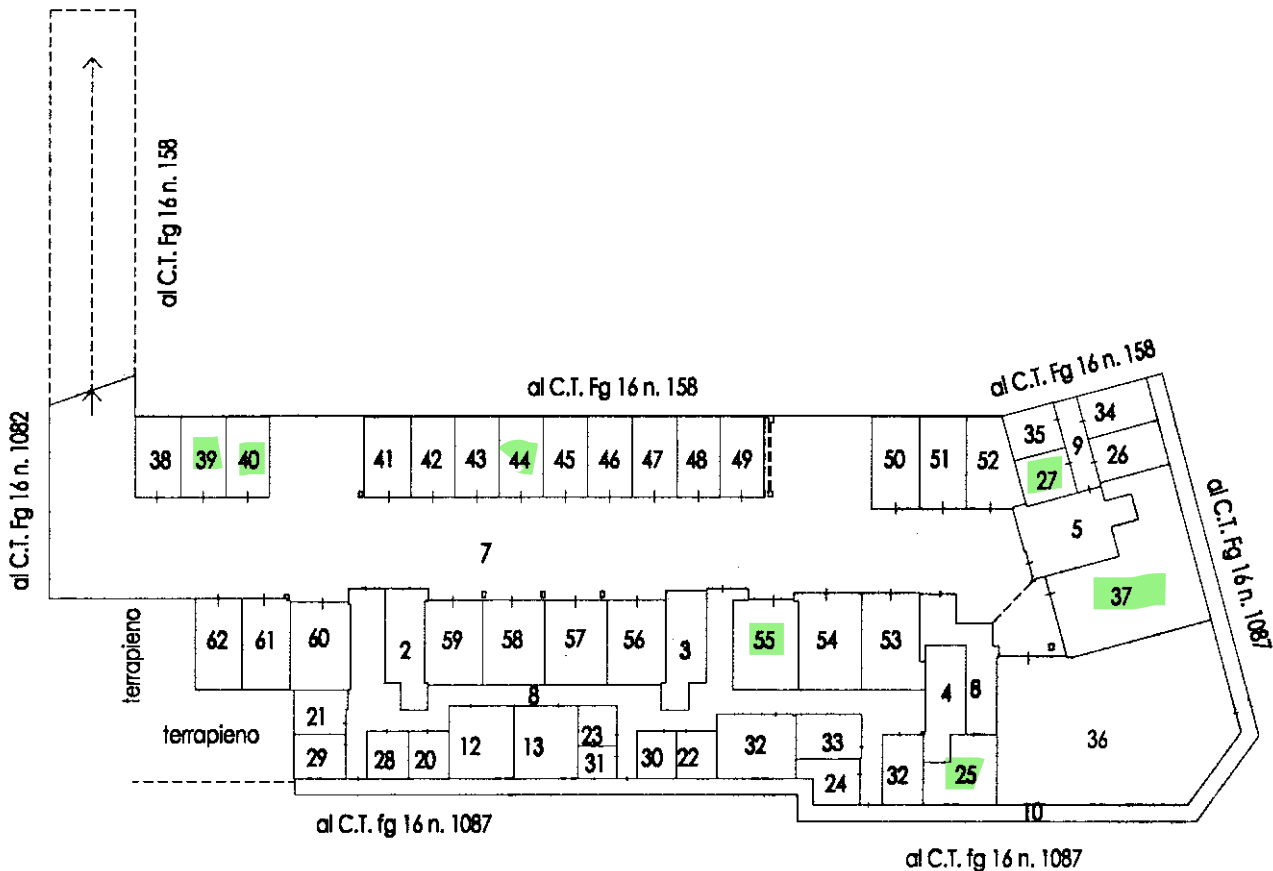
Tipo Mappale n. 847367 del 12/01/2012

Dimostrazione grafica dei subalterni

Scala 1 : 500

PIANO INTERRATO

al C.T. Fg 16 n. 1081



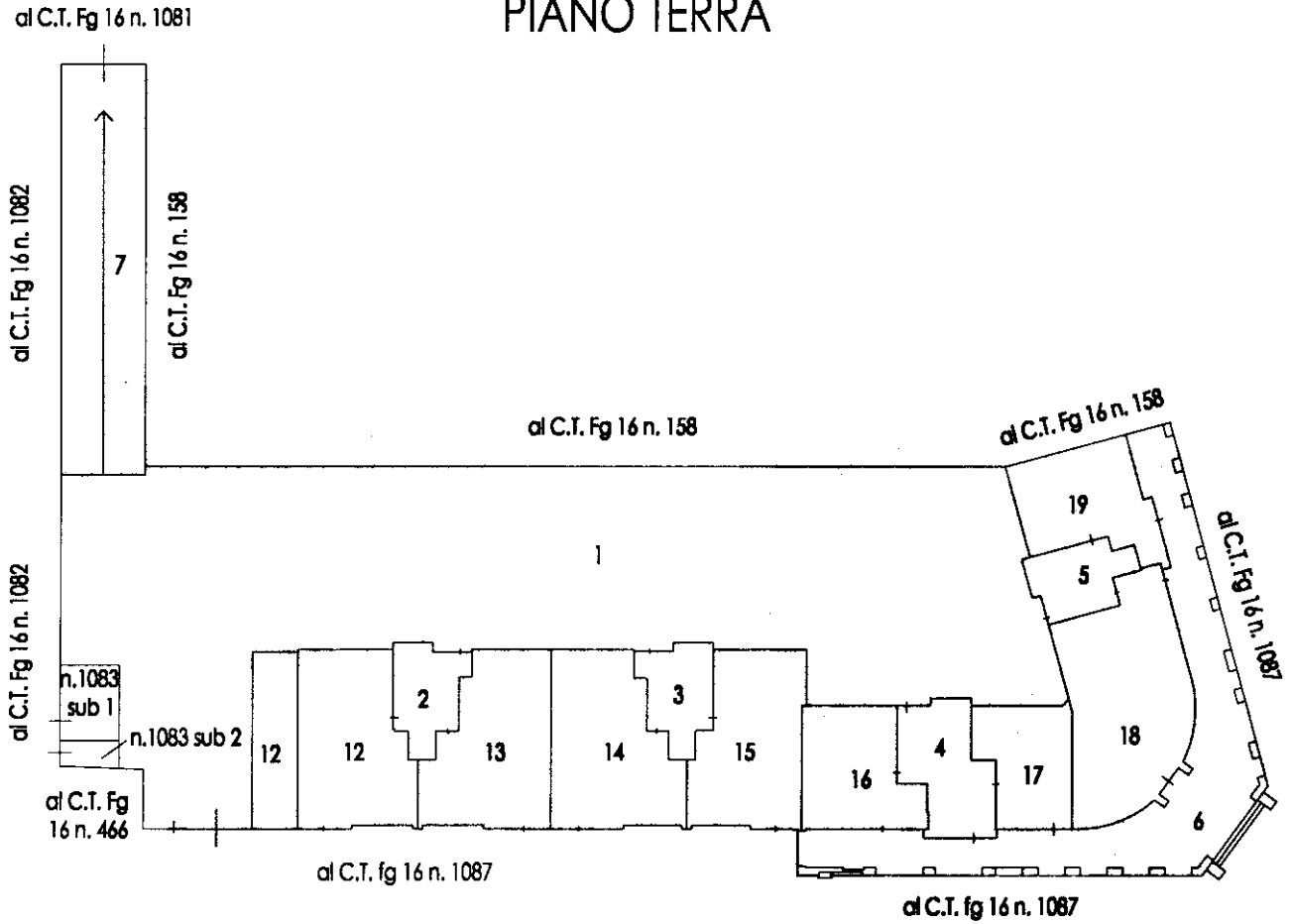
Ultima planimetria in atti

Agenzia del Territorio
CATASTO FABBRICATI
Ufficio Provinciale di
Torino

ELABORATO PLANIMETRICO	
Compilato da: Martini Vincenzo	
Iscritto all'albo: Geometri	
Prov. Torino	N. 7335

Comune di Pancalieri	Protocollo n. TO0510188 del 19/10/2012
Sezione: Foglio: 16 Particella: 1084	Tipo Mappale n. 847367 del 12/01/2012
Dimostrazione grafica dei subalterni	Scala 1 : 500

PIANO TERRA



Ultima planimetria in atti

Agenzia del Territorio
CATASTO FABBRICATI
Ufficio Provinciale di
Torino

ELABORATO PLANIMETRICO

Compilato da:
Martini Vincenzo
Iscritto all'albo:
Geometri
Prov. Torino

N. 7335

Comune di Pancalieri

Sezione: Foglio: 16

Particella: 1084

Protocollo n. TO0510188 del 19/10/2012

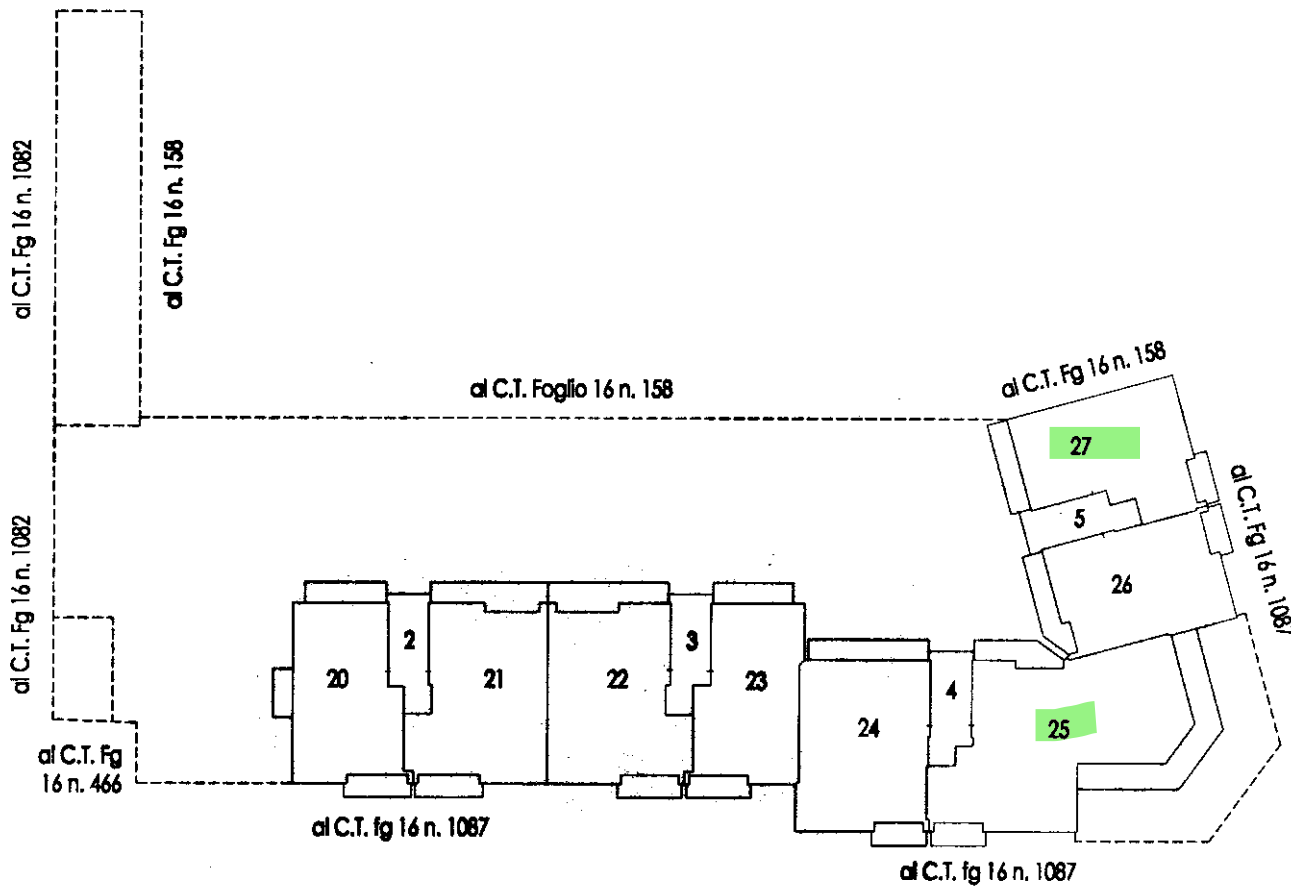
Tipo Mappale n. 847367 del 12/01/2012

Dimostrazione grafica dei subalterni

Scala 1 : 500

PIANO PRIMO

al C.T. Fg 16 n. 1081



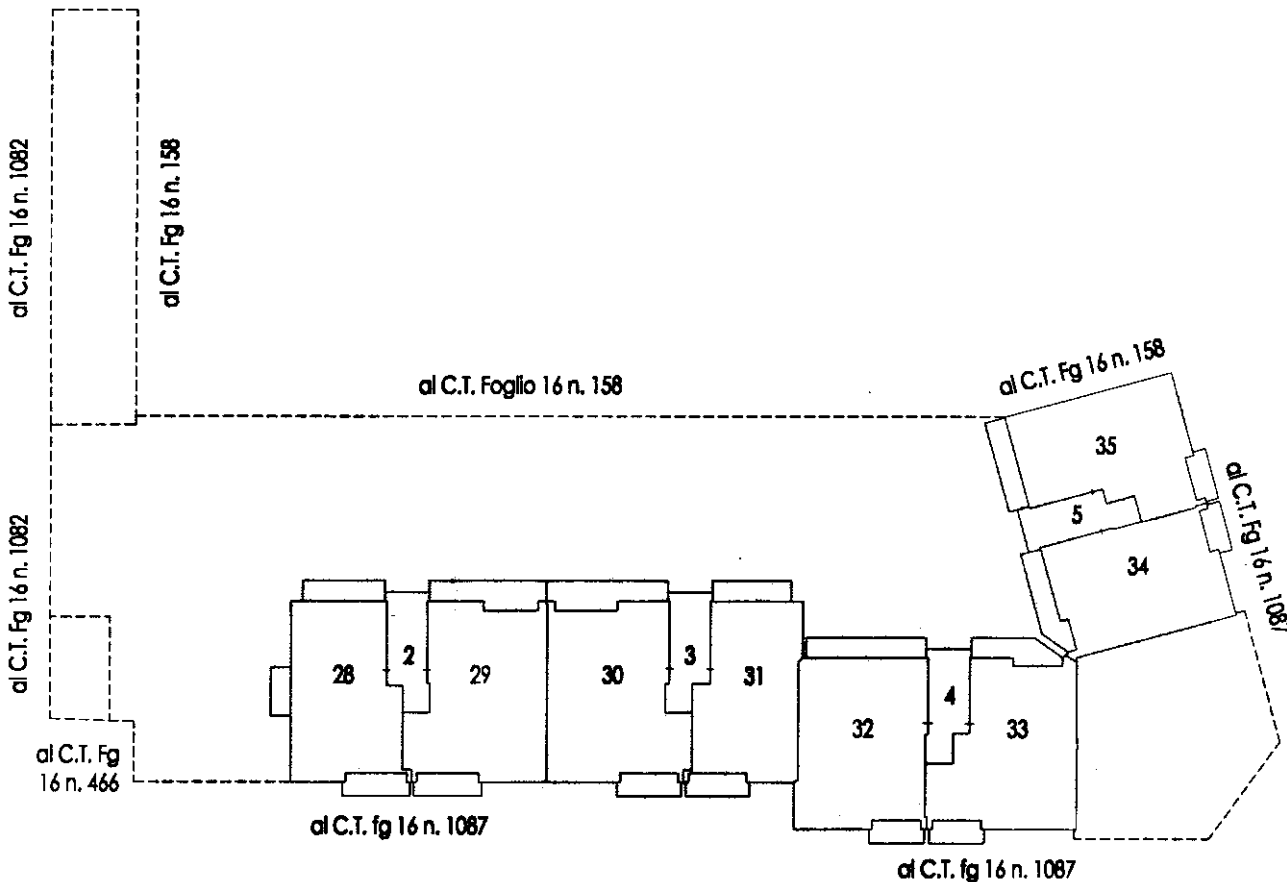
Agenzia del Territorio
CATASTO FABBRICATI
Ufficio Provinciale di
Torino

ELABORATO PLANIMETRICO	
Compilato da: Martini Vincenzo	
Iscritto all'albo: Geometri	
Prov. Torino	N. 7335

Comune di Pancalieri	Protocollo n. TO0510188 del 19/10/2012
Sezione: Foglio: 16 Particella: 1084	Tipo Mappale n. 847367 del 12/01/2012
Dimostrazione grafica dei subalterni	Scala 1 : 500

PIANO SECONDO

al C.T. Fg 16 n. 1081



Ultima planimetria in atti

Agenzia del Territorio
CATASTO FABBRICATI
Ufficio Provinciale di
Torino

ELABORATO PLANIMETRICO

Compilato da:
Martini Vincenzo
Iscritto all'albo:
Geometri
Prov. Torino

N. 7335

Comune di Pancalieri

Sezione: Foglio: 16

Particella: 1084

Protocollo n. TO0510188 del 19/10/2012

Tipo Mappale n. 847367 del 12/01/2012

Dimostrazione grafica dei subalterni

Scala 1 : 500

PIANO TERZO

al C.T. Fg 16 n. 1081

