

**Agenzia delle Entrate  
CATASTO FABBRICATI  
Ufficio Provinciale di  
Catania**

Dichiarazione protocollo n. CT0160193 del 07/04/2014

Planimetria di u.i.u. in Comune di Palagonia

Contrada Grilli

civ. SN

Identificativi Catastali:

Sezione:

Foglio: 21

Particella: 997

Subalterno: 4

Compilata da:  
Incarbone Gesualdo

Iscritto all'albo:  
Dottori Agronomi E Forestali

Prov. Catania

N. 297

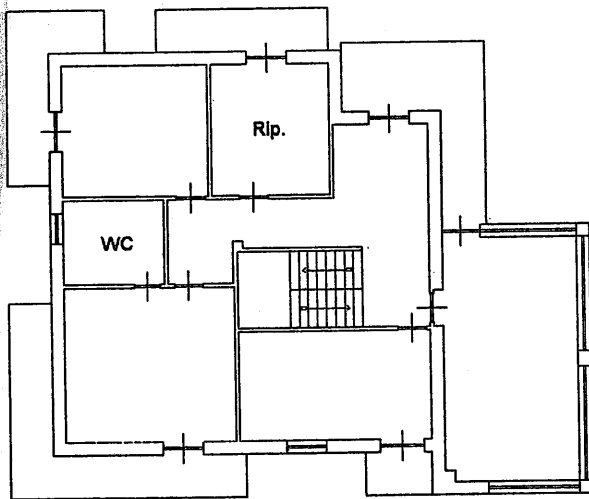
: 500

Ma n. 1

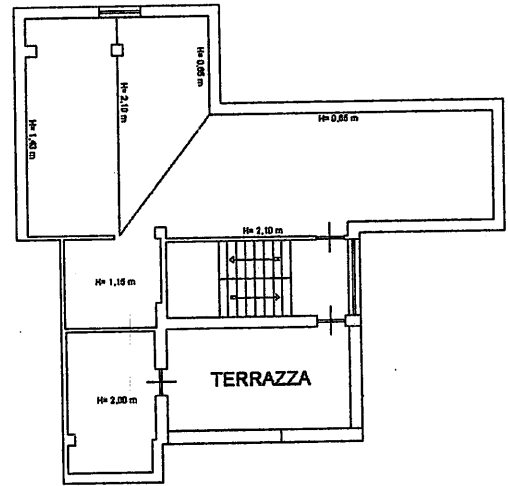
Scala 1:200

## PIANO PRIMO

H= 2,70 m



## PIANO SECONDO



10 metri

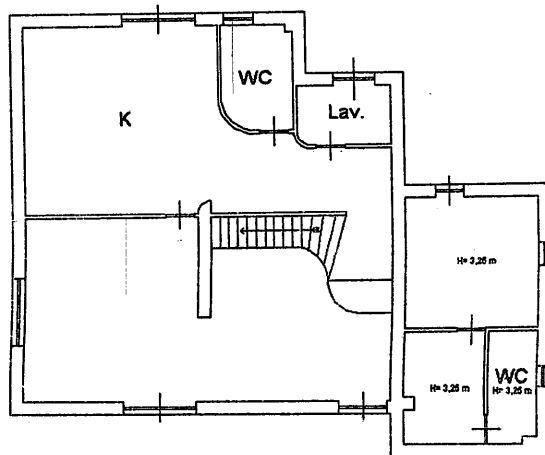
p.la 1501

p.la 1518


p.la 1507

## PIANO TERRA

H= 3,20 m



p.la 1506



Catasto dei Fabbricati - Situazione al 08/04/2014 - Comune di Palagonia - Contrada Grilli n. SN piano: T-1-2; p.la 2183

Ultima planimetria in atti

Data: 08/04/2014 - n. T250617 - Richiedente: NCRGLD36A01B428K p.la 1506

Totale schede: 1 - Formato di acquisizione: A4(210x297) - Formato stampa richiesto: A4(210x297)