



Agenzia delle Entrate
CATASTO FABBRICATI
 Ufficio provinciale di
 Cremona

Planimetria

Scheda n.1 Scala 1: 200

Dichiarazione protocollo n. del

Comune di Torlino Vimercati

Via Biancher

civ. 2-G

Identificativi Catastali:

Sezione:

Foglio: 6

Particella: 213

Subalterno: 503

Compilata da:

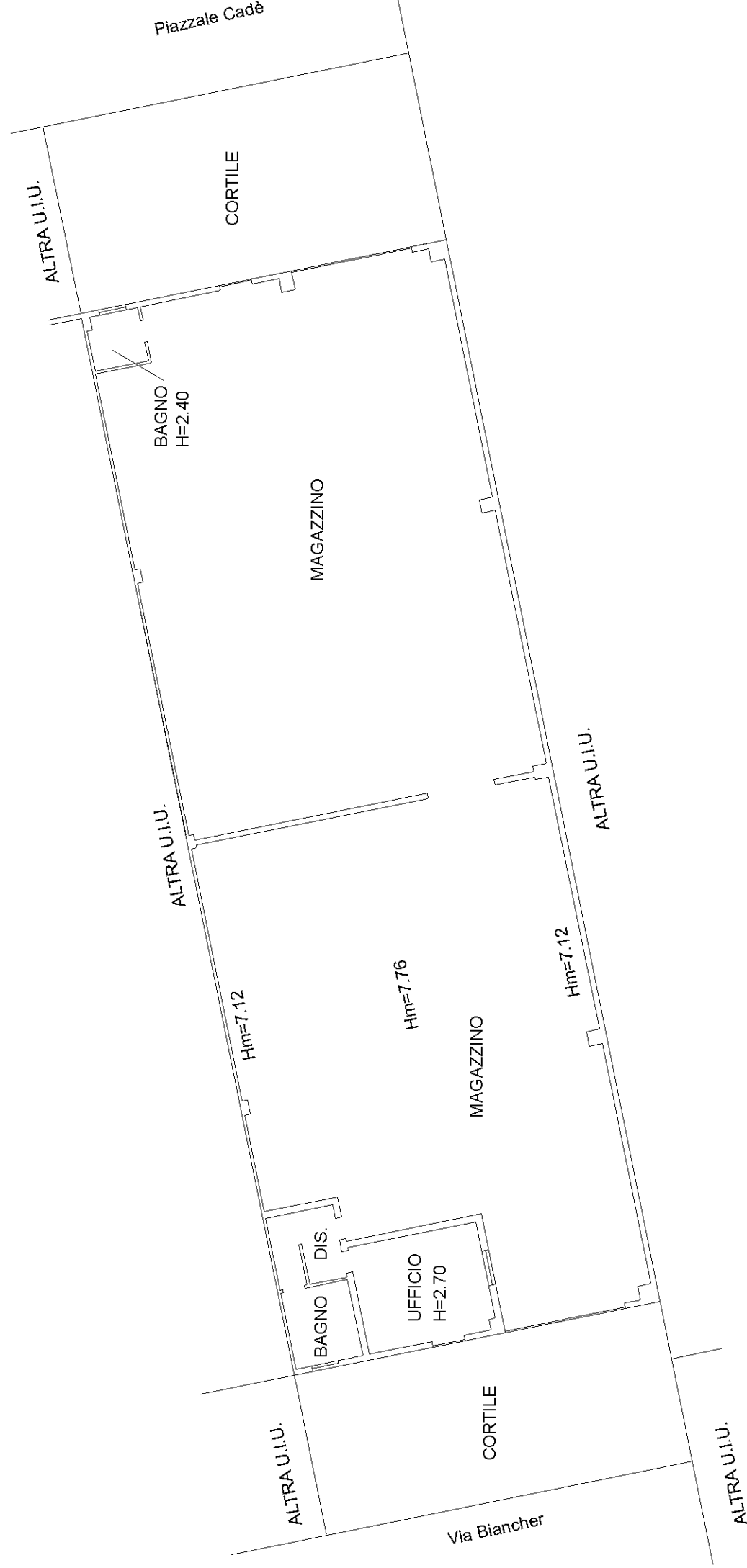
Simonetta Domenico

Iscritto all'albo:

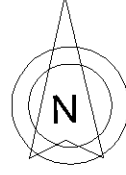
Geometri

Prov. Cremona

N. 1599



PIANO TERRA



**Agenzia del Territorio
CATASTO FABBRICATI
Ufficio Provinciale di
Cremona**

Dichiarazione protocollo n. CR0207628 del 23/11/2011

Planimetria di u.i.u. in Comune di Torlino Vimercati

Via Strada Privata Biacher

civ. 2H

Identificativi Catastali:

Sezione:
Foglio: 6
Particella: 228
Subalterno: 503

Compilata da:
Sangiovanni Teresio
Iscritto all'albo:
Geometri

Prov. Cremona

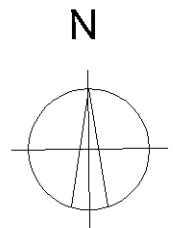
N. 1366

Scheda n. 1

Scala 1:200



PIANO TERRA



Ultima planimetria in atti

**Agenzia del Territorio
CATASTO FABBRICATI
Ufficio Provinciale di
Cremona**

Dichiarazione protocollo n. CR0207628 del 23/11/2011

Planimetria di u.i.u. in Comune di Torlino Vimercati

Via Strada Privata Biacher

civ. 2H

Identificativi Catastali:

Sezione:

Foglio: 6

Particella: 228

Subalterno: 502

Compilata da:

Sangiovanni Teresio

Iscritto all'albo:

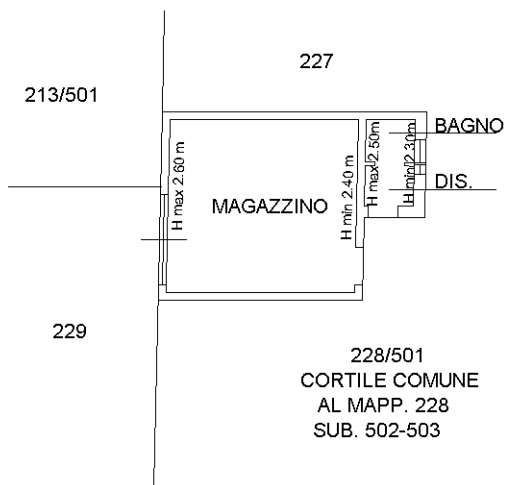
Geometri

Prov. Cremona

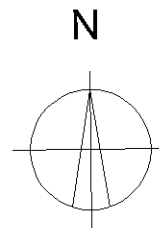
N. 1366

Scheda n. 1

Scala 1:200



PIANO TERRA



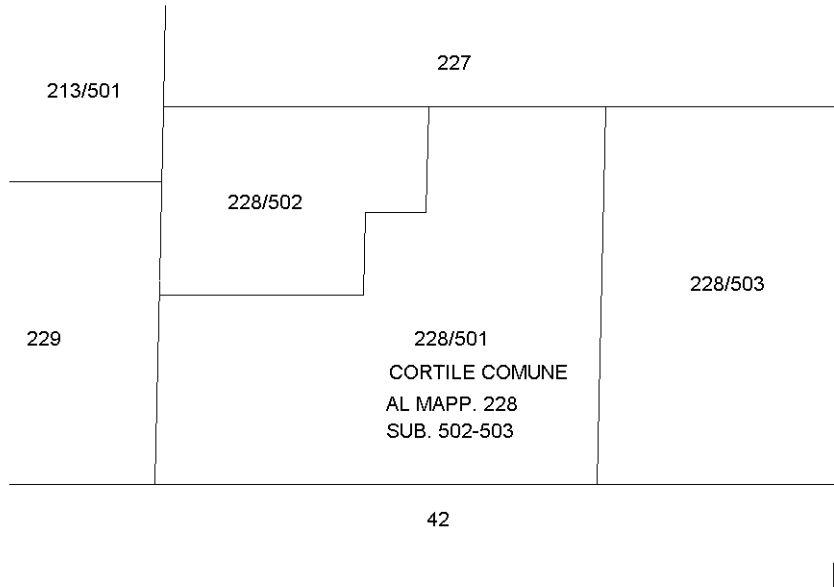
Ultima planimetria in atti

**Agenzia del Territorio
CATASTO FABBRICATI
Ufficio Provinciale di
Cremona**

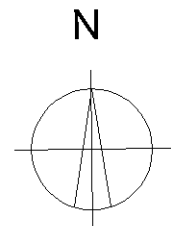
| ELABORATO PLANIMETRICO | |
|--------------------------------------|---------|
| Compilato da: Sangiovanni Teresio | |
| Iscritto all'albo: Geometri | |
| Prov. Cremona | N. 1366 |

| | |
|------------------------------------|--|
| Comune di Torlino Vercati | Protocollo n. CR0207628 del 23/11/2011 |
| Sezione: Foglio: 6 Particella: 228 | Tipo Mappale n. 191770 del 18/10/2011 |

Dimostrazione grafica dei subalterni Scala 1 : 200



PIANO TERRA



Ultima planimetria in atti



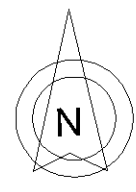
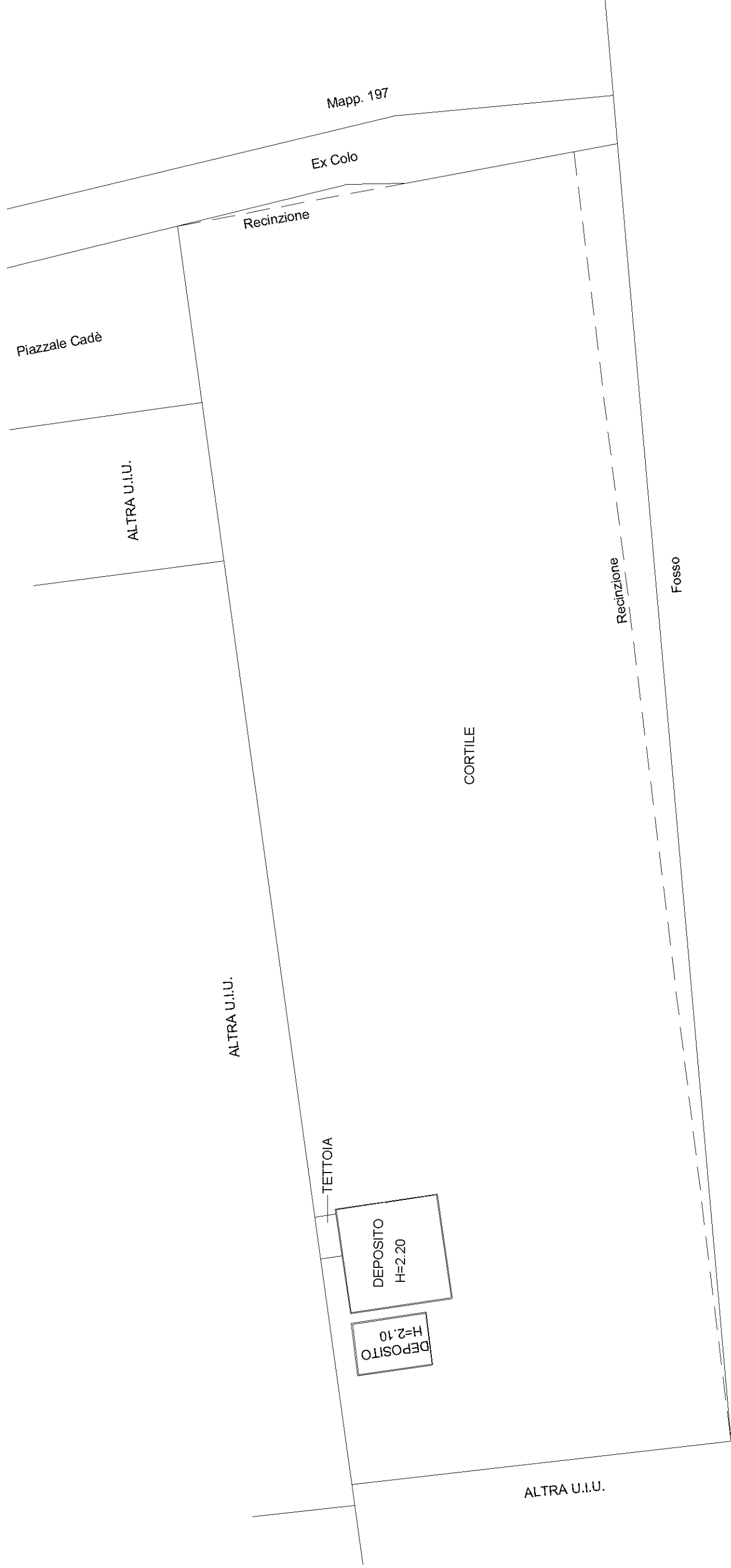
Dichiarazione protocollo n.
 Comune di Torlino Vimercati
 Piazzale Cadè'

del

civ. CM

Identificativi Catastali:
 Sezione:
 Foglio: 6
 Particella: 227
 Subalterno: 501

Compilata da:
 Simonetta Domenico
 Iscritto all'albo:
 Geometri
 Prov. Cremona N. 1599



PIANO TERRA