



N=5051400

E=1505500

27-Feb-2020 11:33:27
Prot. n. T166238/2020

Scala originale: 1:1000
Dimensione cornice: 267.000 x 189.000 metri

Comune: SOLARO
Foglio: 10

1 Particella: 4

MODULARIO
F. r.p. rend. 400

MOD. AN (CEU)

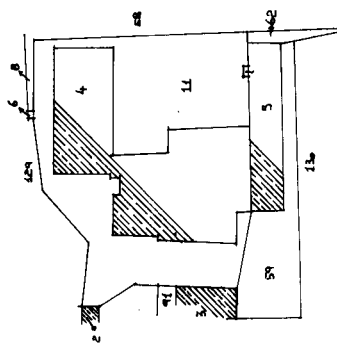
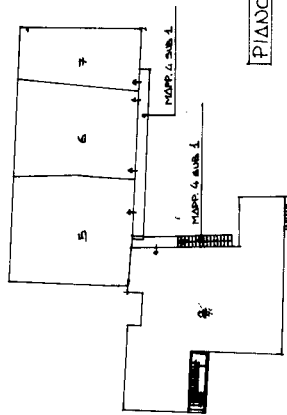
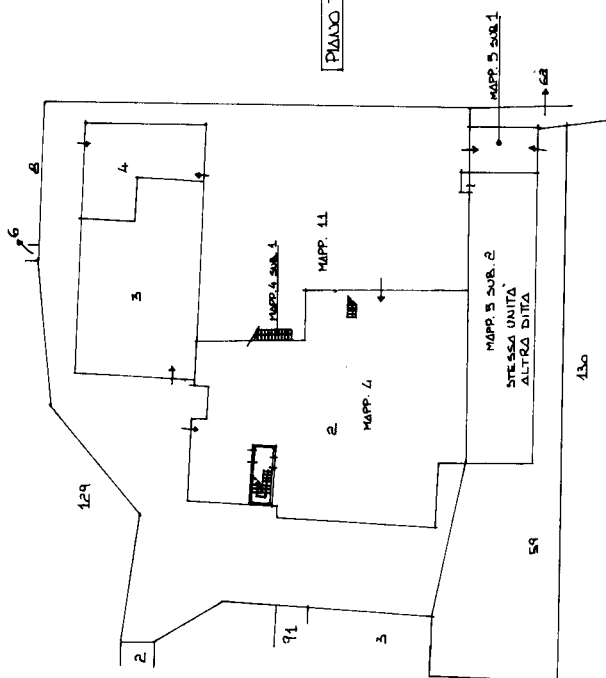
LIRE
400

MINISTERO DELLE FINANZE
DIREZIONE GENERALE DEL CATASTO E DEI S.S.I.T.E.E.
CATASTO EDIZIO URBANO (RDL 13-4-1938, n. 652)

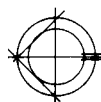
Planimetria di u.i.u. in Comune di SOLARO, via VARESE, CIV. 29

DIMOSTRAZIONE DI SUDDIVISIONE IN SUBALTERNI

- FG. 10 MAPP. 4 SUB. 1 BENE COMUNE NON CENSIBILE (SCALA E BALLatoio)
- FG. 10 MAPP. 11 BENE COMUNE NON CENSIBILE AL MAPP. 4 SUB. 2, 3, 4, 5, 6, 7 E MAPP. 5 SUB. 1-2 (CORTILE)
- FG. 10 { MAPP. 4 SUB. 2
MAPP. 5 SUB. 1 } CAPANNONE E UFFICI PIANO TERRA E PRIMO
- FG. 10 MAPP. 4 SUB. 3 DEPOSITO PIANO TERRA
- FG. 10 MAPP. 4 SUB. 4 LOCALE COMMERCIALE PIANO TERRA
- FG. 10 MAPP. 4 SUB. 5 APPARTAMENTO PIANO PRIMO
- FG. 10 MAPP. 4 SUB. 6 APPARTAMENTO PIANO PRIMO
- FG. 10 MAPP. 4 SUB. 7 APPARTAMENTO PIANO PRIMO
- FG. 10 { MAPP. 5 SUB. 2
MAPP. 59 } LABORATORIO PIANO TERRA (ALTRA DITTA)



ORIENTAMENTO



SCALA DI 1:500

Dichiarazione di N.C.
Denuncia di variazione

Identificativi catastali
F. 10 n. 4 sub. 2

Compilata dal (titolo, cognome e nome)
Dott. Arch. ROBERTO BASILICO
iscritto all'albo degli ARCHITETTI
della provincia di MILANO n. 3175

data 12/09/93
firma

RISERVATO ALL'UFFICIO



Agenzia del Territorio
CATASTO FABBRICATI
Ufficio Provinciale di
Milano

ELABORATO PLANIMETRICO

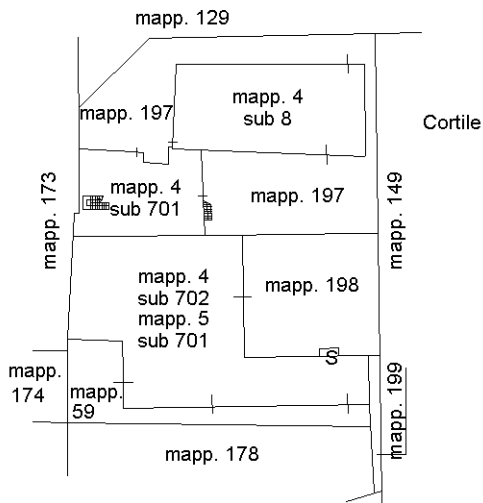
Compilato da:
Borroni Alberto
Iscritto all'albo:
Geometri
Prov. Milano N. 3068

Comune di Solaro
Sezione: Foglio: 10 Particella: 4

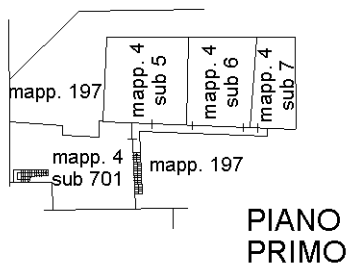
Protocollo n. MI0588865 del 30/06/2011
Tipo Mappale n. 434907 del 03/05/2011

Dimostrazione grafica dei subalterni

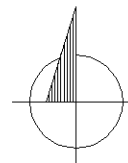
Scala 1 : 500



PIANO TERRA



PIANO PRIMO



Ultima planimetria in atti

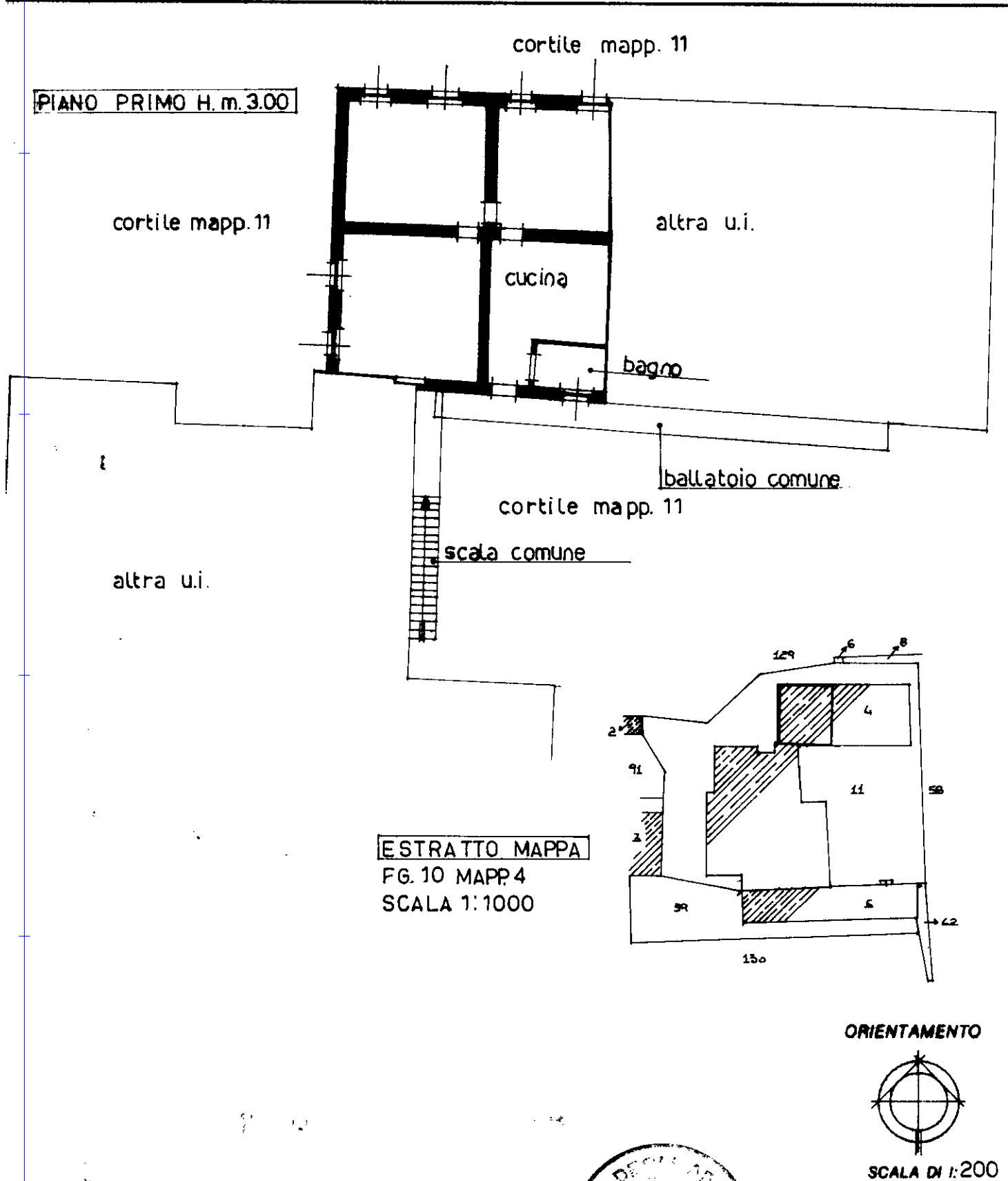
MODULARIO
F. rig. rend. 487



MINISTERO DELLE FINANZE
DIREZIONE GENERALE DEL CATASTO E DEI SS.TT.EE.
CATASTO EDILIZIO URBANO (RDL 13-4-1939, n. 652)

MOD. BN (CEU)

Planimetria di u.i.u. in Comune di SOLARO via VARESE civ. 20




liberazione di N.C.
 denuncia di variazione
 Ultima planimetria in atti

Identificativi catastali
 Data presentazione: 24/02/1994 - Data: 27/02/2020 - n. T178755 - Richiedente: DSSTLI42A09M147E
 Totale schede: 1 Formato di 5 schede

Compilata dal Dott. Arch. NORBERTO BASILICO
 (Tipo, cognome e nome)
 Iscritto all'albo degli ARCHITETTI
 MILANO n. 3178

data 12.993 Firma *[Signature]*

RISERVATO ALL'UFFICIO



Catasto dei Fabbricati - Situazione al 27/02/2020 - Comune di SOLARO (1786) - < Foglio: 10 - Particella: 4 - Subalterno: 5 >
VIA VARESE n. 20 piano: 1;

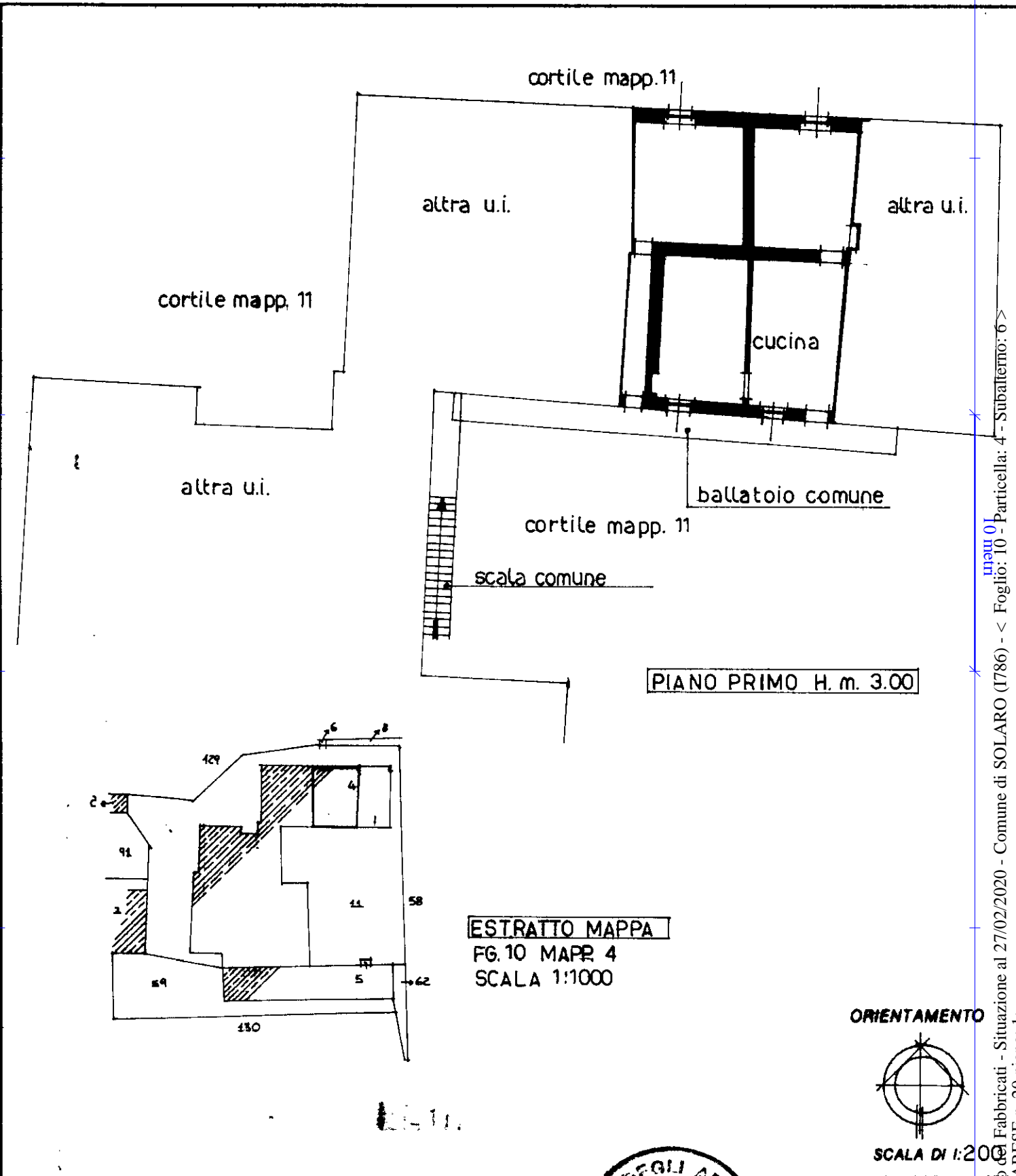
MODULARIO
F. rig. rend. 487



MINISTERO DELLE FINANZE
DIREZIONE GENERALE DEL CATASTO E DEI SS.TT.EE.
CATASTO EDILIZIO URBANO (RDL 13-4-1939, n. 652)

MOD. **BN** (CEU)


Planimetria di u.i.u. in Comune di SOLARO via VARESE civ. 20



map 01
Catasto Fabbricati - Situazione al 27/02/2020 - Comune di SOLARO (1786) - < Foglio: 10 - Particella: 4 - Subalterno: 6 >
VIA VARESE n. 20 piano: 1

Dichiarazione di N.C.
 Denuncia di variazione
 Ultima planimetria in atti
 Identificativi catastali
 Data presentazione: 24/02/1994 - Data: 27/02/2020 - n. T178763 - Richiedente: DSSTLI42A09M147E
 Totale schede: 1 sub 6 di acquisizione (A4(210x297)) - Formato stampa richiesto: A4(210x297)

Compilata dal Dott. Arch. NORBERTO BASILICO
 (Titolo, cognome e nome)
 iscritto all'albo degli ARCHITETTI
 della provincia di MILANO n. 3976
 data 12.993 Firma *[Signature]*



RISERVATO ALL'UFFICIO

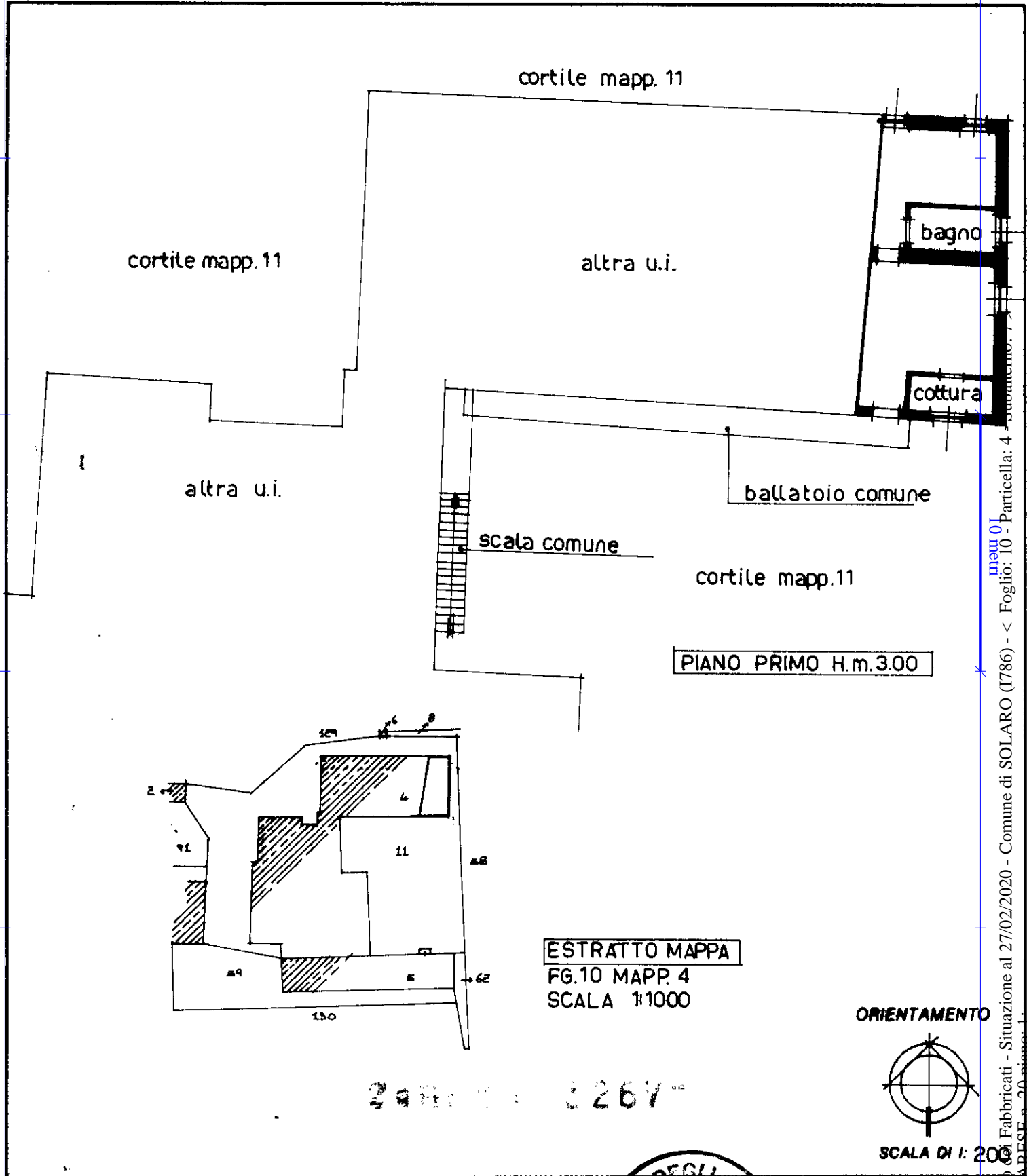
MODULARIO
F. rig. rend. 487



MINISTERO DELLE FINANZE
DIREZIONE GENERALE DEL CATASTO E DEI SS.TT.EE.
CATASTO EDILIZIO URBANO (RDL 13-4-1939, n. 652)

MOD. BN (CEU)


Planimetria di u.i.u. in Comune di SOLARO via VARESE civ. 20



Catasto Fabbricati - Situazione al 27/02/2020 - Comune di SOLARO (1786) - < Foglio: 10 - Particella: 4 - Subalterno: 7 - piano: 1 - VIA VARESE n. 20 - piano: 1 -

Dichiarazione di N.C.
Denuncia di variazione

Compilata dal Dott. Arch. NORBERTO BASILICO
(Titolo, cognome e nome)



RISERVATO ALL'UFFICIO

Ultima planimetria in atti
Identificativi catastali
Data presentazione: 24/02/1994 - Data: 27/02/2020 - n. T178764 - Richiedente: DSSTLI42A09M147E
Totale schede: 4 - Formato di acquisizione: A4(210x297) - Formato stampa richiesto: A4(210x297)

iscritto all'albo degli ARCHITETTI
della provincia di MILANO n. 3176
data 12/993 Firma [Signature]

**Agenzia del Territorio
CATASTO FABBRICATI
Ufficio Provinciale di
Milano**

Dichiarazione protocollo n. 000916904 del 01/12/2003

Planimetria di u.i.u. in Comune di Solaro

Via Varese

civ. 20

Identificativi Catastali:

Sezione:
Foglio: 10
Particella: 4
Subalterno: 8

Compilata da:
Ceriani Roberto

Iscritto all'albo:
Geometri

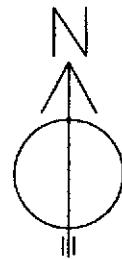
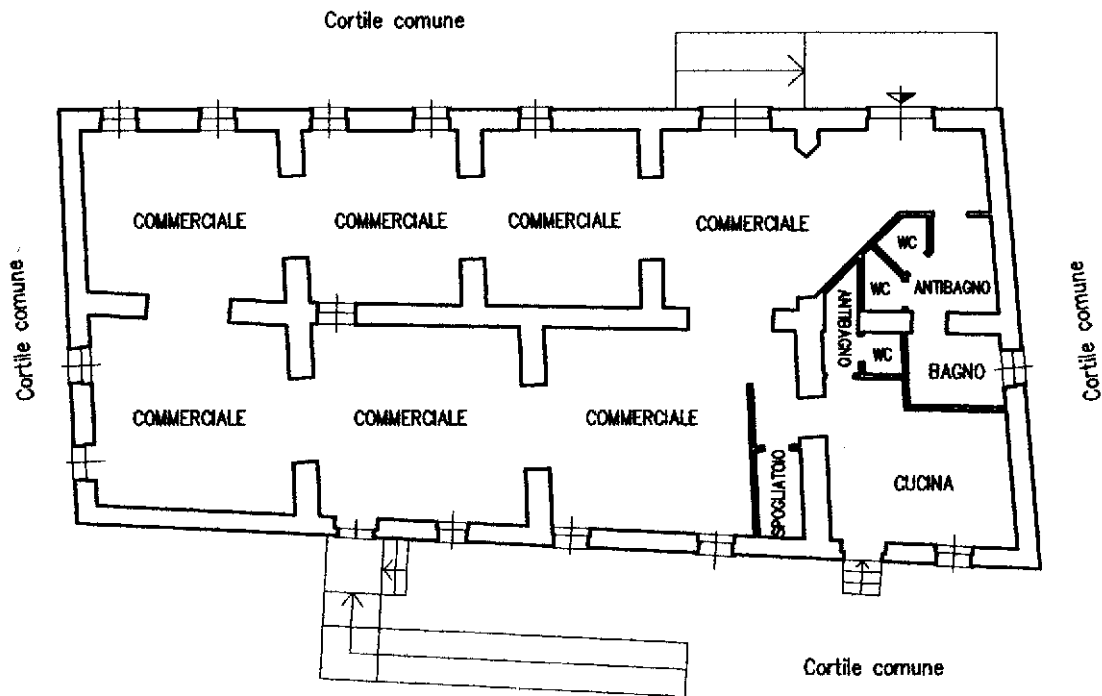
Prov. Varese

N. 2761

Scheda n. 1

Scala 1:200

**PIANTA PIANO TERRA
H. 3.50 m**



Ultima planimetria in atti

Data: 27/02/2020 - n. T178766 - Richiedente: DSSTLI42A09M147E

Totale schede: 1 - Formato di acquisizione: A4(210x297) - Formato stampa richiesto: A4(210x297)

**Agenzia del Territorio
CATASTO FABBRICATI
Ufficio Provinciale di
Milano**

Dichiarazione protocollo n. MI0588865 del 30/06/2011

Planimetria di u.i.u. in Comune di Solaro

Via Varese

civ. 20

Identificativi Catastali:

Sezione:
Foglio: 10
Particella: 4
Subalterno: 701

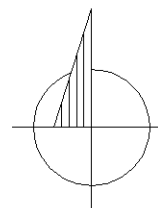
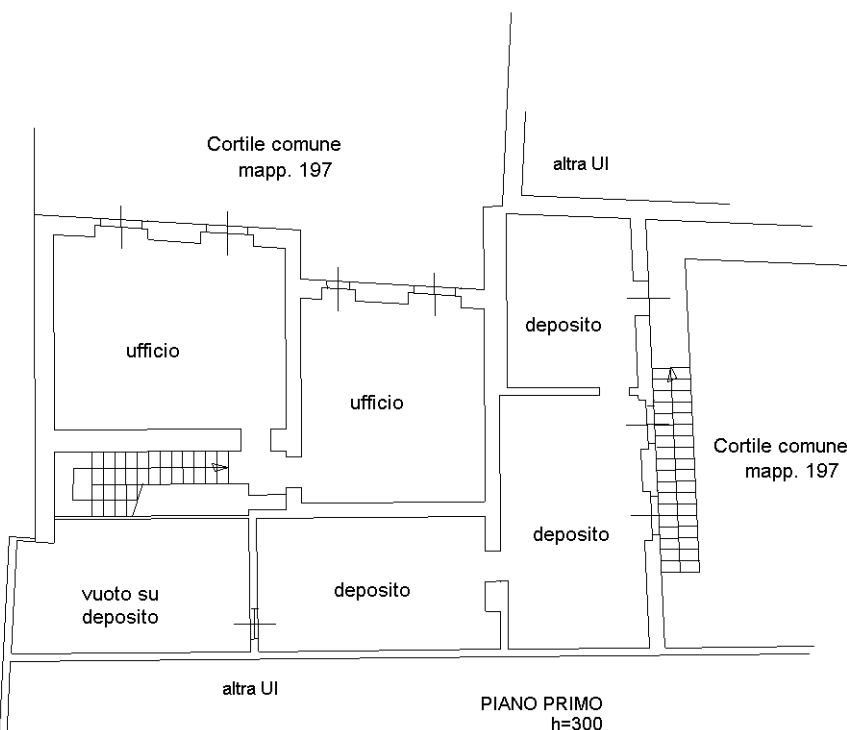
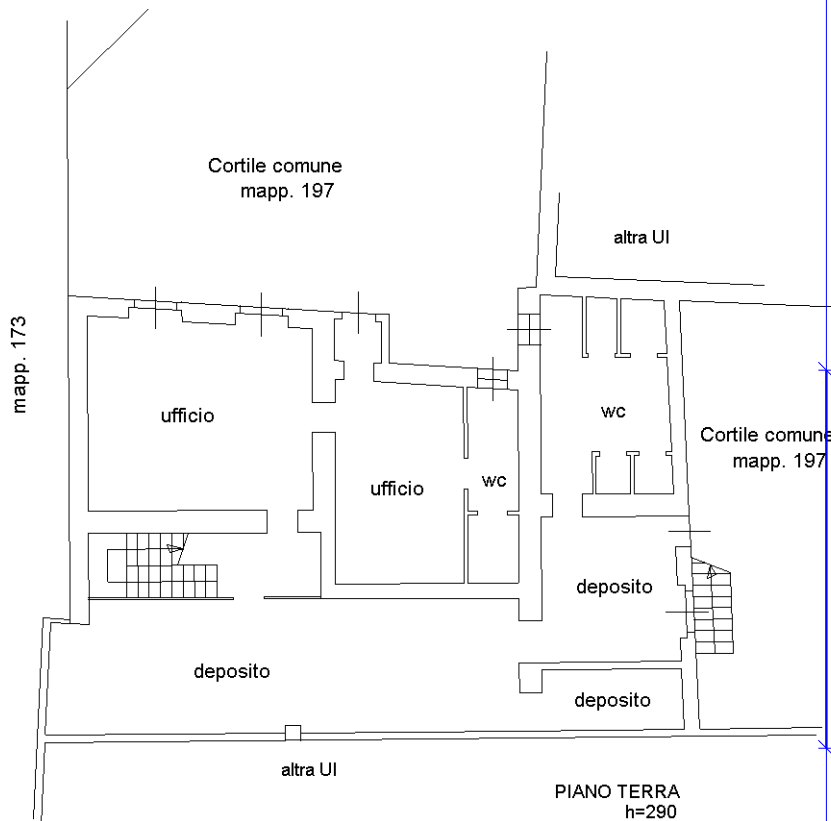
Compilata da:
Borroni Alberto
Iscritto all'albo:
Geometri

Prov. Milano

N. 3068

Scheda n. 1

Scala 1:200



Catasto dei Fabbricati - Situazione al 27/02/2020 - Comune di SOLARO (1786) - < Foglio: 10 - Particella: 4 - Subalterno: 701 >
VIA VARESE n. 20 piano: T-1;

Ultima planimetria in atti

**Agenzia del Territorio
CATASTO FABBRICATI
Ufficio Provinciale di
Milano**

Dichiarazione protocollo n. MI0588865 del 30/06/2011

Planimetria di u.i.u. in Comune di Solaro

Via Varese

civ. 20

Identificativi Catastali:

Sezione:

Foglio: 10

Particella: 4

Subalterno: 702

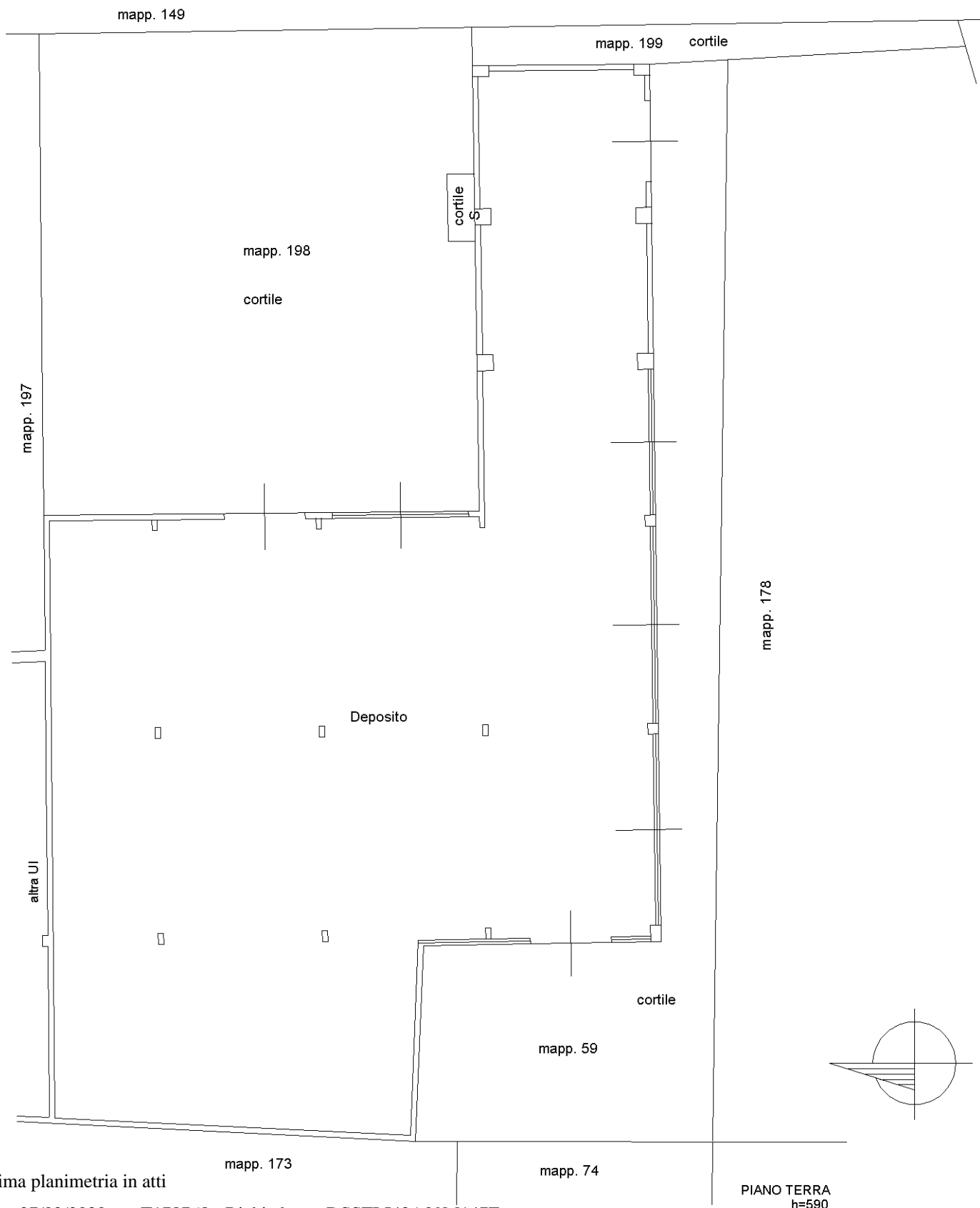
Compilata da:
Borroni Alberto

Iscritto all'albo:
Geometri

Prov. Milano

N. 3068

Scheda n. 1 Scala 1:200



Ultima planimetria in atti

**Agenzia del Territorio
CATASTO FABBRICATI
Ufficio Provinciale di
Milano**

Dichiarazione protocollo n. MI0588865 del 30/06/2011

Planimetria di u.i.u. in Comune di Solaro

Via Varese

civ. 20

Identificativi Catastali:

Sezione:

Foglio: 10

Particella: 4

Subalterno: 702

Compilata da:
Borroni Alberto

Iscritto all'albo:
Geometri

Prov. Milano

N. 3068

Scheda n. 1

Scala 1:200

mapp. 149

mapp. 199 cortile

mapp. 198

cortile

mapp. 197

cortile

mapp. 178

Deposito

altra UI

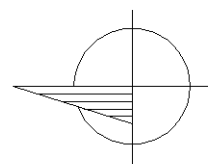
cortile

mapp. 59

mapp. 173

mapp. 74

PIANO TERRA
h=590



Ultima planimetria in atti